



# Особо охраняемые природные территории регионального значения Самарской области

МАТЕРИАЛЫ ГОСУДАРСТВЕННОГО КАДАСТРА, ИЗДАНИЕ ВТОРОЕ



ПРАВИТЕЛЬСТВО САМАРСКОЙ ОБЛАСТИ  
МИНИСТЕРСТВО ЛЕСНОГО ХОЗЯЙСТВА, ОХРАНЫ ОКРУЖАЮЩЕЙ СРЕДЫ  
И ПРИРОДОПОЛЬЗОВАНИЯ САМАРСКОЙ ОБЛАСТИ



# **ОСОБО ОХРАНЯЕМЫЕ ПРИРОДНЫЕ ТЕРРИТОРИИ РЕГИОНАЛЬНОГО ЗНАЧЕНИЯ САМАРСКОЙ ОБЛАСТИ**

МАТЕРИАЛЫ ГОСУДАРСТВЕННОГО КАДАСТРА, ИЗДАНИЕ ВТОРОЕ



Издательство  
*Лаборатория Экотон*

**2018**

УДК 502 (470)  
ББК 28.088л6  
О-75

Составитель: А. С. Паженков

Афанасьев Д. В., Броздняков В.В., Власова Н.В., Дюжаева И.В., Корчиков Е.С., Кузовенко А.Е.,  
Кузовенко О.А., Курочкин А.С., Макарова Ю.В., Овчинникова Д.Ю., Паженков А.С., Трофимова Т.А.,  
Фокина М.Е., Шаронова И.В., Шовкун Д.Ф.

**Особо охраняемые природные территории регионального значения Самарской области:**  
О-75 материалы государственного кадастра, издание второе / Министерство лесного хозяйства, охраны окружающей среды и природопользования Самарской области. Сост. А. С. Паженков. — Самара : ООО«Лаборатория Экотон», 2018. — 377 с. : ил.

ISBN 978-5-9909474-0-5

Справочное издание содержит сведения о нормативно-правовой основе функционирования, площади, местоположении, основных чертах природы, режиме особой охраны 211 действующих памятников природы регионального значения, находящихся в ведении Министерства лесного хозяйства, охраны окружающей среды и природопользования Самарской области. Информация приведена в соответствии с данными Государственного кадастра особо охраняемых природных территорий Самарской области по состоянию на 31 октября 2018 г.

Издание выполнено в соответствии с государственным контрактом №0142200001318002201\_247182 от 03 апреля 2018 года на работы по мероприятию «Обеспечение и координация работ по ведению государственного кадастра ООПТ регионального и местного значения, в том числе формирование и издание материалов кадастра», между Министерством лесного хозяйства, охраны окружающей среды и природопользования Самарской области (государственный заказчик) и Исследовательской лабораторией природоохранной биологии «Экотон» (исполнитель).

**УДК 502 (470)**  
**ББК 28.088л6**



© Министерство лесного хозяйства, охраны окружающей среды и природопользования Самарской области, 2018  
© Оформление ООО «Лаборатория Экотон», 2018



# Предисловие

Особо охраняемые природные территорий (ООПТ) - участки земли, водной поверхности и воздушного пространства над ними, где располагаются природные комплексы и объекты, которые имеют особое природоохранное, рекреационное, оздоровительное, научное, культурное и эстетическое значение, изъятые решениями органов государственной власти полностью или частично из хозяйственного использования и для которых установлен определенный режим охраны.

Особо охраняемые природные территории играют важнейшую роль в сохранении и восстановлении ресурсов живой природы. Они являются основным механизмом поддержания экологического баланса региона, сохранения естественного биоразнообразия. С учетом особенностей режима ООПТ и статуса находящихся на них природоохранных учреждений в законодательстве различают следующие категории ООПТ: государственные природные заповедники, национальные парки, природные парки, государственные природные заказники, памятники природы, дендрологические парки, ботанические сады.

На территории Самарской области расположены следующие федеральные ООПТ: Жигулевский государственный природный биосферный заповедник имени И.И.Спрыгина, Национальные парки "Самарская Лука" и "Бузулукский бор", а так же 211 памятников природы, имеющих региональное значение.

Памятники природы находятся в ведении Министерства лесного хозяйства, охраны окружающей среды и природопользования Самарской области, которое организует работы по созданию ООПТ регионального значения, подготовке и оформлению всей необходимой для функционирования памятников природы документации, осуществляет государственный экологический надзор, организует работы по мониторингу природных условий и поддержанию установленного режима охраны и использования.

Министерством проведена инвентаризация всех памятников природы, по итогам которой подготовлены постановления правительства Самарской области по утверждению положений, границ и режима ООПТ регионального значения.

За пять лет, прошедших со времени первого издания материалов кадастра ООПТ регионального значения Самарской области в 2013 году, проведена большая работа по подготовке проектов новых ООПТ, оптимизации режимов и границ существующих памятников природы, подготовке проектов охранных зон памятников природы. По итогам данной работы приняты постановления правительства Самарской области и распоряжения губернатора Самарской области, которые создали необходимые правовые условия для дальнейшей оптимизации системы ООПТ.

Во втором издании представлены уточненные и дополненные новыми данными сведения о природных условиях и объектах охраны ООПТ, отражены принятые изменения в границах и режиме особой охраны, представлены три вновь созданных памятника природы, а упраздненные ООПТ переведены в соответствующий раздел кадастра. Представлены сведения об охранных зонах памятников природы.



# ВВЕДЕНИЕ

Кадастр особо охраняемых природных территорий (ООПТ) Самарской области представляет собой систематизированный свод информации о существующих ООПТ регионального значения. Это государственный информационный ресурс. Сведения государственного кадастра особо охраняемых природных территорий носят открытый характер, за исключением сведений, отнесенных законодательством Российской Федерации к категории ограниченного доступа.

Под ведением государственного кадастра особо охраняемых природных территорий понимается совокупность действий, включающих в себя свод, структурирование, хранение, накопление, обобщение информации об особо охраняемых природных территориях и учет таких территорий.

Кадастр ведется, чтобы оценить состояние природно-заповедного фонда, определить перспективы развития сети данных территорий, повысить эффективность госконтроля в области охраны и использования ООПТ, а также чтобы учесть последние при планировании социально-экономического развития региона.

В целях анализа состояния и динамики развития сети ООПТ за длительный период, документация государственного кадастра особо охраняемых природных территорий подлежит постоянному хранению, в соответствии с законодательством об архивном деле в Российской Федерации.

Накопление кадастровых сведений осуществляется на бумажных и электронных носителях, в том числе, в виде электронных баз данных.

Сведения об ООПТ собираются и обновляются на основе научно-исследовательских, проектно-испытательских и инвентаризационных материалов, результатов специальных обследований, данных мониторинга, содержащих достоверные данные об ООПТ, опубликованных литературных сведениях.

Кадастр формируется из кадастровых дел на каждую ООПТ, которые группируются по двум разделам в соответствии с действующим статусом: «Действующие особо

охраняемые природные территории» и «Упраздненные особо охраняемые природные территории».

В целях оптимизации учета действующих ООПТ регионального значения кадастровым делам ООПТ присваиваются индивидуальные порядковые номера. Кадастровые дела группируются по категориям особо охраняемых природных территорий, а в пределах одной категории - по времени создания ООПТ (при совпадении дат - в алфавитном порядке), им присваиваются индивидуальные порядковые номера, которые в дальнейшем не подлежат изменению. Изменения ООПТ, связанные с уточнением границ, корректировкой установленного режима (включая особенности функционального зонирования) особой охраны и использования ООПТ, увеличением или уменьшением ее площади, не влекут за собой изменения порядкового номера кадастрового дела.

Требования к структуре кадастра, кадастровым сведениям, порядку присвоения и структуре порядковых номеров кадастровых дел ООПТ определены приказом Минприроды России от 19 марта 2012 г. № 69 «Об утверждении Порядка ведения государственного кадастра особо охраняемых природных территории».

Чтобы включить сведения в государственный кадастр ООПТ, обновить их или перевести ООПТ из одного раздела в другой, необходимо решение о создании, изменении площади, категории, об уточнении границ (изменении) установленного режима особой охраны (включая особенности функционального зонирования) и использования ООПТ, о реорганизации данной территории. Данное решение может принять Правительство Самарской области.

Министерство лесного хозяйства, охраны окружающей среды и природопользования Самарской области является уполномоченным органом в сфере ведения государственного кадастра ООПТ регионального и местного значения, принимающим решение о публикации в виде печатных изданий кадастровых сведений об ООПТ, расположенных в границах Самарской области.

# СВЕДЕНИЯ КАДАСТРА, ОБЩИЕ И АКТУАЛЬНЫЕ ДЛЯ ВСЕХ ПАМЯТНИКОВ ПРИРОДЫ САМАРСКОЙ ОБЛАСТИ

**Категория, значение, профиль ООПТ** (указывается в соответствии с Федеральным законом от 14 марта 1995 г. № 33-ФЗ «Об особо охраняемых природных территориях» и правоустанавливающими документами): все ООПТ регионального значения Самарской области относятся к категории «памятники природы», имеют комплексный профиль.

**Цель образования памятников природы:** сохранение природных комплексов и объектов, в том числе: ландшафта; древесной, кустарниковой и травянистой растительности; видового разнообразия флоры и фауны; редких и находящихся под угрозой исчезновения видов растений, животных и грибов.

**Ведомственная подчиненность:** Министерство лесного хозяйства, охраны окружающей среды и природопользования Самарской области.

**Категория ООПТ согласно классификации Международного союза охраны природы (МСОП, IUCN) :** III категория. В тоже время, поскольку основной задачей памятников природы Самарской области является сохранение природного разнообразия и мест обитания видов растений и животных, большинство из них являются не точечными объектами, сохраняющими какую-либо локальную достопримечательность, а площадными, резервирующими фрагмент природного сообщества, или даже несколько урочищ по их естественным границам.

**Площадь земельных участков, включенных в границы ООПТ без изъятия из хозяйственного использования:** все памятники природы Самарской области созданы без изъятия земельных участков, собственники и пользователи земельных участков, осуществляющие хозяйственную деятельность, обязаны соблюдать режимы охраны и использования соответствующих памятников природы, налагаемые на их земельные участки в виде обременений.

**Площадь охранной зоны ООПТ:** в 2015 г. разработана Перспективная схема создания охранных зон ООПТ

регионального значения Самарской области. По состоянию на 31.10.2018 г девять проектов охранных зон ООПТ успешно утверждены распоряжениями Губернатора Самарской области.

**Зонирование территории ООПТ:** все памятники природы Самарской области в настоящее время не имеют функционального зонирования территории, в их границах действует единый режим охраны и использования, в соответствии с индивидуальным положением.

**Негативное воздействие на ООПТ (факторы и угрозы):** актуальные проявления антропогенной деятельности выявленные в ходе мониторинга и устраненные в ходе работы органов государственного экологического надзора или потенциальные угрозы, проявлявшиеся на аналогичных территориях.

**Просветительские и рекреационные объекты на ООПТ:** в настоящее время на территории памятников природы Самарской области музеи природы, информационные и визит-центры, утвержденные экологические экскурсионные маршруты, экологические тропы, гостиничные и туристические комплексы и сооружения, пансионаты, дома отдыха отсутствуют.

**Государственное управление и надзор в области организации и функционирования памятников природы** осуществляет Министерство лесного хозяйства, охраны окружающей среды и природопользования Самарской области.

**Материально-техническое и финансовое обеспечение функционирования памятника природы** осуществляется за счёт средств, выделяемых из областного бюджета Министерству лесного хозяйства, охраны окружающей среды и природопользования Самарской области в рамках соответствующих программ, а также за счёт иных источников, не противоречащих законодательству Российской Федерации и Самарской области.

# АЛЕКСЕЕВСКИЙ РАЙОН

Кадастровое дело № 103

## Памятник природы регионального значения «Березовый овраг»

Дата создания: 14.06.1989.

### Нормативная основа функционирования ООПТ:

Решение Куйбышевского областного Совета народных депутатов от 14.06.1989 года № 201 «Об отнесении природных объектов области к государственным памятникам природы местного значения».

Постановление Правительства Самарской области от 23.12.2009 № 722 «Об утверждении Положений об особо охраняемых природных территориях регионального значения».

Постановление Правительства Самарской области от 13.09.2013 № 478 «О внесении изменений в постановление Правительства Самарской области от 31.12.2009 № 722 «Об утверждении положений о памятниках природы регионального значения».

**Общая площадь ООПТ: 252,0 га.**

**Расположен** на территории сельских поселений Авангард и Гавриловка муниципального района Алексеевский Самарской области, к северо-востоку от села Осиповка.

**Перечень основных объектов охраны:** степной природный комплекс; места обитания видов растений и животных, занесенных в Красную книгу Самарской области: рябчик русский, тюльпан Биберштейна, ковыль перистый, астрагал волжский, ломкоколосник ситниковый, лук тюльпанolistный, тюльпан Шренка, птицемлечник Фишера, гвоздика узколепестная, астрагал длинноножковый, астрагал украинский, смолоносица (ферула) каспийская, смолоносица (ферула) татарская, палимбия тургайская, триния щетиноволокная, валериана клубненосная, головчатка уральская. Лишайники цирциндрия щетинистая, псора обманчивая. Животные: щитник терновый, коровка Лихачева, шипоноска черная, омиас бородавчатый, тарпея, мегарисса распространенная, пчела-плотник обыкновенная.

### Природные особенности ООПТ:

Овраг в правобережье р. Калманка, открывающийся устьем в долину этой реки. Южная граница памятника природы проходит по дороге с улучшенным покрытием, пересекающей овраг недалеко от устья.

В зависимости от крутизны и экспозиции склонов распространены различные варианты степей: типчаково-ковыльные, ковыльные, злаково-разнотравные. Наиболее крутые склоны южной экспозиции занимают петрофитные группировки. На расстоянии 2 км от устья оврага на его правом склоне на дневную поверхность выходят обнажения, сложенные породами триаса и перми. По днищу оврага распространено влажное луговое разнотравье, а по тальвегу древесно-кустарниковая растительность (ольха, ива, отдельные группы тополя).

Вся территория является малонарушенной. Природные сообщества находятся в близком к естественному состоянии. Наблюдается мозаика сукцессионных стадий характерных для соответствующих типов экосистем. Памятник природы является рефугиумом для представителей флоры и фауны, происходит пополнение упавочных местообитаний соседних антропогенно преобразованных территорий

**Негативное воздействие на ООПТ (факторы и угрозы):** выпас скота, рекреация, охота; возможны низовые пожары.

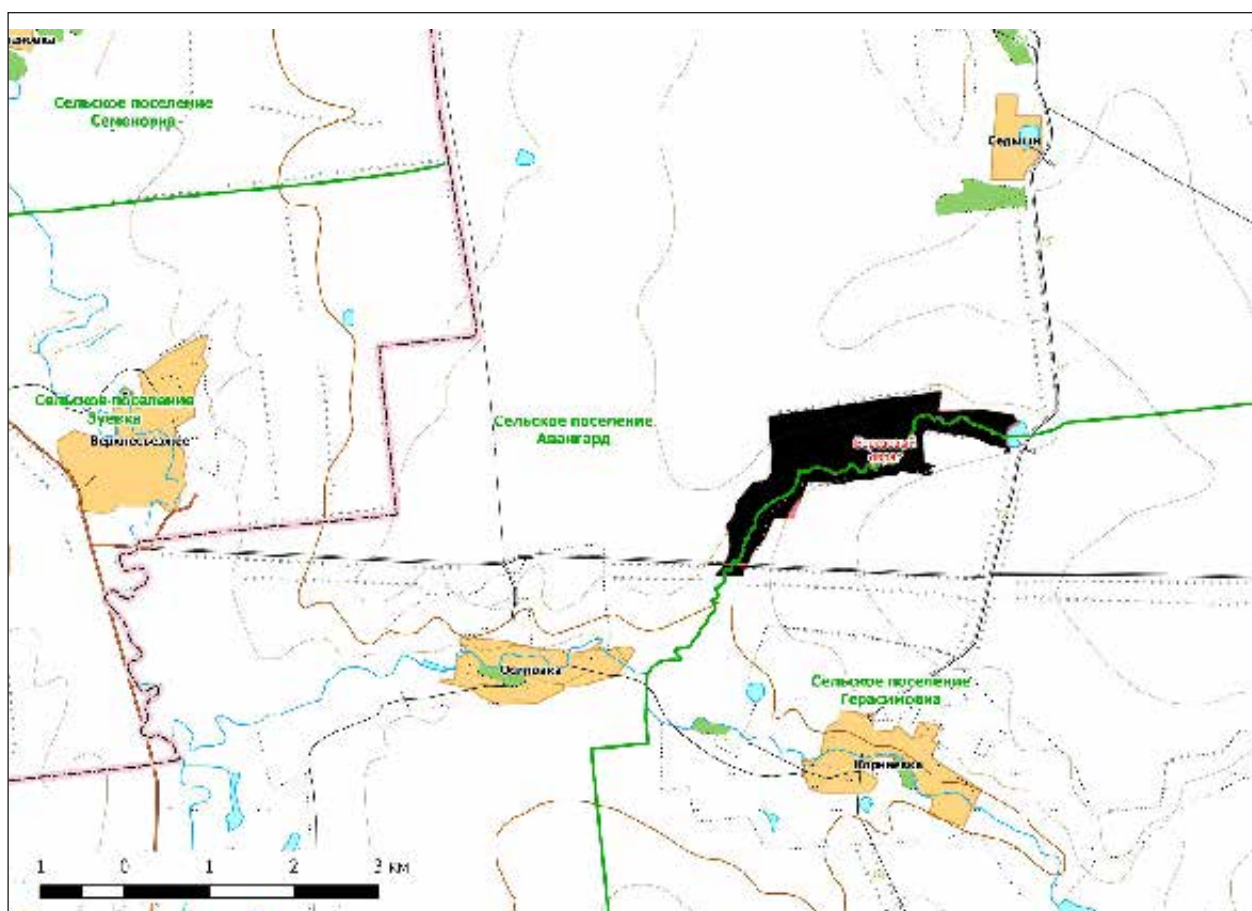
**Земли в составе ООПТ:** земли сельскохозяйственного назначения.

### Общий режим охраны и использования ООПТ:

1. На территории памятника природы запрещается (не допускается) деятельность, влекущая за собой нарушение сохранности памятника природы, в частности:

- проведение рубок лесных насаждений, за исключением случаев, указанных в пункте 2. настоящего положения;
- заготовка гражданами древесины для собственных нужд;
- распашка земель и иные агротехнические и лесохозяйственные работы, связанные с нарушением целостности почвенного покрова;





- строительство и эксплуатация хозяйственных и жилых объектов, строительство зданий и сооружений, строительство магистральных автомобильных дорог, временных дорог, железных дорог, трубопроводов, линий электропередачи и других линий коммуникаций;
- устройство свалок, складирование и захоронение отходов;
- мелиоративные работы, гидростроительство, регулирование стока;
- размещение летних лагерей скота, летних доек, мест водопоя скота;
- выпас мелкого рогатого скота;
- промысловая, любительская и спортивная охота, а также размещение и строительство охотохозяйственных объектов;
- заготовка недревесных лесных ресурсов, пищевых лесных ресурсов и сбор лекарственных растений, за исключением случаев, указанных в пункте 2;
- осуществление деятельности по выращиванию лесных плодовых, ягодных, декоративных растений, лекарственных растений, создание лесных плантаций и их эксплуатация;

- использование токсичных химических препаратов для охраны и защиты лесов и сельскохозяйственных угодий;
- складирование, хранение, перевалка, уничтожение пестицидов, агрохимикатов, химических препаратов иного назначения и горюче-смазочных материалов;
- разведка и добыча полезных ископаемых;
- сжигание порубочных остатков, пожнивных остатков на полях;
- передвижение транспорта вне дорог, за исключением передвижения, необходимого для обеспечения установленного режима памятника природы.

2. На территории памятника природы разрешаются при условии ненанесения ущерба охраняемым природным комплексам:

- свободное посещение территории гражданами;
- сбор гражданами для собственных нужд недревесных лесных ресурсов, пищевых лесных ресурсов, лекарственных растений;
- сенокосение и вывоз сена колесным транспортом;
- пчеловодство;
- санитарные рубки в лесных насаждениях в рамках санитарно-оздоровительных мероприятий, мероприятий

по локализации и ликвидации очагов вредных организмов в лесных насаждениях в случаях, когда рассчитанный ущерб охраняемым природным комплексам от применения этих мероприятий ниже рассчитанного ущерба охраняемым природным комплексам от болезней или вредителей леса, при выполнении следующих требований:

- а) *сохранение подроста, приоритетного оставления отдельных деревьев, их групп и куртин, имеющих особое значение для поддержания биологического разнообразия территории памятника природы;*
  - б) *проведение предварительного обследования отведенного в рубку участка леса для выявления отдельных деревьев, их групп и куртин, имеющих особое значение для поддержания биологического разнообразия территории памятника природы;*
  - в) *трелевка только колесным транспортом;*
- деятельность по охране лесов от пожаров.

- использование в охотничьем хозяйстве территории памятника природы в качестве воспроизводственного участка;
- применение нетоксичных средств борьбы с вредителями сельского и лесного хозяйства (феромонов, энтомофагов) в случае, когда рассчитанный ущерб охраняемым природным комплексам от применения этих средств ниже рассчитанного ущерба охраняемым природным комплексам от болезней или вредителей лесного и сельского хозяйства, при выполнении следующих требований:
  - а) *обработка только наземным методом;*
  - б) *проведение всех подготовительных операций (хранение, перевалка химических препаратов) за пределами территории памятника природы;*
- проведение биотехнических мероприятий, направленных на поддержание и увеличение численности отдельных видов животных;
- устройство экологических троп, проведение образовательных мероприятий.

Кадастровое дело № 64

## **Памятник природы регионального значения «Герасимовская дубовая роща»**

**Дата создания:** 03.11.1987.

### **Нормативная основа функционирования ООПТ:**

Решение Куйбышевского областного Совета народных депутатов от 03.11.1987 года № 386 «Об утверждении природных объектов области государственными памятниками природы местного значения».

Постановление Правительства Самарской области от 23.12.2009 № 722 «Об утверждении Положений об особо охраняемых природных территориях регионального значения».

Постановление Правительства Самарской области от 13.09.2013 № 478 «О внесении изменений в постановление Правительства Самарской области от 31.12.2009 № 722 «Об утверждении положений о памятниках природы регионального значения».

**Общая площадь ООПТ:** 33,5 га.

**Расположен** на южной окраине села Герасимовка.

**Перечень основных объектов охраны:** лесной колос.

### **Природные особенности ООПТ:**

Лесной массив с преобладанием дуба, осины и березы. Средняя высота деревьев 10 м, диаметр от 17 до 22 см. Подлесок составляют крушина, жостер, калина, смородина. Травянистая растительность насчитывает около 30 видов высших сосудистых растений, среди которых были отмечены ветреница лютиковая, ландыш майский, звездчатка ланцетолистная, сныть обыкновенная, чина весенняя, медуница мягкая, колокольчик персиколистный, лопух большой.

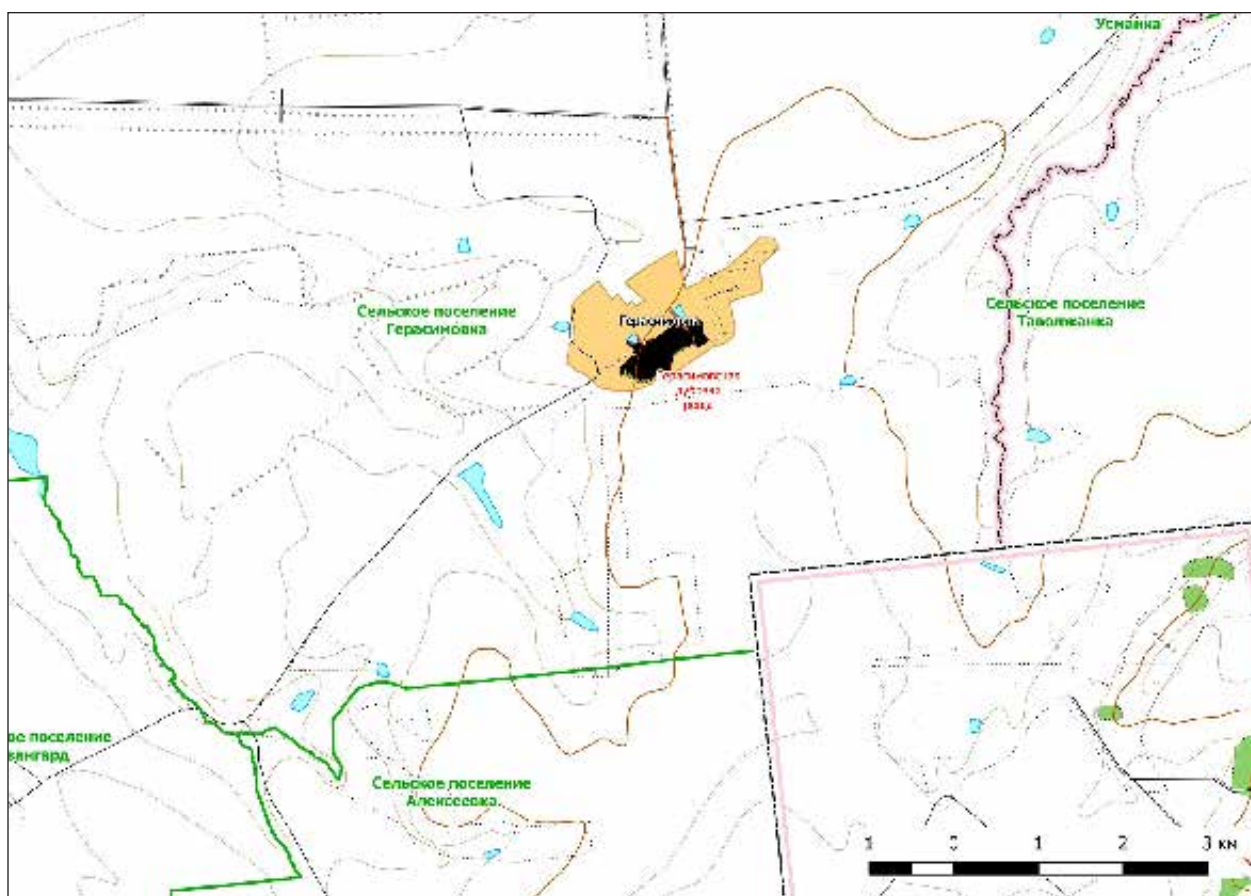
**Негативное воздействие на ООПТ (факторы и угрозы):** выпас скота, рекреация, возможны пожары.

**Земли в составе ООПТ:** земли населенных пунктов.

### **Общий режим охраны и использования ООПТ:**

1. На территории памятника природы запрещается (не допускается) деятельность, влекущая за собой нарушение сохранности памятника природы, в частности:

- проведение рубок лесных насаждений, за исключением случаев, указанных в пункте 2. настоящего положения;
- заготовка гражданами древесины для собственных нужд;
- распашка земель и иные агротехнические и лесохозяйственные работы, связанные с нарушением целостности почвенного покрова;



- строительство и эксплуатация хозяйственных и жилых объектов, строительство зданий и сооружений, строительство магистральных автомобильных дорог, временных дорог, железных дорог, трубопроводов, линий электропередачи и других линий коммуникаций;
- устройство свалок, складирование и захоронение отходов;
- мелиоративные работы, гидростроительство, регулирование стока;
- размещение летних лагерей скота, летних доек, мест водопоя скота;
- выпас мелкого рогатого скота;
- промысловая, любительская и спортивная охота с 1 апреля по 30 сентября;
- заготовка недревесных лесных ресурсов, пищевых лесных ресурсов и сбор лекарственных растений, за исключением случаев, указанных в пункте 2;
- осуществление деятельности по выращиванию лесных плодовых, ягодных, декоративных растений, лекарственных растений, создание лесных плантаций и их эксплуатация;
- использование токсичных химических препаратов для охраны и защиты лесов и сельскохозяйственных угодий;

- складирование, хранение, перевалка, уничтожение пестицидов, агрохимикатов, химических препаратов иного назначения и горюче-смазочных материалов;
- разведка и добыча полезных ископаемых;
- сжигание порубочных остатков, пожнивных остатков на полях;
- передвижение транспорта вне дорог, за исключением передвижения, необходимого для обеспечения установленного режима памятника природы.

2. На территории памятника природы разрешаются при условии ненанесения ущерба охраняемым природным комплексам:

- свободное посещение территории гражданами;
- сбор гражданами для собственных нужд недревесных лесных ресурсов, пищевых лесных ресурсов, лекарственных растений;
- сенокосение и вывоз сена колесным транспортом;
- пчеловодство;
- санитарные рубки в лесных насаждениях в рамках санитарно-оздоровительных мероприятий, мероприятий по локализации и ликвидации очагов вредных организмов в лесных насаждениях в случаях, когда рассчитанный ущерб охраняемым природным комплексам от применения этих мероприятий ниже рассчитанного ущерба



охраняемым природным комплексам от болезней или вредителей леса, при выполнении следующих требований:

- а) *сохранение подроста, приоритетного оставления отдельных деревьев, их групп и куртин, имеющих особое значение для поддержания биологического разнообразия территории памятника природы;*
- б) *проведение предварительного обследования отведенного в рубку участка леса для выявления отдельных деревьев, их групп и куртин, имеющих особое значение для поддержания биологического разнообразия территории памятника природы;*
- в) *трелёвка только колесным транспортом;*
- деятельность по охране лесов от пожаров.
- использование в охотничьем хозяйстве территории памятника природы в качестве воспроизводственного участка;

- применение нетоксичных средств борьбы с вредителями сельского и лесного хозяйства (феромонов, энтомофагов) в случае, когда рассчитанный ущерб охраняемым природным комплексам от применения этих средств ниже рассчитанного ущерба охраняемым природным комплексам от болезней или вредителей лесного и сельского хозяйства, при выполнении следующих требований:

- а) *обработка только наземным методом;*
- б) *проведение всех подготовительных операций (хранение, перевалка химических препаратов) за пределами территории памятника природы;*
- проведение биотехнических мероприятий, направленных на поддержание и увеличение численности отдельных видов животных;
- устройство экологических троп, проведение образовательных мероприятий.

Кадастровое дело № 104

## Памятник природы регионального значения «Грековский лес»

Дата создания: 14.06.1989.

### Нормативная основа функционирования ООПТ:

Решение Куйбышевского областного Совета народных депутатов от 14.06.1989 года № 201 «Об отнесении природных объектов области к государственным памятникам природы местного значения».

Постановление Правительства Самарской области от 23.12.2009 № 722 «Об утверждении Положений об особо охраняемых природных территориях регионального значения».

Постановление Правительства Самарской области от 13.09.2013 № 478 «О внесении изменений в постановление Правительства Самарской области от 31.12.2009 № 722 «Об утверждении положений о памятниках природы регионального значения».

**Общая площадь ООПТ: 28,0 га.**

**Расположен** в границах сельского поселения Авангард, 2,5 км южнее с. Антоновка.

**Перечень основных объектов охраны:** пойменный лес (урема); места обитания видов растений и животных, занесенных в Красную книгу Самарской области: желтоцвет

весенний; простемма кроваво-красная, доркадион изящный.

### Природные особенности ООПТ:

Пойменный лес расположен между основным руслом Съезжей и ее старицей, которая до середины лета заполнена водой. Преобладает ива белая. В состав памятника природы входят небольшие участки луговой, прибрежной и околородной растительности. Вся территория является малонарушенной. Природные сообщества находятся в близком к естественному состоянию. Памятник природы является рефугиумом для представителей флоры и фауны, происходит пополнение упадочных местообитаний соседних антропогенно преобразованных территорий.

**Негативное воздействие на ООПТ (факторы и угрозы):** выпас скота, рекреация, возможны пожары.

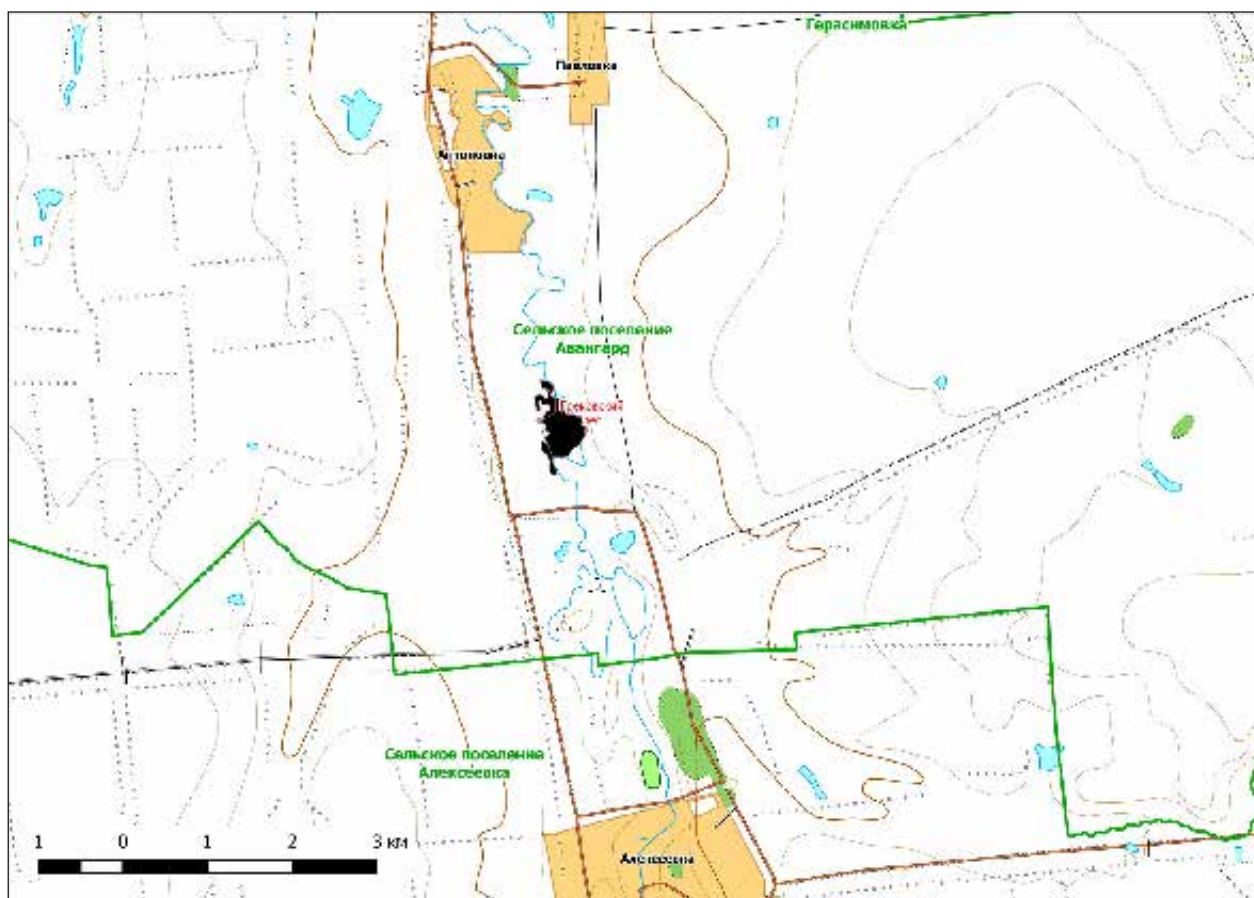
### Земли в составе ООПТ:

земли сельскохозяйственного назначения.

### Общий режим охраны и использования ООПТ

1. На территории памятника природы запрещается (не допускается) деятельность, влекущая за собой нарушение сохранности памятника природы, в частности:

- проведение рубок лесных насаждений, за исключением случаев, указанных в пункте 2. настоящего положения;
- заготовка гражданами древесины для собственных нужд;



- распашка земель и иные агротехнические и лесохозяйственные работы, связанные с нарушением целостности почвенного покрова;
- строительство и эксплуатация хозяйственных и жилых объектов, строительство зданий и сооружений, строительство магистральных автомобильных дорог, временных дорог, железных дорог, трубопроводов, линий электропередачи и других линий коммуникаций;
- устройство свалок, складирование и захоронение отходов;
- мелиоративные работы, гидростроительство, зарегулирование стока;
- размещение летних лагерей скота, летних доек, мест водопоя скота;
- выпас мелкого рогатого скота;
- промысловая, любительская и спортивная охота, а также размещение и строительство охотохозяйственных объектов;
- заготовка недревесных лесных ресурсов, пищевых лесных ресурсов и сбор лекарственных растений, за исключением случаев, указанных в пункте 2;
- осуществление деятельности по выращиванию лесных плодовых, ягодных, декоративных растений, лекарственных растений, создание лесных плантаций и их эксплуатация;

- использование токсичных химических препаратов для охраны и защиты лесов и сельскохозяйственных угодий;
- складирование, хранение, перевалка, уничтожение пестицидов, агрохимикатов, химических препаратов иного назначения и горюче-смазочных материалов;
- разведка и добыча полезных ископаемых;
- сжигание порубочных остатков, пожнивных остатков на полях;
- передвижение транспорта вне дорог, за исключением передвижения, необходимого для обеспечения установленного режима памятника природы.

2. На территории памятника природы разрешаются при условии ненанесения ущерба охраняемым природным комплексам:

- свободное посещение территории гражданами;
- сбор гражданами для собственных нужд недревесных лесных ресурсов, пищевых лесных ресурсов, лекарственных растений;
- сенокосение и вывоз сена колесным транспортом;
- пчеловодство;
- санитарные рубки в лесных насаждениях в рамках санитарно-оздоровительных мероприятий, мероприятий по локализации и ликвидации очагов вредных организмов

в лесных насаждениях в случаях, когда рассчитанный ущерб охраняемым природным комплексам от применения этих мероприятий ниже рассчитанного ущерба охраняемым природным комплексам от болезней или вредителей леса, при выполнении следующих требований:

- а) *сохранение подроста, приоритетного оставления отдельных деревьев, их групп и куртин, имеющих особое значение для поддержания биологического разнообразия территории памятника природы;*
  - б) *проведение предварительного обследования отведенного в рубку участка леса для выявления отдельных деревьев, их групп и куртин, имеющих особое значение для поддержания биологического разнообразия территории памятника природы;*
  - в) *трелевка только колесным транспортом;*
- деятельность по охране лесов от пожаров.

- использование в охотничьем хозяйстве территории памятника природы в качестве воспроизводственного участка;

- применение нетоксичных средств борьбы с вредителями сельского и лесного хозяйства (феромонов, энтомофагов) в случае, когда рассчитанный ущерб охраняемым природным комплексам от применения этих средств ниже рассчитанного ущерба охраняемым природным комплексам от болезней или вредителей лесного и сельского хозяйства, при выполнении следующих требований:

- а) *обработка только наземным методом;*
- б) *проведение всех подготовительных операций (хранение, перевалка химических препаратов) за пределами территории памятника природы;*

- проведение биотехнических мероприятий, направленных на поддержание и увеличение численности отдельных видов животных;

- устройство экологических троп, проведение образовательных мероприятий.

Кадастровое дело № 65

## **Памятник природы регионального значения «Колок «Дубовый»**

**Дата создания** 03.11.1987.

### **Нормативная основа функционирования ООПТ:**

Решение Куйбышевского областного Совета народных депутатов от 03.11.1987 года № 386 «Об утверждении природных объектов области государственными памятниками природы местного значения».

Постановление Правительства Самарской области от 23.12.2009 № 722 «Об утверждении Положений об особо охраняемых природных территориях регионального значения».

Постановление Правительства Самарской области от 13.09.2013 № 478 «О внесении изменений в постановление Правительства Самарской области от 31.12.2009 № 722 «Об утверждении положений о памятниках природы регионального значения».

**Общая площадь ООПТ: 4,7 га.**

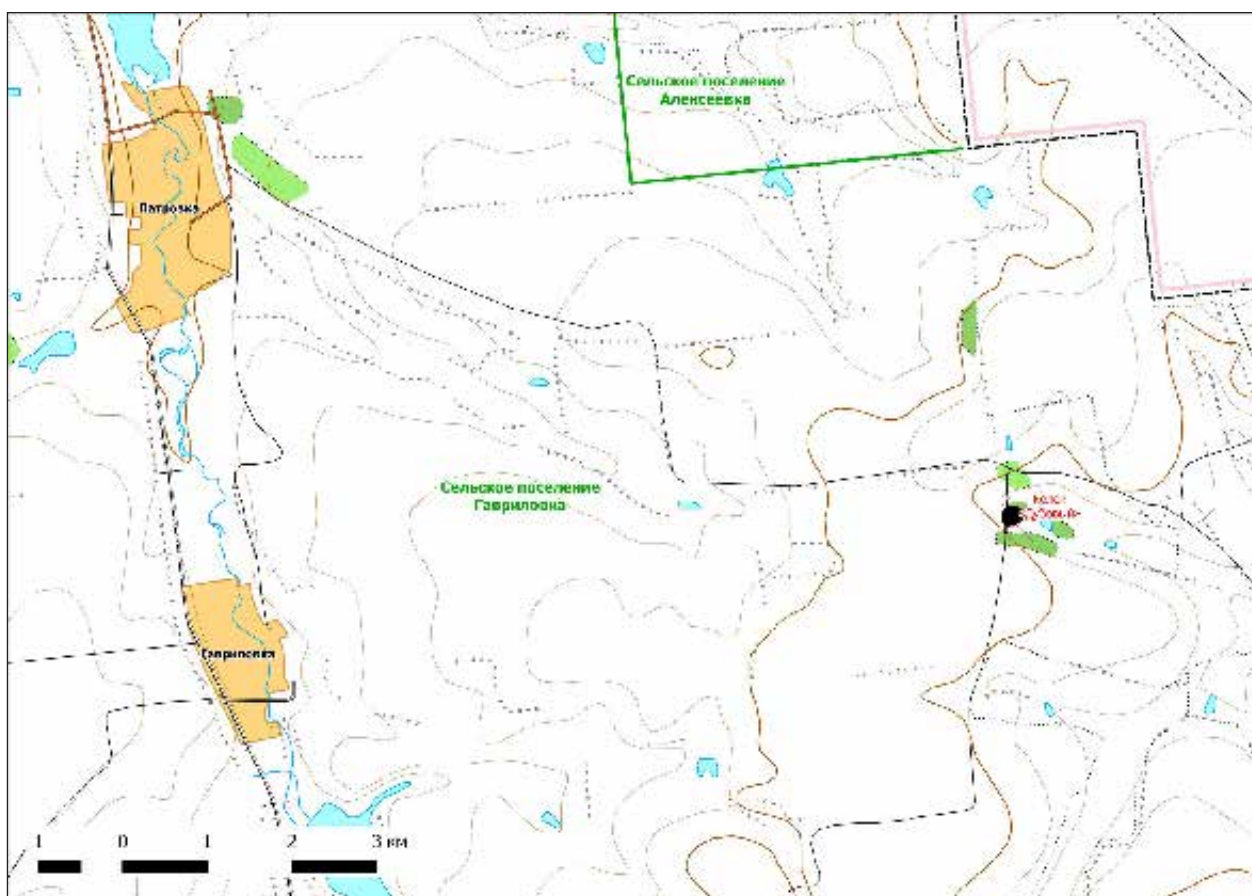
**Расположен** в границах сельского поселения Гавриловка, 12 км восточнее с. Патровка.

**Перечень основных объектов охраны:** лесной колок; места обитания видов растений и животных, занесенных в Красную книгу Самарской области: желтоцвет весенний; шмель пластинчатозубый.

### **Природные особенности ООПТ:**

Массив дубового леса на водораздельном склоне по правому борту верховий балки-притока Сух. Таналыка, близ исчезнувшего п. Молодая Гвардия. Роца сохранилась в виде двух отдельных выделов. Помимо дуба в древостое участвует осина, по периферии массива более поздние посадки березы, карагача, ясеня и американского клена. Дубы возрастом около 100 лет, 10–15 м высотой, до 0,5 м в диаметре, в массе фаутные, дуплистые. В травяном ярусе велико участие рудералов (крапива двудомная, чистотел). Рудералы особенно преобладают в разрывах полога и на полянах. Подлесок представлен крушиной ломкой, шиповником майским, ежевикой. Разнотравье под пологом леса представлено такими видами как осока волосистая, ландыш майский, крапива двудомная, ветреница лютиковая, чистотел майский, сныть обыкновенная, подмаренник вздутоплодный, колокольчик персиколистный. На опушке встречаются земляника зеленая, зверобой продырявленный, хотьма





тюрингская, коровяк восточный и другие виды. Флора ООПТ включает более 50 высших растений. Природные сообщества находятся в близком к естественному состоянию. Наблюдается мозаика сукцессионных стадий характерных для соответствующих типов экосистем. Памятник природы является рефугиумом для представителей флоры и фауны, происходит пополнение упавочных местообитаний соседних антропогенно преобразованных территорий.

**Негативное воздействие на ООПТ (факторы и угрозы):** выпас скота, рекреация, возможны пожары.

**Земли в составе ООПТ:** земли сельскохозяйственного назначения.

#### **Общий режим охраны и использования ООПТ:**

Режим особой охраны памятника природы полностью соответствует приведенному в Кадастровом деле №104 Памятник природы регионального значения «Грековский лес».

Кадастровое дело № 66

### **Памятник природы регионального значения «Лесной колок «Попов дол»**

**Дата создания** 03.11.1987.

#### **Нормативная основа функционирования ООПТ:**

Решение Куйбышевского областного Совета народных депутатов от 03.11.1987 года № 386 «Об утверждении природных объектов области государственными памятниками природы местного значения».

Постановление Правительства Самарской области от 23.12.2009 № 722 «Об утверждении Положений об особо

охраняемых природных территориях регионального значения».

Постановление Правительства Самарской области от 13.09.2013 № 478 «О внесении изменений в постановление Правительства Самарской области от 31.12.2009 № 722 «Об утверждении положений о памятниках природы регионального значения».

**Общая площадь ООПТ: 4,3 га.**

**Расположен** в границах сельского поселения Алексеевка, 3 км восточнее п. Ильичевский.

**Перечень основных объектов охраны:** байрачный колок; места обитания видов растений и животных, занесенных в Красную книгу Самарской области: астрагал волжский; пчела плотник обыкновенная.

**Природные особенности ООПТ:**

Байрачный колок, расположенный в левом отворшке оврага Попов дол в 1 км от места их соединения. Длина колка вдоль отворшка 900 м. Насаждения

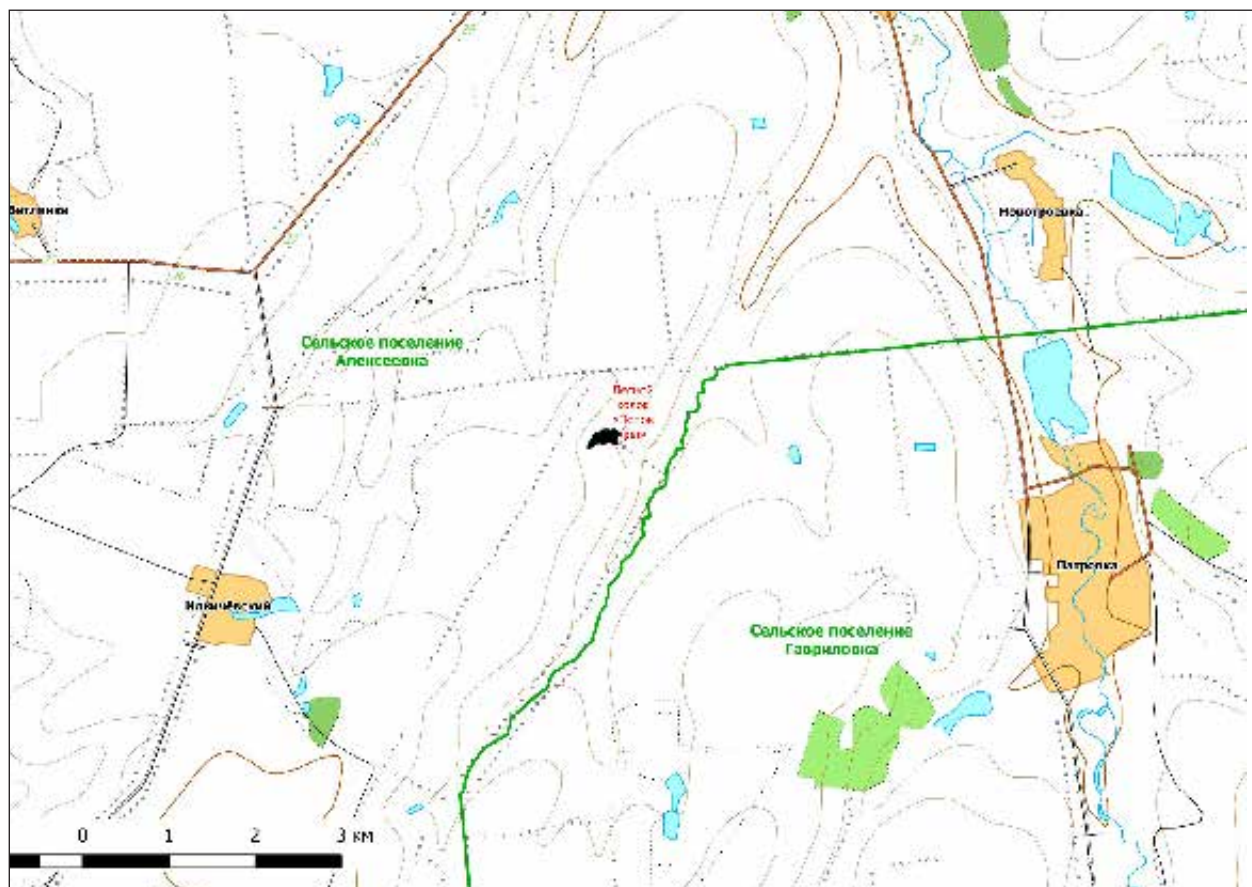
в основном порослевого происхождения 80–100-летнего возраста. Склон северной экспозиции занимает береза, южной — дуб. Средняя высота дуба 10 м., березы — 12 м., осины — 11 м. Диаметр деревьев от 20 до 30 см. Подлесок составляют бересклет бородавчатый, миндаль низкий, вишня степная, хмель.

**Земли в составе ООПТ:** земли сельскохозяйственного назначения.

**Негативное воздействие на ООПТ (факторы и угрозы):** выпас скота, охота, рекреация, возможны пожары.

**Общий режим охраны и использования ООПТ:**

Режим особой охраны памятника природы полностью соответствует приведенному в Кадастровом деле №104 Памятник природы регионального значения «Грековский лес».



Кадастровое дело № 67

## Памятник природы регионального значения «Овраг «Бирючий»

Дата создания 03.11.1987.

### Нормативная основа функционирования ООПТ:

Решение Куйбышевского областного Совета народных депутатов от 03.11.1987 года № 386 «Об утверждении природных объектов области государственными памятниками природы местного значения».

Постановление Правительства Самарской области от 23.12.2009 № 722 «Об утверждении Положений об особо охраняемых природных территориях регионального значения».

Постановление Правительства Самарской области от 13.09.2013 № 478 «О внесении изменений в постановление Правительства Самарской области от 31.12.2009 № 722 «Об утверждении положений о памятниках природы регионального значения».

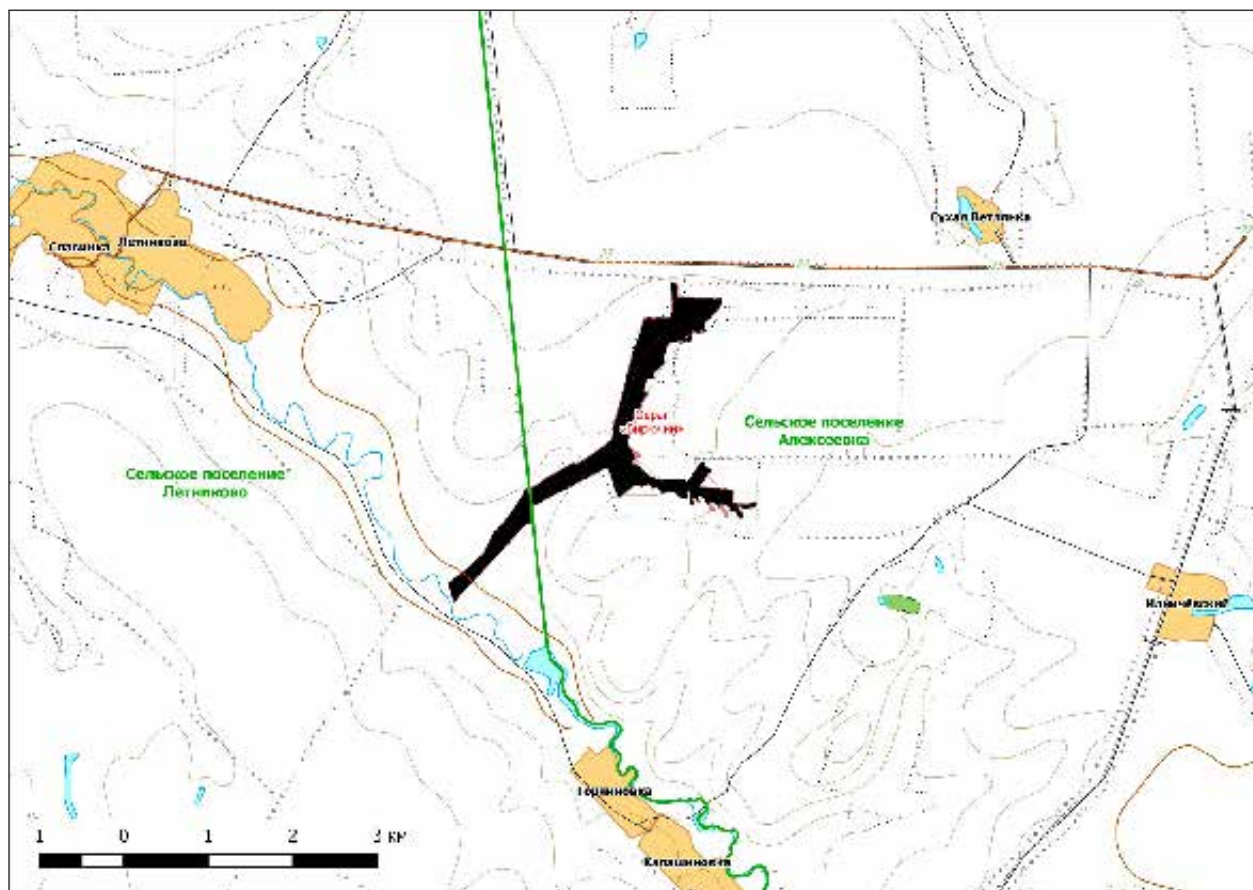
Общая площадь ООПТ: 158,0 га.

Расположен в границах сельских поселений Алексеевка и Летниково, 5 км юго-восточнее с. Летниково.

**Перечень основных объектов охраны:** степной природный комплекс; места обитания видов растений и животных, занесенных в Красную книгу Самарской области: хвойник двухколосковый, рябчик русский, тюльпан Биберштейна, тюльпан Шренка, ковыль перистый, касатик низкий, астрагал волжский, котовник украинский, астрагал длинноножковый, астрагал украинский, смолоносица (ферула) каспийская, смолоносица (ферула) татарская, палимбия тургайская, триния щетиноволодая; деутолеон линеатус, аскалаф обыкновенный, хоботноголов кавказский, древооточец трипс. коровка Лихачева, слоник острокрылый, пчела-плотник обыкновенная.

### Природные особенности ООПТ:

Овраг протяженностью около 4 км, в правобережье р. Чапаевка, открывающийся устьем в долину этой реки. Ковыльные степи на склонах оврага. В зависимости от





крутизны и экспозиции склонов распространены различные варианты степей: типчаково-ковыльные, ковыльные, злаково-разнотравные. Наиболее крутые склоны южной экспозиции занимают петрофитные группировки. По днищу оврага распространено влажное луговое разнотравье, а по тальвегу древесно-кустарниковая растительность (ольха, ива).

**Земли в составе ООПТ:** земли сельскохозяйственного назначения.

Кадастровое дело № 68

### **Памятник природы регионального значения «Родник истока р. Съезжая»**

**Дата создания** 03.11.1987.

#### **Нормативная основа функционирования ООПТ:**

Решение Куйбышевского областного Совета народных депутатов от 03.11.1987 года № 386 «Об утверждении природных объектов области государственными памятниками природы местного значения».

Постановление Правительства Самарской области от 23.12.2009 № 722 «Об утверждении Положений об особо охраняемых природных территориях регионального значения».

Постановление Правительства Самарской области от 13.09.2013 № 478 «О внесении изменений в постановление Правительства Самарской области от 31.12.2009 № 722 «Об утверждении положений о памятниках природы регионального значения».

**Общая площадь ООПТ:** 34,0 га.

**Расположен** в границах сельского поселения Гавриловка, 4 км южнее п. Гавриловский.

**Перечень основных объектов охраны:** родник; места обитания видов растений и животных, занесенных в Красную книгу Самарской области: ковыль узколистый, рябчик русский, касатик низкий, курчавка кустарниковая, астрагал длинноножковый, котовник украинский, хвойник двухколодовый, гвоздика узколепестная, головчатка уральская.

**Негативное воздействие на ООПТ (факторы и угрозы):** выпас скота, охота, рекреация, возможны пожары.

#### **Общий режим охраны и использования ООПТ:**

Режим особой охраны памятника природы полностью соответствует приведенному в Кадастровом деле №104 Памятник природы регионального значения «Грековский лес».

#### **Природные особенности ООПТ:**

Родник находится на склоне оврага на высоте 4 м, стекая вниз, дает начало реке Съезжей. На склонах оврага преобладает степная растительность, каменистые степи на склонах сменяются фрагментами луговой степи у подножия. В границах памятника природы обитает крупная колония сурка байбака.

Природные сообщества находятся в близком к естественному состоянию. Наблюдается мозаика сукцессионных стадий характерных для соответствующих типов экосистем. Памятник природы является рефугиумом для представителей флоры и фауны, происходит пополнение упадочных местообитаний соседних антропогенно преобразованных территорий.

**Земли в составе ООПТ:** земли сельскохозяйственного назначения.

**Негативное воздействие на ООПТ (факторы и угрозы):** выпас скота, охота, рекреация, возможны пожары.

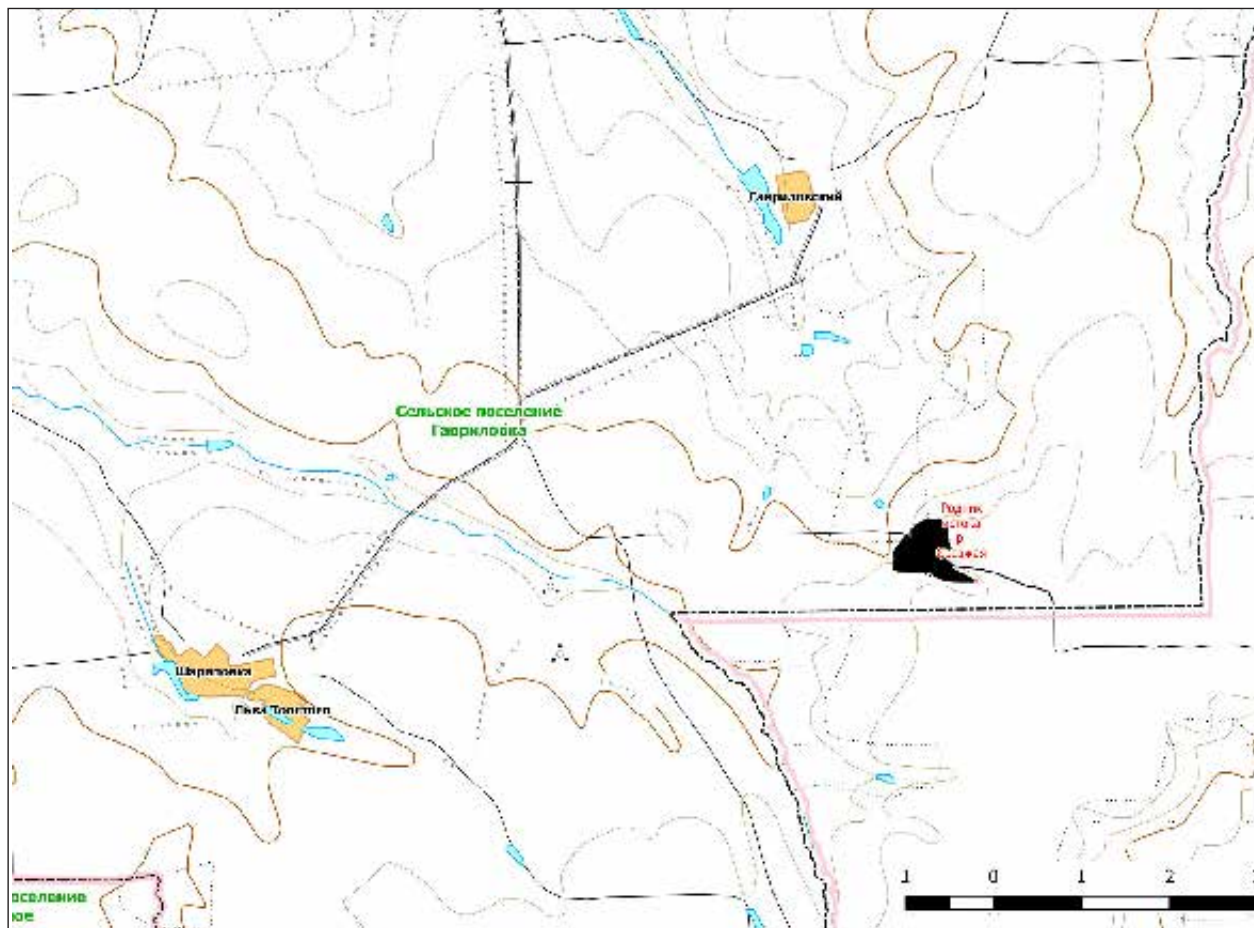
#### **Общий режим охраны и использования ООПТ:**

1. На территории памятника природы запрещается (не допускается) деятельность, влекущая за собой нарушение сохранности памятника природы, в частности:

- распашка земель и иные агротехнические и лесохозяйственные работы, связанные с нарушением целостности почвенного покрова;
- строительство и эксплуатация хозяйственных и жилых объектов, строительство зданий и сооружений, строительство магистральных автомобильных дорог, временных дорог, железных дорог, трубопроводов, линий электропередачи и других линий коммуникаций;



- устройство свалок, складирование и захоронение отходов;
  - мелиоративные работы, гидростроительство, зарегулирование стока;
  - размещение летних лагерей скота, летних доек, мест водопоя скота;
  - выпас скота;
  - промысловая, любительская и спортивная охота, а также размещение и строительство охотохозяйственных объектов;
  - заготовка недревесных лесных ресурсов, пищевых лесных ресурсов и сбор лекарственных растений, за исключением случаев, указанных в пункте 2;
  - осуществление деятельности по выращиванию лесных плодовых, ягодных, декоративных растений, лекарственных растений, создание лесных плантаций и их эксплуатация;
  - использование токсичных химических препаратов для охраны и защиты лесов и сельскохозяйственных угодий;
  - складирование, хранение, перевалка, уничтожение пестицидов, агрохимикатов, химических препаратов иного назначения и горюче-смазочных материалов;
  - разведка и добыча полезных ископаемых;
  - сжигание порубочных остатков, пожнивных остатков на полях, иное использование огня в хозяйственных целях, за исключением случаев, указанных в пункте 2;
  - передвижение транспорта вне дорог, за исключением передвижения, необходимого для обеспечения установленного режима памятника природы.
2. На территории памятника природы разрешаются при условии ненанесения ущерба охраняемым природным комплексам:
- свободное посещение территории гражданами;
  - сбор гражданами для собственных нужд недревесных лесных ресурсов, пищевых лесных ресурсов, лекарственных растений;
  - сенокосение и вывоз сена колесным транспортом;
  - применение нетоксичных средств борьбы с вредителями сельского и лесного хозяйства (феромонов, энтомофагов) в случае, когда рассчитанный ущерб охраняемым природным комплексам от применения этих средств ниже рассчитанного ущерба охраняемым природным комплексам от болезней или вредителей



лесного и сельского хозяйства, при выполнении следующих требований:

- а) обработка только наземным методом;
- б) проведение всех подготовительных операций (хранение, перевалка химических препаратов) за пределами территории памятника природы;

- ограниченное использование огня в целях борьбы с лесными и степными пожарами методом встречного или предварительного пала при выполнении следующих требований:

- а) наличие на местности достаточных сил и средств пожаротушения;

- б) в период с 20 апреля по 30 сентября включительно допускается только проведение встречного пала в ситуации тушения уже возникшего неконтролируемого пожара, проведение предварительного пала допускается только в период с 1 октября по 19 апреля;

- проведение биотехнических мероприятий, направленных на поддержание и увеличение численности отдельных видов животных;
- устройство экологических троп, проведение образовательных мероприятий.

Кадастровое дело № 69

### **Памятник природы регионального значения «Родник «Первокоммунарский»**

**Дата создания** 03.11.1987.

#### **Нормативная основа функционирования ООПТ:**

Решение Куйбышевского областного Совета народных депутатов от 03.11.1987 года № 386 «Об утверждении природных объектов области государственными памятниками природы местного значения».

Постановление Правительства Самарской области от 23.12.2009 № 722 «Об утверждении Положений об особо охраняемых природных территориях регионального значения».

**Общая площадь ООПТ: 0,03 га.**

**Расположен** в границах поселка Первокоммунарский, северная окраина поселка.

**Перечень основных объектов охраны:** родник, растительность вокруг родника.

#### **Природные особенности ООПТ:**

Родник на границе автостоянки. Родник окружен зарослями ивы, тростника, осоки.

**Земли в составе ООПТ:** земли населенных пунктов.

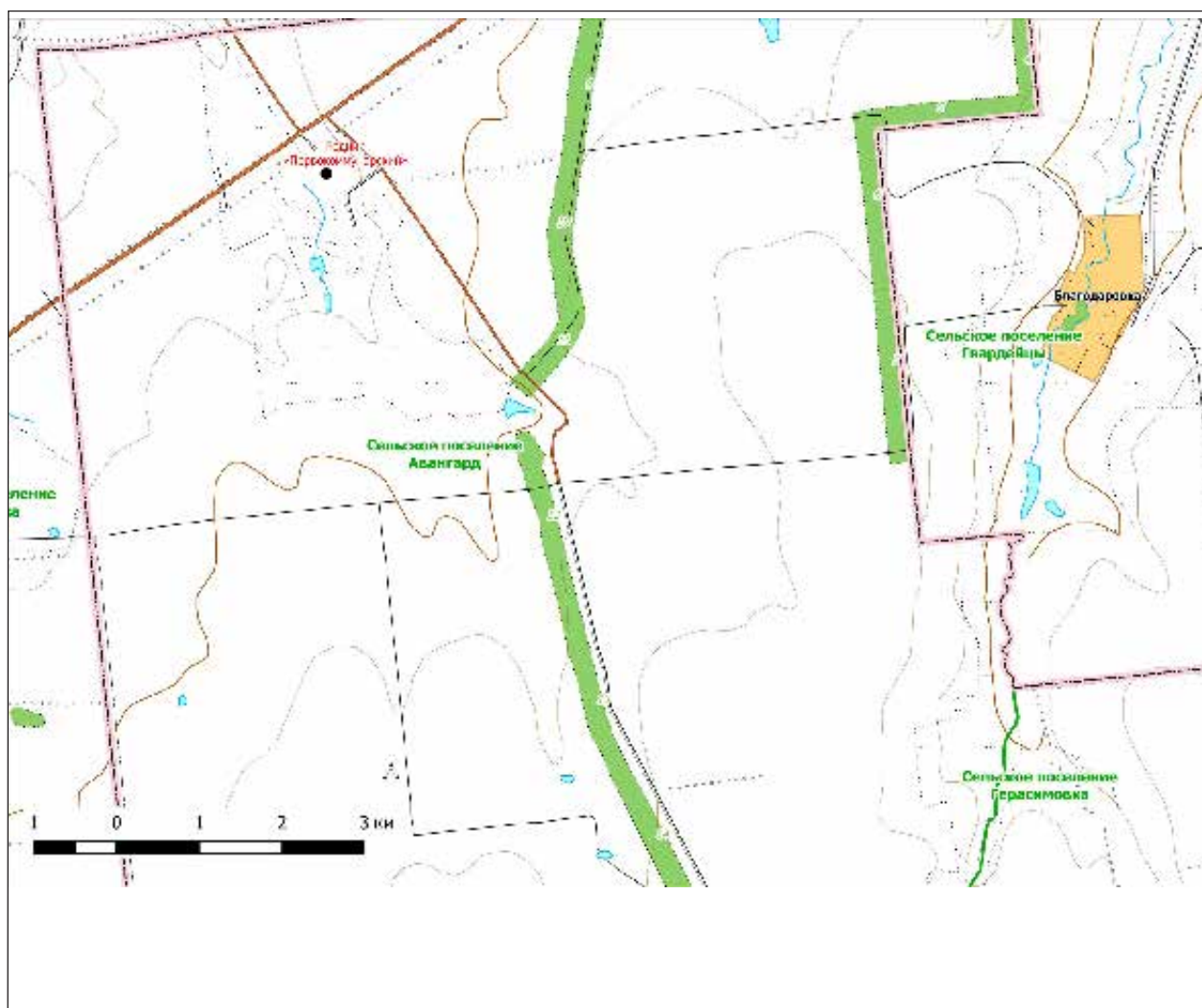
**Негативное воздействие на ООПТ (факторы и угрозы):** воздействие от автотранспорта, проезжающего по автотрассе и от автостоянки.

#### **Общий режим охраны и использования ООПТ:**

1. На территории памятника природы запрещается (не допускается) деятельность, влекущая за собой нарушение сохранности памятника природы, в частности:

- проведение рубок лесных насаждений, за исключением случаев, указанных в пункте 2;
- заготовка гражданами древесины для собственных нужд;
- распашка земель и иные агротехнические и лесохозяйственные работы, связанные с нарушением целостности почвенного покрова;
- строительство и эксплуатация хозяйственных и жилых объектов, строительство зданий и сооружений, строительство магистральных автомобильных дорог, временных дорог, железных дорог, трубопроводов, линий электропередачи и других линий коммуникаций;
- устройство свалок, складирование и захоронение отходов;
- мелиоративные работы, гидростроительство, зарегулирование стока;
- размещение летних лагерей скота, летних доек, мест водопоя скота;
- выпас скота;
- промысловая, любительская и спортивная охота, а также размещение и строительство охотохозяйственных объектов;
- заготовка недревесных лесных ресурсов, пищевых лесных ресурсов и сбор лекарственных растений, за исключением случаев, указанных в пункте 2;
- осуществление деятельности по выращиванию лесных плодовых, ягодных, декоративных растений, лекарственных растений, создание лесных плантаций и их эксплуатация;

- использование токсичных химических препаратов для охраны и защиты лесов и сельскохозяйственных угодий;
  - складирование, хранение, перевалка, уничтожение пестицидов, агрохимикатов, химических препаратов иного назначения и горюче-смазочных материалов;
  - разведка и добыча полезных ископаемых;
  - сжигание порубочных остатков, пожнивных остатков на полях, иное использование огня в хозяйственных целях, за исключением случаев, указанных в пункте 2;
  - передвижение транспорта вне дорог, за исключением передвижения, необходимого для обеспечения установленного режима памятника природы.
2. На территории памятника природы разрешаются при условии ненанесения ущерба охраняемым природным комплексам:
- проведение биотехнических мероприятий, направленных на поддержание и увеличение численности отдельных видов животных;
  - устройство экологических троп, проведение образовательных мероприятий.





Кадастровое дело № 70

## Памятник природы регионального значения «Урочище «Богатырь»

Дата создания 03.11.1987.

### Нормативная основа функционирования ООПТ:

Решение Куйбышевского областного Совета народных депутатов от 03.11.1987 года № 386 «Об утверждении природных объектов области государственными памятниками природы местного значения».

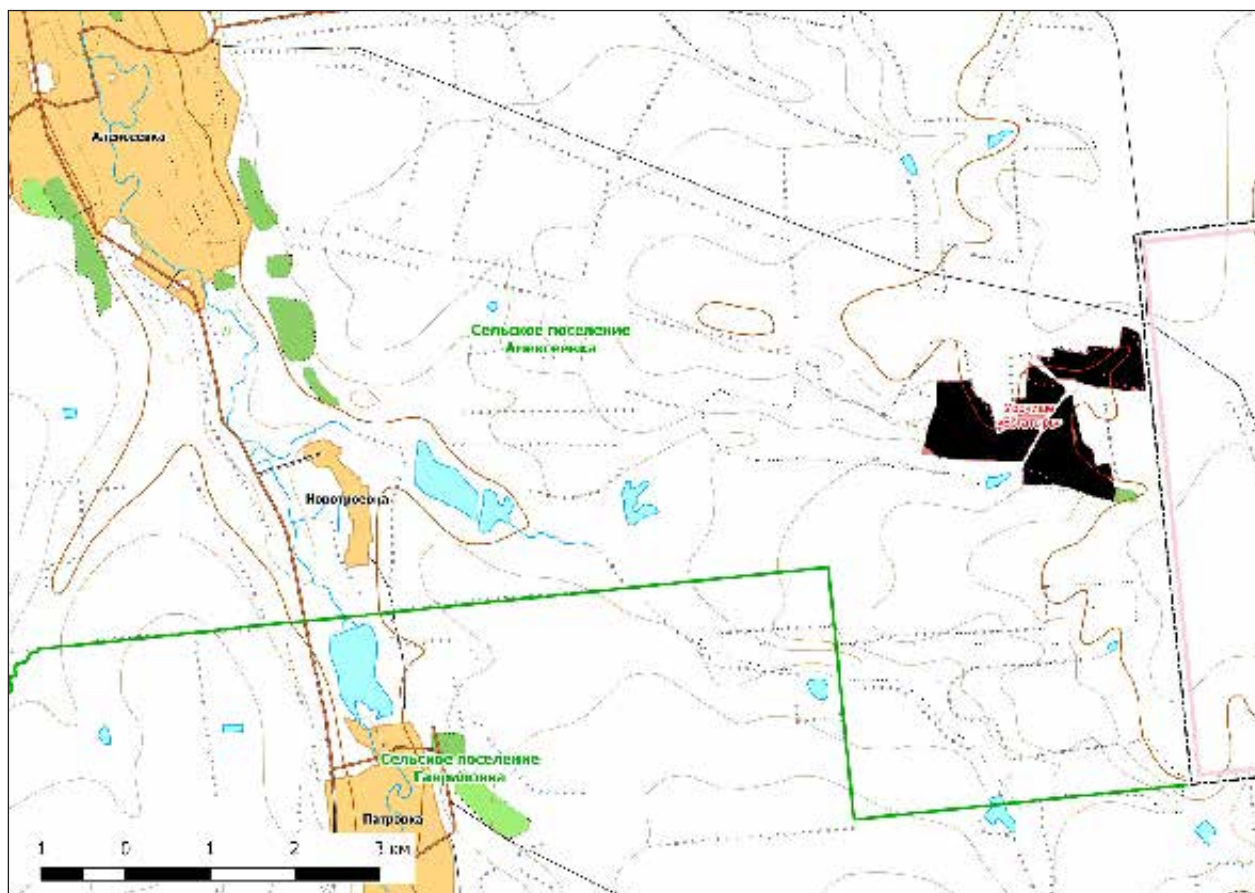
Постановление Правительства Самарской области от 23.12.2009 № 722 «Об утверждении Положений об особо охраняемых природных территориях регионального значения».

Постановление Правительства Самарской области от 13.09.2013 № 478 «О внесении изменений в постановление Правительства Самарской области от 31.12.2009 № 722 «Об утверждении положений о памятниках природы регионального значения».

Общая площадь ООПТ: 220,0 га.

Расположен в границах сельского поселения Алексеевка, 12 км от райцентра Алексеевка, 6,0 км южнее п. Субботинский.

**Перечень основных объектов охраны:** разнотравно-ковыльно-типчаковая степь; места обитания видов растений и животных, занесенных в Красную книгу Самарской области: Астрагал волжский, астрагал Гельма, астрагал длинноногий, астрагал украинский, валериана клубненосная, гвоздика узколепестная, гониолимон высокий, желтоцвет весенний, желтоцвет волжский, касатик низкий, ковыль перистый, котовник украинский, курчавка кустарниковая, оносма разноцветная, палимбия тургайская, птицемлечник Фишера, рябчик русский, триния щетинистоволосая, тюльпан Биберштейна, тюльпан Геснера (Шренка), ферула каспийская, ферула татарская, хвойник двухколосковый; дыбка степная, шмель пластинчатозубый, шмель степной.





**Природные особенности ООПТ:**

Байрачная дубрава и примыкающая к ней полоса разнотравно — ковыльно-типчаковой степи в верховьях балки. Широкая, относительно пологосклонная (менее 15°) и плоскодонная балка без врезанного тальвега. Лес покрывает днище и склоны примерно до половины: осиново-дубовый лес с березой; основная порода (дуб) — 8–10 м высотой, до 0,7 м в диаметре, деревья корявые. В подлеске низкие кустарники вишни и ежевики, покрытие которых особенно велико на опушке (вишарник выходит из-под полога, образуя отдельный приопушечный пояс). Массово развиты вьющиеся и лазящие кустарники — ежевика (существует здесь в двух жизненных формах) и хмель, особенно обильные в разрывах полога по днищу балки, где они образуют плотное переплетение над поверхностью почвы. В травяном покрове велика доля рудералов — особенно крапивы, вероятно на месте снежников по днищу балки. Опушка окаймлена полосой зарослей вишни, с остепненно-луговым травостоем снаружи от опушки, шириной порядка 10 м. Кустарники высотой 1–1,2 м. Доминирует вишня, также присутствует жостер. В травостое доминируют вейник и крупнодерновинные ковыли. Выше склоны заняты настоящей богаторазнотравно-крупнодерновиннозлаково-ковыльной степью из многовидового, полидоминантного сообщества

с травостоем высотой 1 м и более, проективное покрытие близко к 100 %. Между отвершками балки на плато сохраняются нераспаханные квазиплакорные участки настоящей разнотравно-дерновиннозлаково-тырсовой степи площадью до нескольких гектаров. Помимо естественной растительности, между отвершками балки протянулись лесополосы из ясеня и американского клена со смородиной золотистой в нижнем ярусе.

**Земли в составе ООПТ:** земли сельскохозяйственного назначения.

**Негативное воздействие на ООПТ (факторы и угрозы):** выпас скота, охота, рекреация, возможны пожары. По западным отвершкам балки, по границе ООПТ, ведется добыча нефти — как на днище, так и на плато, работают нефтяные насосы, обустроены минерализованные площадки.

**Общий режим охраны и использования ООПТ:**

Режим особой охраны памятника природы полностью соответствует приведенному в Кадастровом деле №104 Памятник природы регионального значения «Грековский лес».

# БЕЗЕНЧУКСКИЙ РАЙОН

Кадастровое дело № 71

## Памятник природы регионального значения «Александровская пойма»

Дата создания 03.11.1987.

### Нормативная основа функционирования ООПТ:

Решение Куйбышевского областного Совета народных депутатов от 03.11.1987 года № 386 «Об утверждении природных объектов области государственными памятниками природы местного значения».

Постановление Правительства Самарской области от 26.12.2011 № 854 «Об утверждении Положений об особо охраняемых природных территориях регионального значения».

**Общая площадь ООПТ: 311,8 га.**

**Расположен** на территории сельского поселения Екатериновка, 3 км северо-восточнее с. Александровка.

**Перечень основных объектов охраны:** пойменный лесолуговой ландшафтный комплекс; места обитания видов растений и животных, занесенных в Красную книгу Самарской области: касатик сибирский, горчавка легочная; орлан белохвост, сплюшка, гадюка обыкновенная.

### Природные особенности ООПТ:

Территория представляет собой участок поймы р. Волги, подтопленный Саратовским водохранилищем, с естественной пойменной лесолуговой растительностью. Многочисленны заливы, протоки и озера-старицы.

Мелководья, заняты прибрежно-водной растительностью (доминируют рогозы узколистный и широколистный, тростник обыкновенный и камыш озерный). Основными ассоциациями пойменных лесов являются: ветлово-осоково-ежевиковая и дубрава вязово-ландышевая. Первая представляет собой остаток пойменного леса, произраставшего здесь до затопления. Широко распространены кустарники — шиповник, слива колючая (терн), черемуха. В луговой растительности доминируют фитоценозы лисохвостово-разнотравной ассоциации.

Несмотря на достаточно интенсивное антропогенное использование территории (рекреационное, сбор грибов и ягод, рыболовство, местно — сенокосение и рубка леса), состояние растительного покрова можно считать удовлетворительным.

Пойменные водно-болотные сообщества находятся в естественном состоянии. Лесо-луговая растительность на гривах так же не испытывает иного антропогенного воздействия кроме колебаний уровня воды в Саратовском водохранилище, которые не всегда совпадают с периодами естественного паводка.

Наблюдается мозаика сукцессионных стадий характерных для соответствующих типов экосистем. Памятник природы является рефугиумом для представителей флоры и фауны, происходит пополнение упавочных местообитаний соседних антропогенно преобразованных территорий.

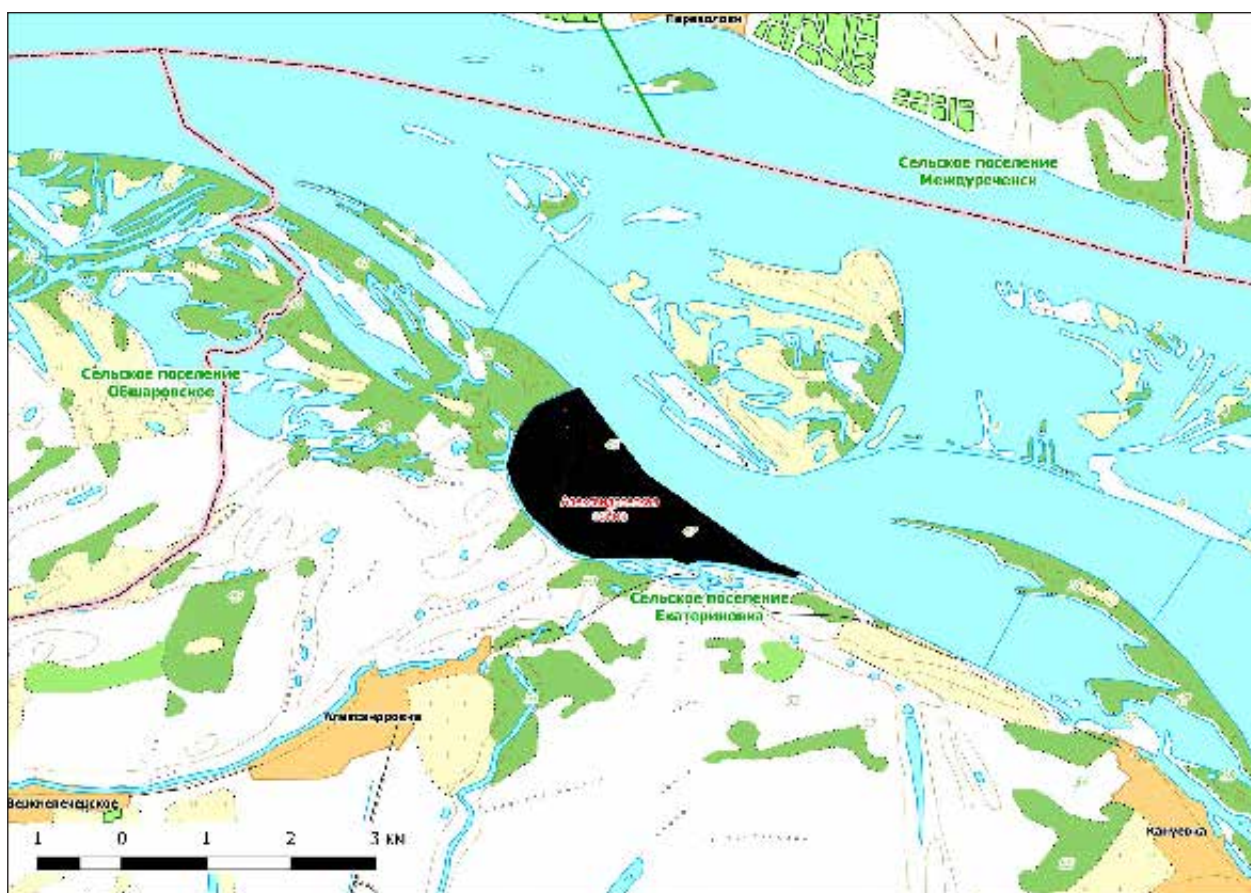
**Негативное воздействие на ООПТ (факторы и угрозы):** нестабильный гидрологический режим, выпас скота, рекреация, охота, возможны пожары.

**Земли в составе ООПТ:** земли лесного фонда Безенчукское лесничество, Безенчукское участковое лесничество, кв. 45–47.

### Общий режим охраны и использования ООПТ:

1. На территории памятника природы регионального значения запрещается (не допускается) деятельность, влекущая за собой нарушение сохранности памятника природы, в частности:

- проведение рубок лесных насаждений, за исключением указанных в п. 2 настоящего Режима;
- заготовка гражданами древесины для собственных нужд;
- распашка земель и иные агротехнические и лесохозяйственные работы, связанные с нарушением целостности почвенного покрова;
- строительство и эксплуатация хозяйственных и жилых объектов, строительство зданий и сооружений, строительство магистральных автомобильных дорог, временных дорог, железных дорог, трубопроводов, линий электропередачи и других линий коммуникации;



- устройство свалок, складирование и захоронение отходов;
- размещение летних лагерей скота, летних доек, мест водопоя скота;
- выпас скота;
- охота и ведение охотничьего хозяйства;
- заготовка недревесных лесных ресурсов, пищевых лесных ресурсов и сбор лекарственных растений, за исключением случаев, указанных в пункте 2 настоящего Режима;
- осуществление деятельности по выращиванию лесных плодовых, ягодных, декоративных растений, лекарственных растений, создание лесных плантаций и их эксплуатация;
- использование токсичных химических препаратов для охраны и защиты лесов и сельскохозяйственных угодий;
- складирование, хранение, перевалка, уничтожение пестицидов, агрохимикатов, химических препаратов иного назначения и горюче-смазочных материалов;
- разведка и добыча полезных ископаемых;
- сжигание порубочных остатков, пожнивных остатков на полях, иное использование огня в хозяйственных целях;

- передвижение транспорта вне дорог, за исключением необходимого для обеспечения установленного режима памятника природы.

2. На территории памятника природы регионального значения разрешаются при условии ненанесения ущерба охраняемым природным комплексам:

- свободное посещение гражданами;
- сбор гражданами для собственных нужд недревесных лесных ресурсов, пищевых лесных ресурсов, лекарственных растений;
- сенокошение;
- пчеловодство;
- выборочные рубки в лесных насаждениях в рамках санитарно-оздоровительных мероприятий, мероприятий по локализации и ликвидации очагов вредных организмов в лесных насаждениях в случаях, когда рассчитанный ущерб охраняемым природным комплексам от применения этих мероприятий ниже рассчитанного ущерба охраняемым природным комплексам от болезней или вредителей леса, при выполнении следующих требований:

а) *сохранения подроста, приоритетного оставления отдельных деревьев, их групп и куртин, имеющих особое значение для поддержания*

биологического разнообразия территории памятника природы,

- б) проведения предварительного обследования отведенного в рубку участка леса для выявления отдельных деревьев, их групп и куртин, имеющих особое значение для поддержания биологического разнообразия территории памятника природы,
  - в) трелевки только колесным транспортом,
  - г) применения безогневых способов очистки мест рубок от порубочных остатков;
- применение нетоксичных средств борьбы с вредителями сельского и лесного хозяйства (феромонов, энтомофагов) в случае, когда рассчитанный ущерб охраняемым природным комплексам от применения этих средств ниже рассчитанного ущерба охраняемым

природным комплексам от болезней или вредителей лесного и сельского хозяйства, при выполнении следующих требований:

- а) обработка только наземным методом,
  - б) проведение всех подготовительных операций (хранение, перевалка химических препаратов) за пределами территории памятника природы;
- проведение биотехнических мероприятий, направленных на поддержание и увеличение численности отдельных видов животных;
- использование в охотничьем хозяйстве территории памятника природы только как воспроизводственный участок;
- устройство экологических троп, проведение образовательных мероприятий.

Кадастровое дело № 31

## Памятник природы регионального значения «Васильевские острова»

Дата создания: 19.04.1983.

### Нормативная основа функционирования ООПТ:

Решение президиума исполнительного комитета Куйбышевского областного Совета народных депутатов от 19.04.1983 г. № 6 «Об отнесении природных объектов области к государственным памятникам природы».

Постановление Правительства Самарской области от 16.12.2013 №678 «Об утверждении Положений об особо охраняемых природных территориях регионального значения»

Общая площадь ООПТ: 5077,88 га.

**Расположен** на территории района Безенчукский, Саратовское водохранилище, архипелаг в 2 км к северу от с. Владимировка.

**Перечень основных объектов охраны:** пойменные лесолуговые ландшафтные комплексы; места обитания видов растений и животных, занесенных в Красную книгу Самарской области: боярышник волжский; орлан-белохвост, огарь, сизоворонка, белая цапля.

### Природные особенности ООПТ:

Памятник природы представляет собой архипелаг, острова которого заняты пойменными лугами, лесами и кустарниковыми зарослями.

Во внутренних водоемах встречаются кувшинки, кубышка, ряска, водокрас, сальвиния плавающая, роголистник темно-зеленый, рдест плавающий. Мелководья занимают прибрежно-водные сообщества из рогозов, тростника, камыша, сусака зонтичного, ежеголовника простого. Песчаное побережье островов лишено сомкнутого растительного покрова, здесь встречаются ивы (кустарниковые заросли и отдельные деревья) — отмечено 5 видов. Затапливаемые в весеннее половодье понижения островов заняты луговой растительностью с доминированием фитоценозов лисохвостово-разнотравной и кострово-пырейной ассоциаций. Островные леса представлены двумя типами: ветлово-осокоревыми — на околводных участках и дубово-вязовыми — на высоких гривах.

Около 10 % площади памятника природы занимают территории, граничащие с рекреационными объектами за пределами памятника природы. На данных участках наблюдается антропогенная трансформация растительного покрова.

Памятник природы является рефугиумом для представителей флоры и фауны, происходит пополнение упадочных местообитаний соседних антропогенно преобразованных территорий.

**Негативное воздействие на ООПТ (факторы и угрозы):** нестабильный гидрологический режим, выпас скота, рекреация, охота, возможны пожары.

**Земли в составе ООПТ:** земли лесного фонда Безенчукское лесничество, Безенчукское участковое лесничество, кв. 2–4, 6–14, 18–25, 30–37.



**Общий режим охраны и использования ООПТ:**

1. На территории памятника природы запрещается (не допускается) деятельность, влекущая за собой нарушение сохранности памятника природы, в частности:

- проведение рубок лесных насаждений, за исключением случаев, указанных в пункте 2. настоящего Положения;
- заготовка гражданами древесины для собственных нужд;
- распашка земель и иные агротехнические и лесохозяйственные работы, связанные с нарушением целостности почвенного покрова;
- строительство и эксплуатация хозяйственных и жилых объектов, строительство зданий и сооружений, возведение временных строений и сооружений, строительство магистральных автомобильных дорог, временных дорог, железных дорог, трубопроводов, линий электропередачи и других коммуникаций;
- устройство свалок, складирование и захоронение отходов;
- размещение летних лагерей скота, летних доек, мест водопоя скота;
- выпас скота;
- промысловая, любительская и спортивная охота с 1 апреля по 30 сентября;
- заготовка недревесных лесных ресурсов, пищевых лесных ресурсов и сбор лекарственных растений, за исключением случаев, указанных в пункте 2. настоящего Положения;
- осуществление деятельности по выращиванию лесных плодовых, ягодных, декоративных растений, лекарственных растений, создание лесных плантаций и их эксплуатация;
- использование токсичных химических препаратов для охраны и защиты лесов и сельскохозяйственных угодий;
- складирование, хранение, перевалка, уничтожение пестицидов, агрохимикатов, химических препаратов иного назначения и горюче-смазочных материалов;
- разведка и добыча полезных ископаемых;
- мелиоративные работы, гидростроительство, зарегулирование стока;
- сжигание порубочных остатков, пожнивных остатков;
- передвижение транспорта вне дорог, за исключением передвижения, необходимого для обеспечения установленного режима памятника природы.



2. На территории памятника природы разрешаются при условии ненанесения ущерба охраняемым природным комплексам:

- свободное посещение территории гражданами;
- сбор гражданами для собственных нужд недревесных лесных ресурсов, пищевых лесных ресурсов, лекарственных растений;
- сенокошение и вывоз сена колесным транспортом;
- пчеловодство;
- санитарные рубки в лесных насаждениях в рамках санитарно-оздоровительных мероприятий, мероприятий по локализации и ликвидации очагов вредных организмов в лесных насаждениях в случаях, когда рассчитанный ущерб охраняемым природным комплексам от применения этих мероприятий ниже рассчитанного ущерба охраняемым природным комплексам от болезней или вредителей леса, при выполнении следующих требований:
  - а) *сохранение подроста, приоритетное оставление отдельных деревьев, их групп и куртин, имеющих особое значение для поддержания биологического разнообразия территории памятника природы;*
  - б) *проведение предварительного обследования отведенного в рубку участка леса для выявления отдель-*

*ных деревьев, их групп и куртин, имеющих особое значение для поддержания биологического разнообразия территории памятника природы;*

- в) *трелевка только колесным транспортом;*
  - г) *применение безогневых способов очистки мест рубок от порубочных остатков;*
- применение нетоксичных средств борьбы с вредителями сельского и лесного хозяйства (феромонов, энтомофагов) в случае, когда рассчитанный ущерб охраняемым природным комплексам от применения этих средств ниже рассчитанного ущерба охраняемым природным комплексам от болезней или вредителей лесного и сельского хозяйства, при выполнении следующих требований:
    - а) *обработка только наземным методом;*
    - б) *проведение всех подготовительных операций (хранение, перевалка химических препаратов) за пределами территории памятника природы;*
  - деятельность по охране лесов от пожаров;
  - проведение биотехнических мероприятий, направленных на поддержание и увеличение численности отдельных видов животных.

Кадастровое дело № 106

## Памятник природы регионального значения «Генковские лесополосы»

Дата создания: 14.06.1989.

### Нормативная основа функционирования ООПТ:

Решение Исполнительного комитета Куйбышевского областного Совета народных депутатов от 14.06.1989 г. № 201 «Об отнесении природных объектов области к государственным памятникам природы местного значения».

Постановление Правительства Самарской области от 26.12.2011 № 854 «Об утверждении Положений об особо охраняемых природных территориях регионального значения».

Общая площадь ООПТ: 236,57 га.

Расположен 3 км юго-западнее с. Осинки.

Перечень основных объектов охраны: защитная лесополоса; места обитания видов растений и животных,

занесенных в Красную книгу Самарской области: рогохвост большой хвойный, рогохвост сосновый синий.

### Природные особенности ООПТ:

Памятник искусственного лесоразведения в степной зоне. Основное направление полосы с ЮЗ на СВ. Памятник природы сохраняет небольшой отрезок в центральной части лесополосы. Древостой состоит из березы повислой, ясеней обыкновенного и зеленого, кленов платановидного, американского и татарского, сосны обыкновенной, дуба черешчатого. Сомкнутость крон может достигать 0.9–1, в этом случае отсутствуют кустарниковый и травяной ярусы. При более разреженном древостое формируется кустарниковый ярус (из вяза полевого, шиповника, бересклета бородавчатого, сливы колючей и вишни степной) и разреженный травостой (гравилат городской, чистотел большой, лопух паутинистый), в котором отсутствуют типичные лесные растения — из-за удаленности полосы от естественных лесных массивов и высокой сомкнутости крон. Естественное возобновление основных лесообразующих пород — сосны и дуба — практически отсутствует,



а у ясеней и клена платановидного оно массовое. Современное состояние древостоя удовлетворительное.

**Негативное воздействие на ООПТ (факторы и угрозы):** возможны пожары, усыхание древостоя после засухи 2010 г.

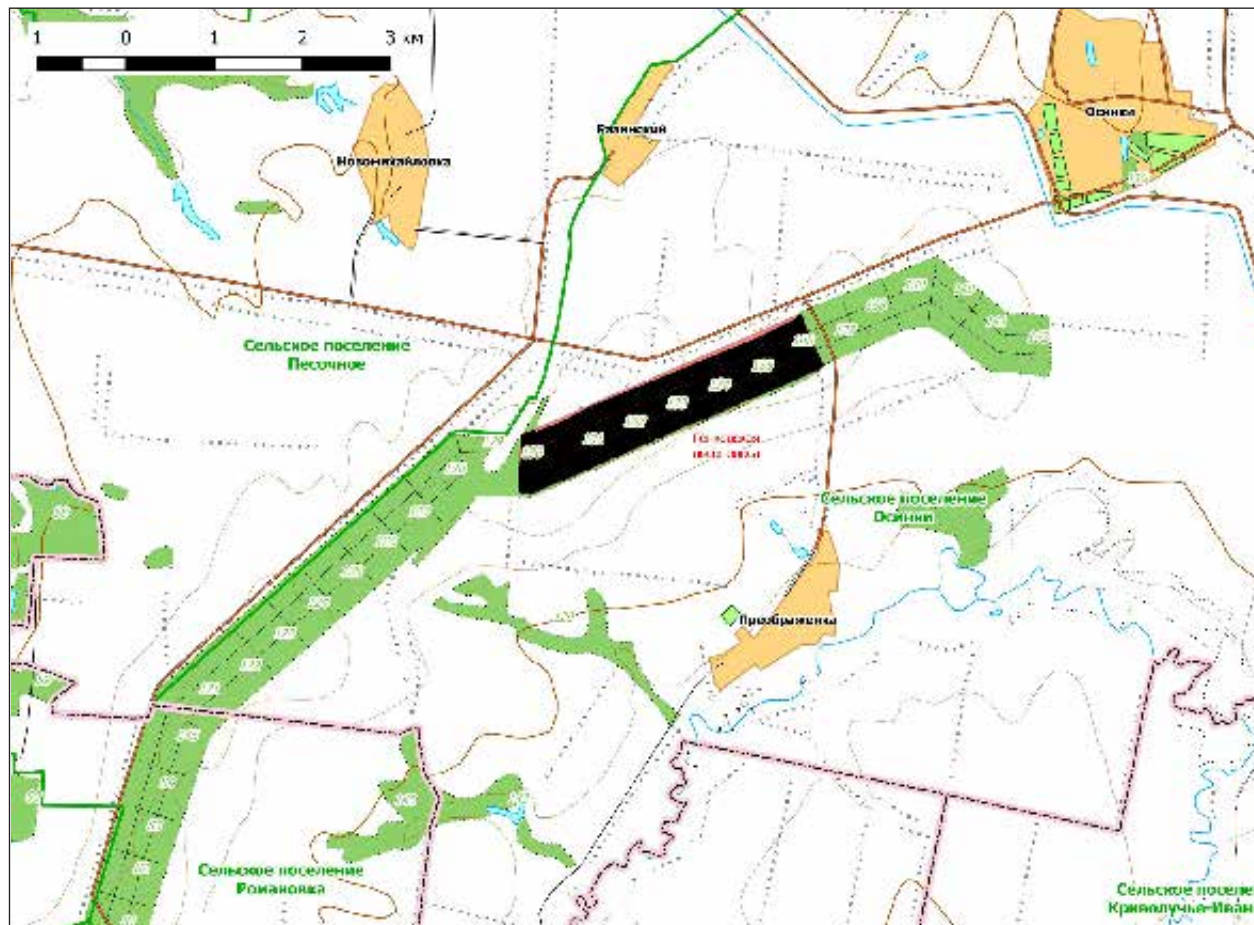
**Земли в составе ООПТ:** земли лесного фонда Безенчукское лесничество, Безенчукское участковое лесничество, кв. 130–136.

**Общий режим охраны и использования ООПТ:**

1. На территории памятника природы регионального значения запрещается (не допускается) деятельность, влекущая за собой нарушение сохранности памятника природы, в частности:

- проведение рубок лесных насаждений, за исключением указанных в п. 2 настоящего Режима;
- заготовка гражданами древесины для собственных нужд;
- распашка земель и иные агротехнические и лесохозяйственные работы, связанные с нарушением целостности почвенного покрова;

- строительство и эксплуатация хозяйственных и жилых объектов, строительство зданий и сооружений, строительство магистральных автомобильных дорог, временных дорог, железных дорог, трубопроводов, линий электропередачи и других линий коммуникации;
- устройство свалок, складирование и захоронение отходов;
- размещение летних лагерей скота, летних доек, мест водопоя скота;
- выпас скота;
- охота и ведение охотничьего хозяйства;
- заготовка недревесных лесных ресурсов, пищевых лесных ресурсов и сбор лекарственных растений, за исключением случаев, указанных в пункте 2 настоящего Режима;
- осуществление деятельности по выращиванию лесных плодовых, ягодных, декоративных растений, лекарственных растений, создание лесных плантаций и их эксплуатация;
- использование токсичных химических препаратов для охраны и защиты лесов и сельскохозяйственных угодий;



- складирование, хранение, перевалка, уничтожение пестицидов, агрохимикатов, химических препаратов иного назначения и горюче-смазочных материалов;
- разведка и добыча полезных ископаемых;
- сжигание порубочных остатков, пожнивных остатков на полях, иное использование огня в хозяйственных целях, за исключением случаев, указанных в пункте 2 настоящего Режима;
- передвижение транспорта вне дорог, за исключением необходимого для обеспечения установленного режима памятника природы.

2. На территории памятника природы регионального значения разрешаются при условии ненанесения ущерба охраняемым природным комплексам:

- свободное посещение гражданами;
- сбор гражданами для собственных нужд недревесных лесных ресурсов, пищевых лесных ресурсов, лекарственных растений;
- сенокошение и вывоз сена колесным транспортом;
- пчеловодство;
- выборочные рубки в лесных насаждениях в рамках санитарно-оздоровительных мероприятий, мероприятий по локализации и ликвидации очагов вредных организмов в лесных насаждениях в случаях, когда рассчитанный ущерб охраняемым природным комплексам от применения этих мероприятий ниже рассчитанного ущерба охраняемым природным комплексам от болезней или вредителей леса, при выполнении следующих требований:
  - а) *сохранения подроста, приоритетного оставления отдельных деревьев, их групп и куртин,*

*имеющих особое значение для поддержания биологического разнообразия территории памятника природы,*

- б) *проведения предварительного обследования отведенного в рубку участка леса для выявления отдельных деревьев, их групп и куртин, имеющих особое значение для поддержания биологического разнообразия территории памятника природы,*
  - в) *трелевки только колесным транспортом,*
  - г) *применения безогневых способов очистки мест рубок от порубочных остатков;*
- применение нетоксичных средств борьбы с вредителями сельского и лесного хозяйства (феромонов, энтомофагов) в случае, когда рассчитанный ущерб охраняемым природным комплексам от применения этих средств ниже рассчитанного ущерба охраняемым природным комплексам от болезней или вредителей лесного и сельского хозяйства, при выполнении следующих требований:
    - а) *обработка только наземным методом,*
    - б) *проведение всех подготовительных операций (хранение, перевалка химических препаратов) за пределами территории памятника природы;*
  - проведение биотехнических мероприятий, направленных на поддержание и увеличение численности отдельных видов животных;
  - использование в охотничьем хозяйстве территории памятника природы только как воспроизводственный участок;
  - устройство экологических троп, проведение образовательных мероприятий.

Кадастровое дело № 107

## Памятник природы регионального значения «Майтуганские солонцы»

Дата создания: 14.06.1989.

### Нормативная основа функционирования ООПТ:

Решение Исполнительного комитета Куйбышевского областного Совета народных депутатов от 14.06.1989 г. № 201 «Об отнесении природных объектов области к государственным памятникам природы местного значения».

Постановление Правительства Самарской области от 26.12.2011 № 854 «Об утверждении Положений об особо охраняемых природных территориях регионального значения».

Общая площадь ООПТ: 2529,00 га.

Расположен на территории сельских поселений Натальино и Ольгино, юго-западнее с. Потуловка.

**Перечень основных объектов охраны:** водно-болотный комплекс; места обитания видов растений и животных, занесенных в Красную книгу Самарской области: камфоросма джунгарская, камфоросма монпельская, сведа лежачая, триостреник приморский, кермек каспийский, подорожник Корнута, подорожник соляной, чешуехвостник паннонский, лютик многолистный, ива розмаринолистная, катаброзочка низкая, петросимония трехтычинковая, кувшинка чисто-белая, смолоносица (ферула)



каспийская, горечавка легочная; коровка Лихачева, орлан белохвост, гадюка обыкновенная, лягушка травяная.

#### Природные особенности ООПТ:

Памятник природы представлен заболоченными солонцами на надпойменной террасе.

Майтуги — урочища, представляющие собой специфические объекты с засоленными почвами и лугово-степной галофитной растительностью. Мелководные водоемы на майтугах окружены зарослями тростника обыкновенного, рогоза узколистного, камыша озерного. В засушливые годы водоемы могут почти полностью пересыхать. В растительном покрове майтуг преобладают засоленные луга, с доминированием галофитов, главным образом, семейства маревых и злаков: сведы лежачей, солероса многолетнего, камфоросмы однолетней, петросимонии Литвинова, бескильницы тончайшей, скрытницы колючей и др.

Часть территории, примыкающая к с. Потуловка используется под выпас.

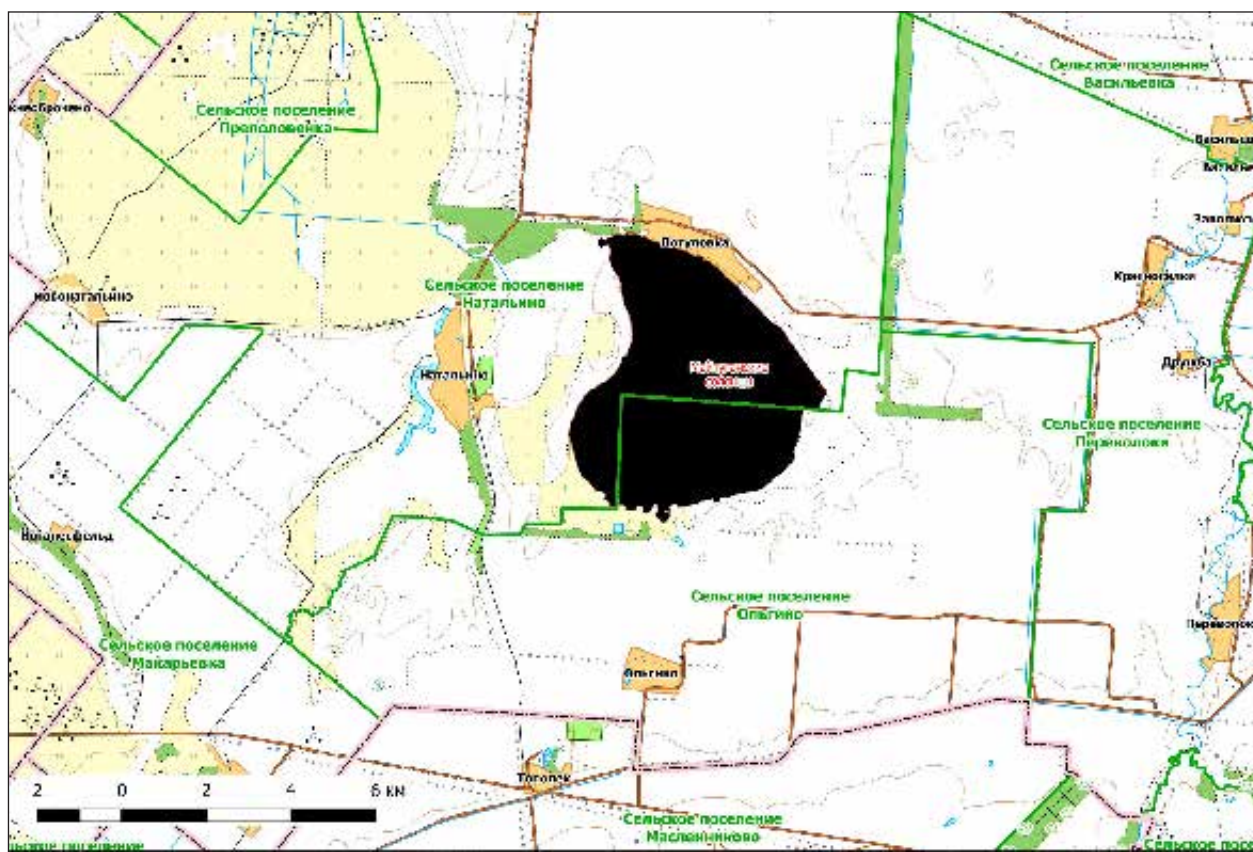
**Негативное воздействие на ООПТ (факторы и угрозы):** выпас скота, пожары, территория памятника природы используется для охоты на околоводную и водоплавающую дичь, что причиняет существенный ущерб памятнику природы как ключевой орнитологической территории, особенно в период осеннего и весеннего пролета.

**Земли в составе ООПТ:** земли сельскохозяйственного назначения.

#### Общий режим охраны и использования ООПТ:

1. На территории памятника природы регионального значения запрещается (не допускается) деятельность, влекущая за собой нарушение сохранности памятника природы, в частности:

- распашка земель и иные агротехнические и лесохозяйственные работы, связанные с нарушением целостности почвенного покрова;
- строительство и эксплуатация хозяйственных и жилых объектов, строительство зданий и сооружений, строительство магистральных автомобильных дорог, временных дорог, железных дорог, трубопроводов, линий электропередачи и других линий коммуникации;
- устройство свалок, складирование и захоронение отходов;
- мелиоративные работы, гидростроительство, зарегулирование стока;
- размещение летних лагерей скота, летних доек, мест водопоя скота;
- выпас мелкого рогатого скота;
- охота и ведение охотничьего хозяйства;
- заготовка недревесных лесных ресурсов, пищевых лесных ресурсов и сбор лекарственных растений, за



- исключением случаев, указанных в пункте 2 настоящего Режима;
- осуществление деятельности по выращиванию лесных плодовых, ягодных, декоративных растений, лекарственных растений, создание лесных плантаций и их эксплуатация;
  - использование токсичных химических препаратов для охраны и защиты лесов и сельскохозяйственных угодий;
  - складирование, хранение, перевалка, уничтожение пестицидов, агрохимикатов, химических препаратов иного назначения и горюче-смазочных материалов;
  - разведка и добыча полезных ископаемых;
  - сжигание порубочных остатков, пожнивных остатков на полях, иное использование огня в хозяйственных целях, за исключением случаев, указанных в пункте 2 настоящего Режима;
  - передвижение транспорта вне дорог, за исключением необходимого для обеспечения установленного режима памятника природы.
2. На территории памятника природы регионального значения разрешаются при условии ненанесения ущерба охраняемым природным комплексам:
- свободное посещение гражданами;
  - сбор гражданами для собственных нужд недревесных лесных ресурсов, пищевых лесных ресурсов, лекарственных растений;
  - сенокошение;
  - применение нетоксичных средств борьбы с вредителями сельского и лесного хозяйства (феромонов, энтомофагов) в случае, когда рассчитанный ущерб охраняемым природным комплексам от применения этих средств ниже рассчитанного ущерба охраняемым природным комплексам от болезней или вредителей лесного и сельского хозяйства, при выполнении следующих требований:
    - а) *обработка только наземным методом,*
    - б) *проведение всех подготовительных операций (хранение, перевалка химических препаратов) за пределами территории памятника природы;*
  - проведение биотехнических мероприятий, направленных на поддержание и увеличение численности отдельных видов животных;
  - использование в охотничьем хозяйстве территории памятника природы только как воспроизводственный участок;
  - устройство экологических троп, проведение образовательных мероприятий.

Кадастровое дело № 192

## Памятник природы регионального значения «Озеро Боровое»

Дата создания: 22.04.1993.

### Нормативная основа функционирования ООПТ:

Постановление Администрации Самарской области от 22.04.1993 № 129 «Об отнесении природных объектов области к государственным памятникам природы».

Постановление Правительства Самарской области от 26.12.2011 № 854 «Об утверждении Положений об особо охраняемых природных территориях регионального значения».

Общая площадь ООПТ: 465,21 га.

Расположен 2 км северо-западнее с. Переполовенка.

Перечень основных объектов охраны: озеро, сосновый лес на берегу.

### Природные особенности ООПТ:

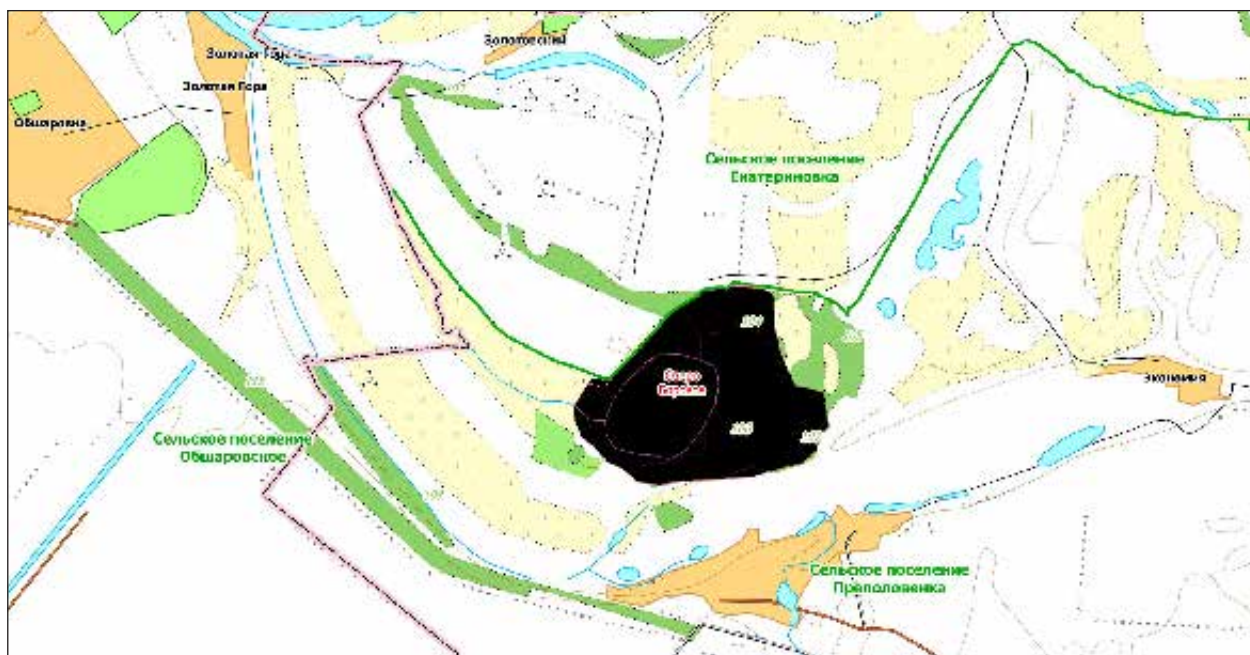
Пойменное озеро, окруженное полукольцом леса. На мелководьях произрастают густые заросли прибрежно-водной растительности, с доминированием рогоза и камыша. Озеро является местом обитания водоплавающих и околоводных птиц, а также местом отдыха и кормления во время пролета.

**Негативное воздействие на ООПТ (факторы и угрозы):** выпас скота, пожары, охота.

**Земли в составе ООПТ:** земли лесного фонда Безенчукское лесничество, Безенчукское участковое лесничество, кв. 104, 106–107.

### Общий режим охраны и использования ООПТ:

Режим особой охраны памятника природы полностью соответствует приведенному в Кадастровом деле №71 Памятник природы регионального значения «Александровская пойма».



Кадастровое дело № 193

### Памятник природы регионального значения «Сосновая роща»

Дата создания: 22.04.1993.

#### Нормативная основа функционирования ООПТ:

Постановление Администрации Самарской области от 22.04.1993 № 129 «Об отнесении природных объектов области к государственным памятникам природы»

Постановление Правительства Самарской области от 26.12.2011 № 854 «Об утверждении Положений об особо

охраняемых природных территориях регионального значения».

Общая площадь ООПТ: 42,22 га.

Расположен 6 км юго-западнее с. Александровка.

**Перечень основных объектов охраны:** старовозрастный сосновый лес, виды растений и животных, занесенные в Красную книгу.





**Природные особенности ООПТ:**

Памятник природы представляет собой лесную посадку 90-летнего возраста на песчаной гриве между двумя озерами. Видовой состав подлеска и травяного яруса сильно обеднен и содержит много рудералов таких, как чистотел и крапива.

В центральной части памятник природы граничит с домом охотника (туристической базой). На данном участке наблюдается слабое рекреационное воздействие.

**Негативное воздействие на ООПТ (факторы и угрозы):** выпас скота, рекреация, пожары.

**Земли в составе ООПТ:** земли лесного фонда Безенчукское лесничество, Безенчукское участковое лесничество, кв. 57.

**Общий режим охраны и использования ООПТ:**

Режим особой охраны памятника природы полностью соответствует приведенному в Кадастровом деле №71 Памятник природы регионального значения «Александровская пойма».

Кадастровое дело № 194

**Памятник природы регионального значения «Урочище «Макарка»**

Дата создания: 22.04.1993.

**Нормативная основа функционирования ООПТ:**

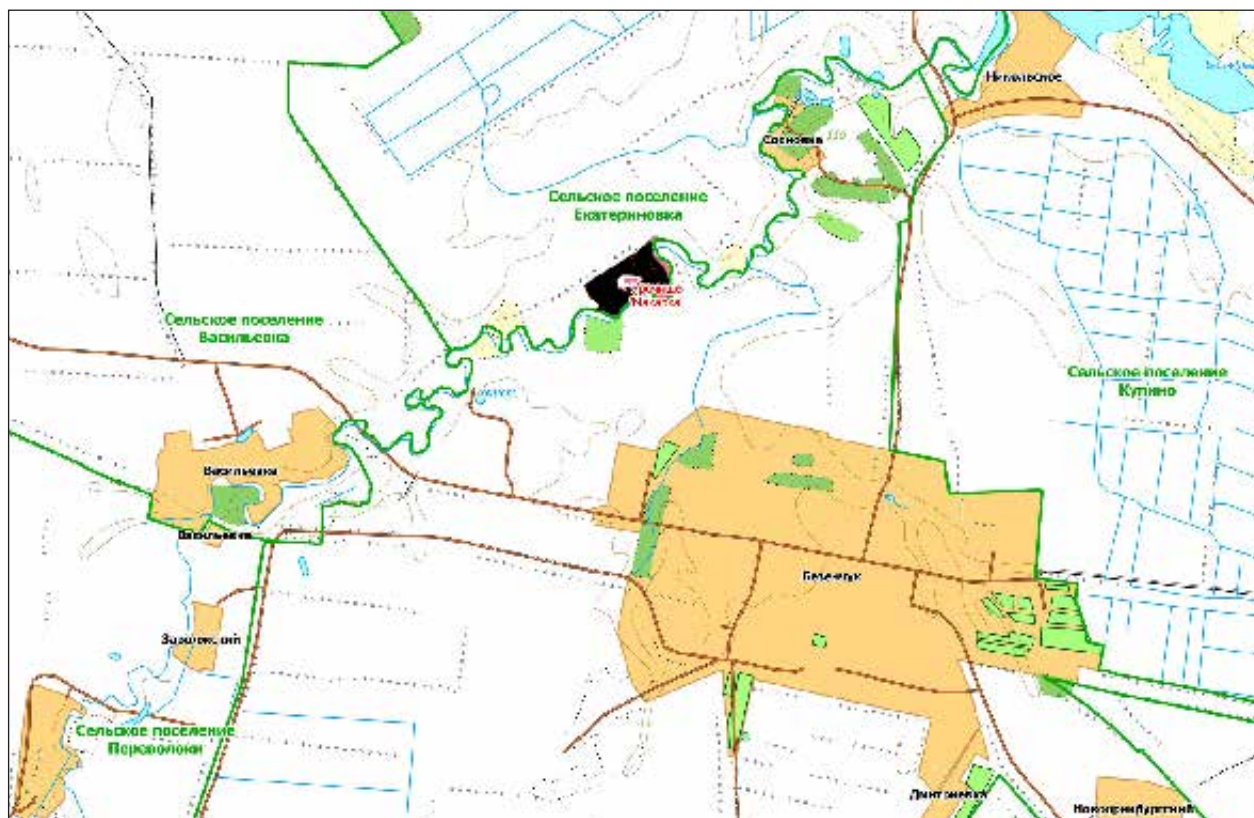
Постановление Администрации Самарской области от 22.04.1993 № 129 «Об отнесении природных объектов области к государственным памятникам природы»

Постановление Правительства Самарской области от 26.12.2011 № 854 «Об утверждении Положений об особо охраняемых природных территориях регионального значения».

**Общая площадь ООПТ: 41,94 га.**

**Расположен** 5 км северо-восточнее с. Васильевка.

**Перечень основных объектов охраны:** пойменный луговой ландшафтный комплекс; места обитания видов





растений и животных, занесенных в Красную книгу Самарской области: кувшинка белая.

**Природные особенности ООПТ:**

Лугово-степной участок на берегу р. Безенчук. В стоячей воде встречается кувшинка, по берегам — кусты ивы и лоха узколистного.

**Негативное воздействие на ООПТ (факторы и угрозы):** выпас скота, пожары, охота.

**Земли в составе ООПТ:** земли сельскохозяйственного назначения.

**Общий режим охраны и использования ООПТ:**

Режим особой охраны памятника природы полностью соответствует приведенному в Кадастровом деле №71 Памятник природы регионального значения «Александровская пойма».

# БОГАТОВСКИЙ РАЙОН

Кадастровое дело № 211

## Памятник природы регионального значения «Кутулукская дубрава»

Дата создания: 06.05.1993.

### Нормативная основа функционирования ООПТ:

Распоряжение Главы администрации Самарской области от 06.05.1993 № 426-р «Об утверждении результатов инвентаризации историко-культурного и природного наследия на территории Самарской области».

Постановление Правительства Самарской области от 23.12.2009 № 722 «Об утверждении Положений об особо охраняемых природных территориях регионального значения».

Постановление Правительства Самарской области от 13.09.2013 № 478 «О внесении изменений в постановление Правительства Самарской области от 31.12.2009 № 722 «Об утверждении положений о памятниках природы регионального значения».

Общая площадь ООПТ: 74,9 га.

**Расположен** 5 км северо-восточнее с. Беловка и 5 км севернее с. Знаменка, в овражном понижении на склоне водораздела, примыкающем к Кутулукскому водохранилищу с северной стороны.

**Перечень основных объектов охраны:** старовозрастный широколиственный лес, дуб обыкновенный, как основная лесообразующая порода; места обитания видов животных, занесенных в Красную книгу Самарской области: совка сплюшка.

### Природные особенности ООПТ:

Памятник природы представляет собой старовозрастный островной лесной массив в балке на южном склоне водораздела, обращенного к р. Кутулук. Возраст основной лесообразующей породы — дуба обыкновенного — 50–90 лет и старше, также присутствуют липа сердцевидная, клен платановидный, осина. Среди кустарников — малина, шиповник майский, терн, бересклет бородавчатый и крушина ломкая. На границе леса типичное

луговое разнотравье: перловник понижающий, лабазник обыкновенный, вязель разноцветный, зверобой продырявленный, синеголовник плосколистный, буквица лекарственная, душица обыкновенная, коровяк восточный, подмаренник настоящий, колокольчик рапунцелевидный, пиретрум щитковый. Под пологом леса травостой сильно разрежен, встречаются отдельные популяции ландыша майского, сныти обыкновенной и подмаренника вздутоплодного с участием осоки волосистой, чины весенней и колокольчика персиколистного. На склоне балки находится обустроенный родник.

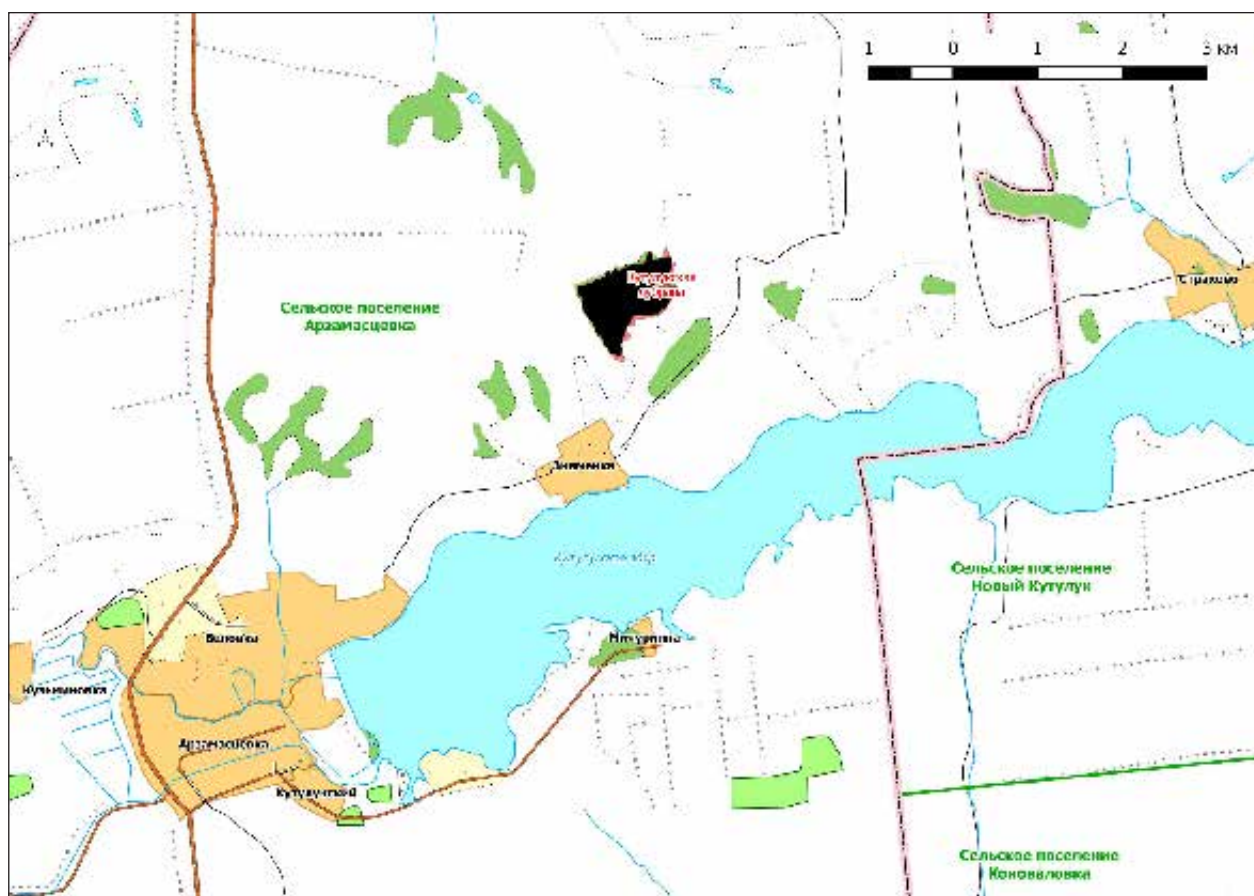
**Негативное воздействие на ООПТ (факторы и угрозы):** возможны пожары, охота.

**Земли в составе ООПТ:** федеральная собственность, Национальный Парк «Бузулукский Бор», кв. 7.

### Общий режим охраны и использования ООПТ:

1. На территории памятника природы запрещается (не допускается) деятельность, влекущая за собой нарушение сохранности памятника природы, в частности:

- проведение рубок лесных насаждений, за исключением случаев, указанных в пункте 2;
- заготовка гражданами древесины для собственных нужд;
- распашка земель и иные агротехнические и лесохозяйственные работы, связанные с нарушением целостности почвенного покрова;
- строительство и эксплуатация хозяйственных и жилых объектов, строительство зданий и сооружений, возведение временных строений и сооружений, строительство магистральных автомобильных дорог, временных дорог, железных дорог, трубопроводов, линий электропередачи и других коммуникаций;
- устройство свалок, складирование и захоронение отходов;
- мелиоративные работы, гидростроительство, зарегулирование стока;
- размещение летних лагерей скота, летних доек, мест водопоя скота;
- выпас мелкого рогатого скота;



- промысловая, любительская и спортивная охота с 1 апреля по 30 сентября;
- заготовка недревесных лесных ресурсов, пищевых лесных ресурсов и сбор лекарственных растений, за исключением случаев, указанных в пункте 2;
- овыращивание лесных плодовых, ягодных, декоративных растений, лекарственных растений, создание лесных плантаций и их эксплуатация;
- использование токсичных химических препаратов для охраны и защиты лесов и сельскохозяйственных угодий;
- складирование, хранение, перевалка, уничтожение пестицидов, агрохимикатов, химических препаратов иного назначения и горюче-смазочных материалов;
- разведка и добыча полезных ископаемых;
- сжигание порубочных остатков, пожнивных остатков;
- передвижение транспорта вне дорог, за исключением передвижения, необходимого для обеспечения установленного режима памятника природы.

2. На территории памятника природы разрешаются при условии ненанесения ущерба охраняемым природным комплексам:

- свободное посещение территории гражданами;

- сбор гражданами для собственных нужд недревесных лесных ресурсов, пищевых лесных ресурсов, лекарственных растений;
- сенокошение и вывоз сена колесным транспортом;
- пчеловодство;
- санитарные рубки в лесных насаждениях в рамках санитарно-оздоровительных мероприятий, мероприятий по локализации и ликвидации очагов вредных организмов в лесных насаждениях в случаях, когда рассчитанный ущерб охраняемым природным комплексам от применения этих мероприятий ниже рассчитанного ущерба охраняемым природным комплексам от болезней или вредителей леса, при выполнении следующих требований:

- а) сохранение подроста, приоритетное оставление отдельных деревьев, их групп и куртин, имеющих особое значение для поддержания биологического разнообразия территории памятника природы;
- б) проведение предварительного обследования отведенного в рубку участка леса для выявления отдельных деревьев, их групп и куртин, имеющих особое значение для поддержания биологического разнообразия на территории памятника природы;
- в) трелевка только колесным транспортом;

- г) применение безогневых способов очистки мест рубок от порубочных остатков;
- применение нетоксичных средств борьбы с вредителями сельского и лесного хозяйства (феромонов, энтомофагов) в случае, когда рассчитанный ущерб охраняемым природным комплексам от применения этих средств ниже рассчитанного ущерба охраняемым природным комплексам от болезней или вредителей лесного и сельского хозяйства, при выполнении следующих требований:
- а) обработка только наземным методом;
- б) проведение всех подготовительных операций (хранение, перевалка химических препаратов) за пределами территории памятника природы;
- проведение биотехнических мероприятий, направленных на поддержание и увеличение численности отдельных видов животных;
  - осуществление деятельности по охране лесов от пожаров.

Кадастровое дело № 212

## Памятник природы регионального значения «Кутулукские яры»

**Дата создания: 06.05.1993.**

### Нормативная основа функционирования ООПТ:

Распоряжение Главы администрации Самарской области от 06.05.1993 № 426-р «Об утверждении результатов инвентаризации историко-культурного и природного наследия на территории Самарской области».

Постановление Правительства Самарской области от 30.12.2014 № 861 «Об утверждении Положений об особо охраняемых природных территориях регионального значения».

**Общая площадь ООПТ: 152,86 га.**

**Расположен** 0,5 км северо-восточнее п. Кузьминовка и примыкает к северо-западной части с. Беловка.

**Перечень основных объектов охраны:** каменистая степь; места обитания видов растений и животных, занесенных в Красную книгу Самарской области: астрагал длинноножковый, копеечник крупноцветковый, астрагал рогоплодный, астрагал темирский, люцерна решетчатая, головчатка уральская, наголоватка Ледебуря; совка треугольная степная, совка мелкая желтоватая.

### Природные особенности ООПТ:

Памятник природы расположен на правом коренном берегу р. Кутулук по склонам южной и юго-восточной экспозиции.

Холмистые увалы чередуются с понижениями, выходящими устьями к долине реки. Распространены настоящие степи: разнотравно-типчаково-ковыльные и разнотравно-ковыльные; на самых крутых, эродированных участках рельефа — каменистые степи с редкими видами растений. В ковыльных степях доминируют ковыль Лессинга и волосатик, в разнотравье отмечается высокое видовое разнообразие астрагалов, включая редкие виды. Пологие склоны покрыты настоящими разнотравно-типчаково-ковыльными степями, где доминирующим знаком является ковыль Лессинга, субдоминантом — типчак. Также нередко встречается ковыль тырса. Разнотравье составляют типичные степные виды — осока приземистая, ленец полевой, астрагал австрийский, астрагал шиловидный, астрагал разнообразный, астрагал эспарцетный, резак обыкновенный. На крутых, обрывистых участках распространены каменистые степи с участием прутняка стелющегося, лапчатки песчаной, астрагала яйцеплодного, астрагала камнеломкового, копеечника крупноцветкового. В ложбинах отмечено луговое разнотравье.

Фауна — типичная для региона. Отмечены канюк, луговой лунь.

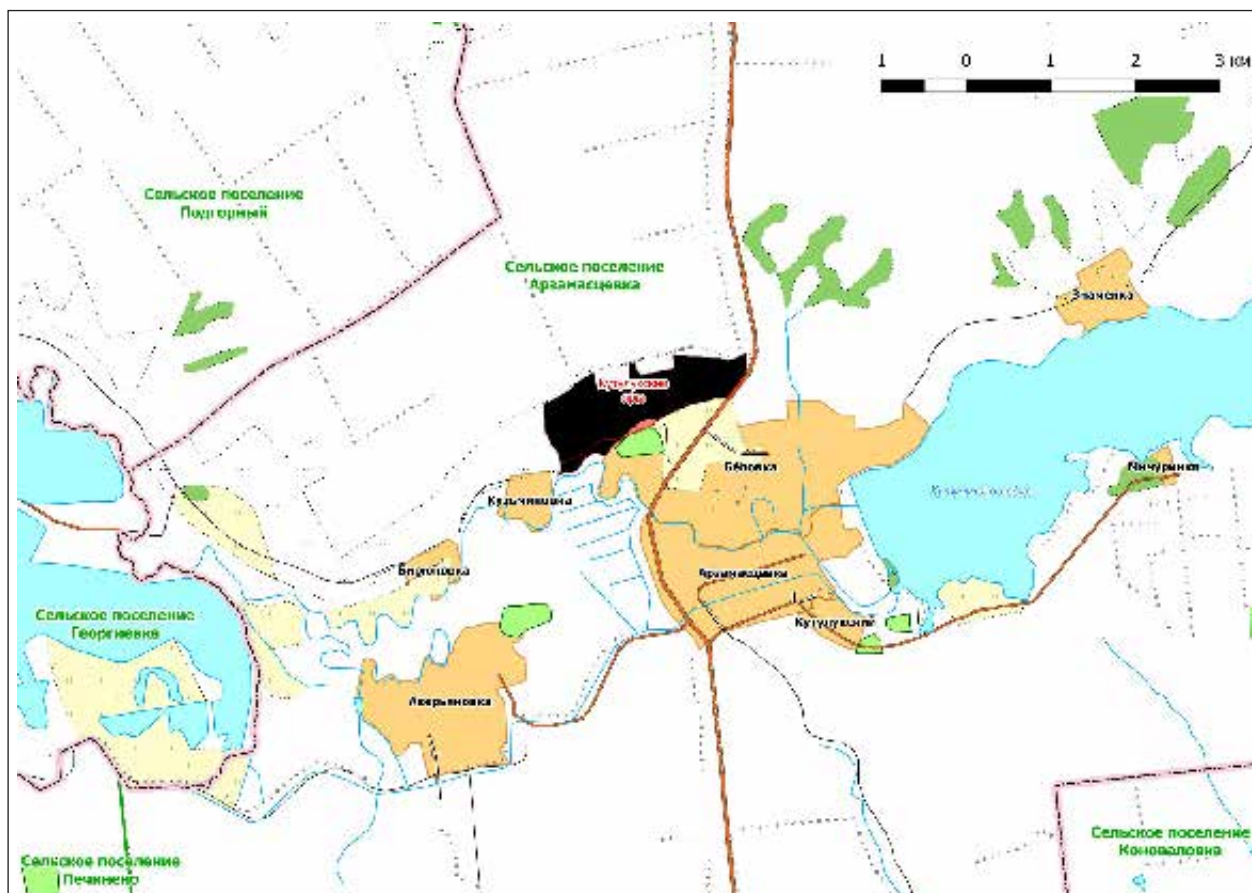
**Негативное воздействие на ООПТ (факторы и угрозы):** выпас скота, охота, возможны низовые пожары.

**Земли в составе ООПТ:** земли сельскохозяйственного назначения.

### Общий режим охраны и использования

**ООПТ:** Режим особой охраны памятника природы полностью соответствует приведенному в Кадастровом деле №211 Памятник природы регионального значения «Кутулукская дубрава».





Кадастровое дело № 213

## Памятник природы регионального значения «Урочище «Ильмень»

Дата создания: 06.05.1993.

### Нормативная основа функционирования ООПТ:

Распоряжение Главы администрации Самарской области от 06.05.1993 № 426-р «Об утверждении результатов инвентаризации историко-культурного и природного наследия на территории Самарской области».

Постановление Правительства Самарской области от 30.12.2014 №861 «Об утверждении Положений об особо охраняемых природных территориях регионального значения».

Общая площадь ООПТ: 105,92 га.

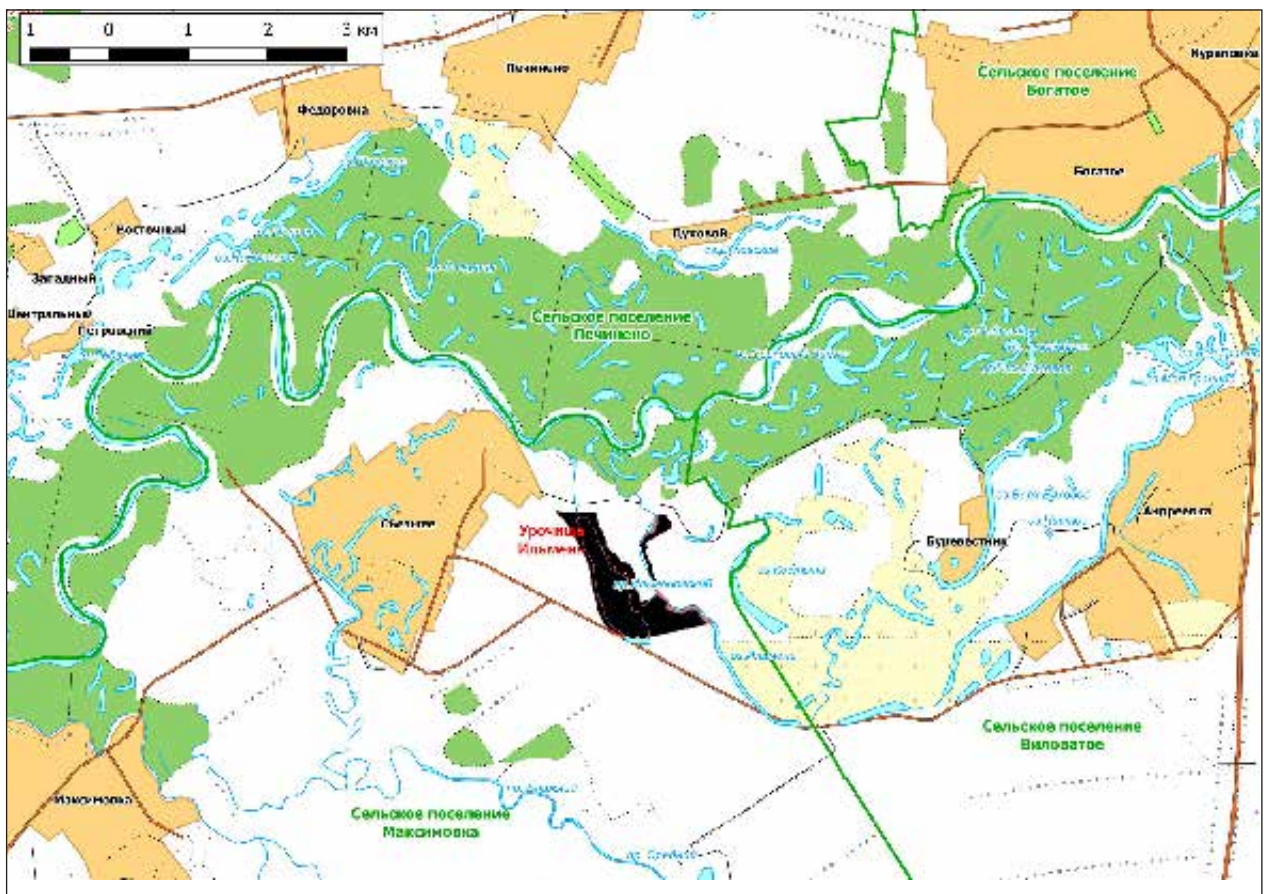
Расположен на территории сельского поселения Максимова, в 2 км юго-восточнее с. Съезжее.

Перечень основных объектов охраны: пойменные луга, водно-болотные комплексы.

### Природные особенности ООПТ:

Цепь озер-старич на надпойменной террасе р. Самара. Пойменные заливные луга и заболоченные участки. Растительный покров представлен прибрежно-водной, лугово-болотной и луговой растительностью. У зеркала воды произрастают сообщества из тростника обыкновенного, камыша озерного, рогоза широколистного; на мелководье — из осоки, ситников и ситнягов, образующие пояса; по побережью — из частухи подорожниковой, лютика ползучего, жерушников. В луговых сообществах на окраине урочища доминируют злаки. Урочище является местом гнездования многих видов околоводных и водоплавающих птиц: лебедя шипуна, уток, чаек, цапель. Встречается ондатра.

Негативное воздействие на ООПТ (факторы и угрозы): выпас скота, рекреация, охота, возможны пожары.



**Земли в составе ООПТ:** земли сельскохозяйственного назначения.

Кадастровом деле № 211 Памятник природы регионального значения «Кутулукская дубрава».

**Общий режим охраны и использования ООПТ:**

Режим особой охраны памятника природы полностью соответствует приведенному в

Кадастровое дело № 214

**Памятник природы регионального значения «Урочище «Каменное»**

Постановление Правительства Самарской области от 30.12.2014 №861 «Об утверждении Положений об особо охраняемых природных территориях регионального значения».

**Дата создания:** 06.05.1993.

**Общая площадь ООПТ:** 101,91 га.

**Нормативная основа функционирования ООПТ:**

Распоряжение Главы администрации Самарской области от 06.05.1993 № 426-р «Об утверждении результатов инвентаризации историко-культурного и природного наследия на территории Самарской области».

**Расположен** сельское поселение Арзамасцево, в 5 км северо-западнее с. Беловка.

**Перечень основных объектов охраны:** каменная степь; места обитания видов растений и животных, занесенных в Красную книгу Самарской области: тонконог

жестколистный, ковыль Залесского, истод сибирский, дыбка степная.

#### Природные особенности ООПТ:

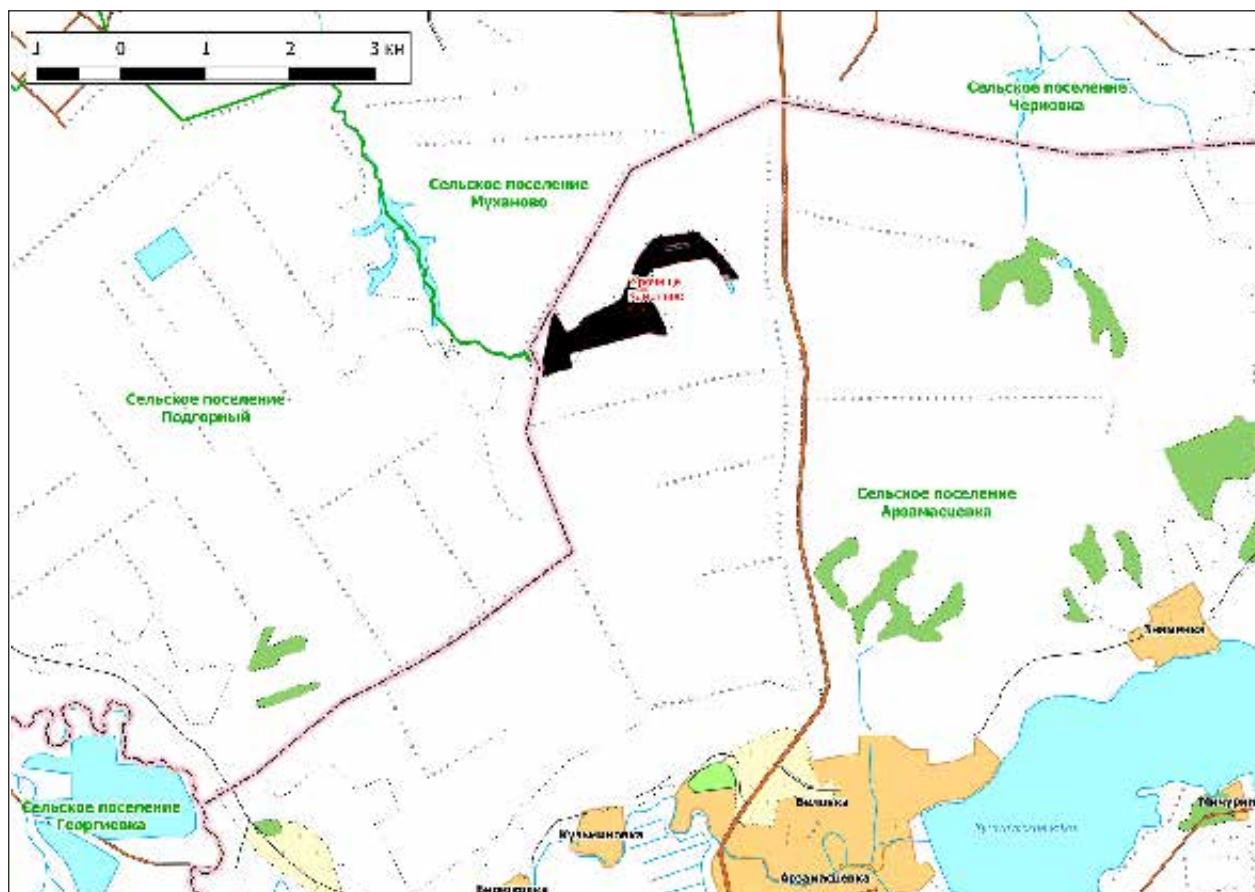
Склоны балки покрыты разнотравно-типчаково-ковыльной степью, значительную часть плакоров занимают типчаковые степи, встречаются каменистые. Из ковылей доминируют ковыль лессинга и тырса. Разнотравье относительно бедное, состоящее из типичных представителей настоящих степей. По дну балки протекает ручей.

**Негативное воздействие на ООПТ (факторы и угрозы):** выпас скота, возможны пожары.

**Земли в составе ООПТ:** земли сельскохозяйственного назначения.

#### Общий режим охраны и использования ООПТ:

Режим особой охраны памятника природы полностью идентичен приведенному в Кадастровом деле № 211 Памятник природы регионального значения «Кутулукская дубрава».





# Большеглушицкий район

Кадастровое дело № 156

## Памятник природы регионального значения «Истоки р. Каралык»

Дата создания: 28.12.1989.

### Нормативная основа функционирования ООПТ:

Решение Исполнительного Комитета Куйбышевского областного Совета народных депутатов от 28.12.1989 № 481 «Об отнесении природных объектов к государственным памятникам природы местного значения».

Постановление Правительства Самарской области от 22.12.2010 № 657 «Об утверждении положений об особо охраняемых природных территориях регионального значения».

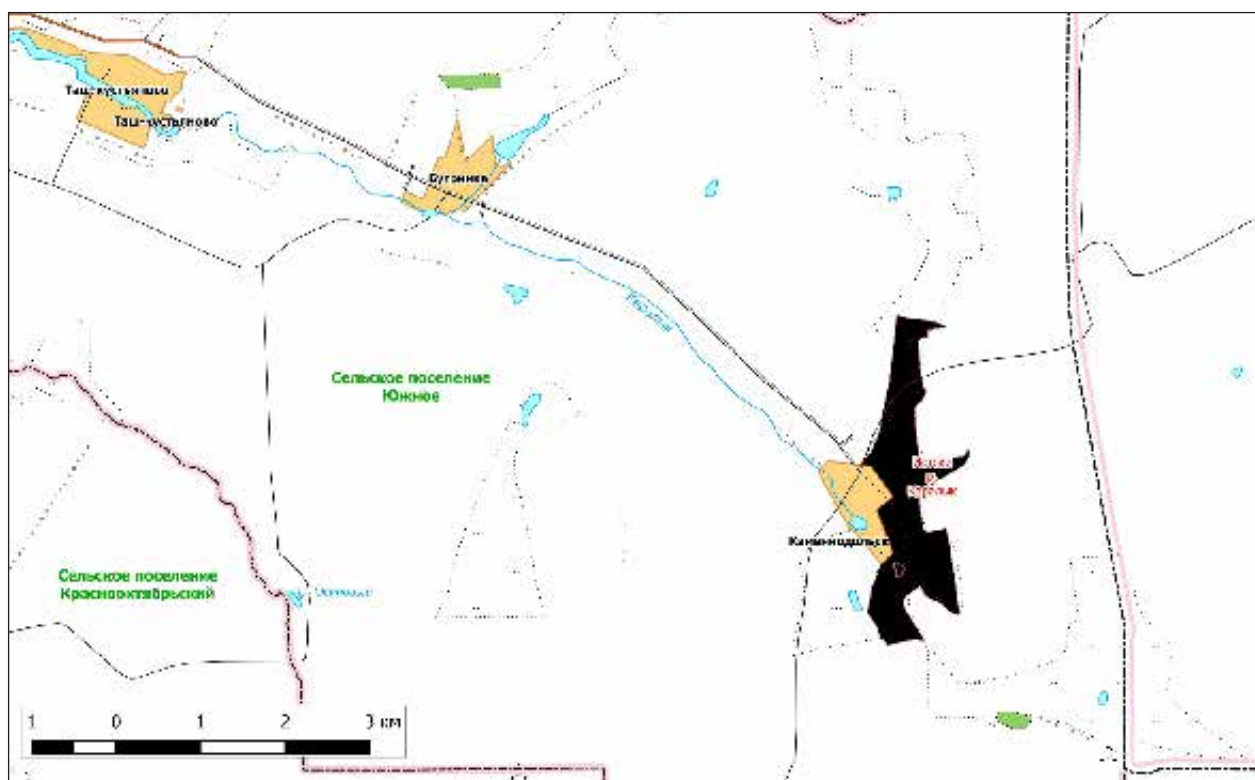
Общая площадь ООПТ: 207,90 га.

Расположен на территории сельского поселения Южное, 63 км на восток от районного центра Бол. Глушица.

**Перечень основных объектов охраны:** родник, пойменный лес по руслу Каралыка, байрачный лес в Каменном долу, степные участки по сыртовым склонам и на надпойменной террасе, «висячие» заросли тростника на склоне, высокотравные луговые участки в низовье Каменного дола; места обитания видов растений и животных, занесенных в Красную книгу Самарской области: тонконог жестколистный, желтоцвет волжский, лук тюльпанолистный, тюльпан Шренка, лютик многокорневой, астрагал длинноножковый, смолоносица (ферула) татарская, валериана клубненосная; дыбка степная, тафоксенус гигантский.

**Негативное воздействие на ООПТ (факторы и угрозы):** выпас скота, охота на сурка-байбака, возможны пожары.

**Земли в составе ООПТ:** земли сельскохозяйственного назначения.





**Общий режим охраны и использования ООПТ:**

1. На территории памятника природы запрещается (не допускается) деятельность, влекущая за собой нарушение сохранности памятника природы, в частности:

- распашка земель и иные агротехнические и лесохозяйственные работы, связанные с нарушением целостности почвенного покрова;
- выпас мелкого рогатого скота;
- строительство и эксплуатация хозяйственных и жилых объектов, строительство зданий и сооружений, строительство магистральных автомобильных дорог, временных дорог, железных дорог, трубопроводов, линий электропередачи и других линий коммуникаций, а также расширение существующих;
- проведение рубок лесных насаждений;
- заготовка гражданами древесины для собственных нужд;
- устройство свалок, складирование и захоронение отходов;
- мелиоративные работы, гидростроительство, зарегулирование стока;
- размещение летних лагерей скота, летних доек, мест водопоя скота;
- промысловая, любительская и спортивная охота, а также размещение и строительство охотохозяйственных объектов;
- заготовка недревесных лесных ресурсов, пищевых лесных ресурсов и сбор лекарственных растений, за исключением случаев, указанных в пункте 2;
- осуществление деятельности по выращиванию лесных плодовых, ягодных, декоративных растений, лекарственных растений, создание лесных плантаций и их эксплуатация;

- использование токсичных химических препаратов для охраны и защиты лесов и сельскохозяйственных угодий;
- складирование, хранение, перевалка, уничтожение пестицидов, агрохимикатов, химических препаратов иного назначения и горюче-смазочных материалов;
- разведка и добыча полезных ископаемых;
- сжигание порубочных и пожнивных остатков, иное использование огня в хозяйственных целях, за исключением случаев, указанных в пункте 2;
- передвижение транспорта вне дорог, за исключением передвижения, необходимого для обеспечения установленного режима памятника природы.

2. На территории памятника природы разрешаются при условии ненанесения ущерба охраняемым природным комплексам:

- свободное посещение территории гражданами;
- сбор гражданами для собственных нужд недревесных лесных ресурсов, пищевых лесных ресурсов, лекарственных растений;
- сенокосение и выпас крупного рогатого скота;
- пчеловодство;
- использование в охотничьем хозяйстве территории памятника природы в качестве воспроизводственного участка;
- проведение биотехнических мероприятий, направленных на поддержание и увеличение численности отдельных видов животных;
- устройство экологических троп, проведение образовательных мероприятий;
- ограниченное использование огня методом встречного пала только в ситуации тушения уже возникшего неконтролируемого пожара при наличии на местности достаточных сил и средств пожаротушения.

Кадастровое дело № 157

**Памятник природы регионального значения «Попов сад»**

Дата создания: 28.12.1989.

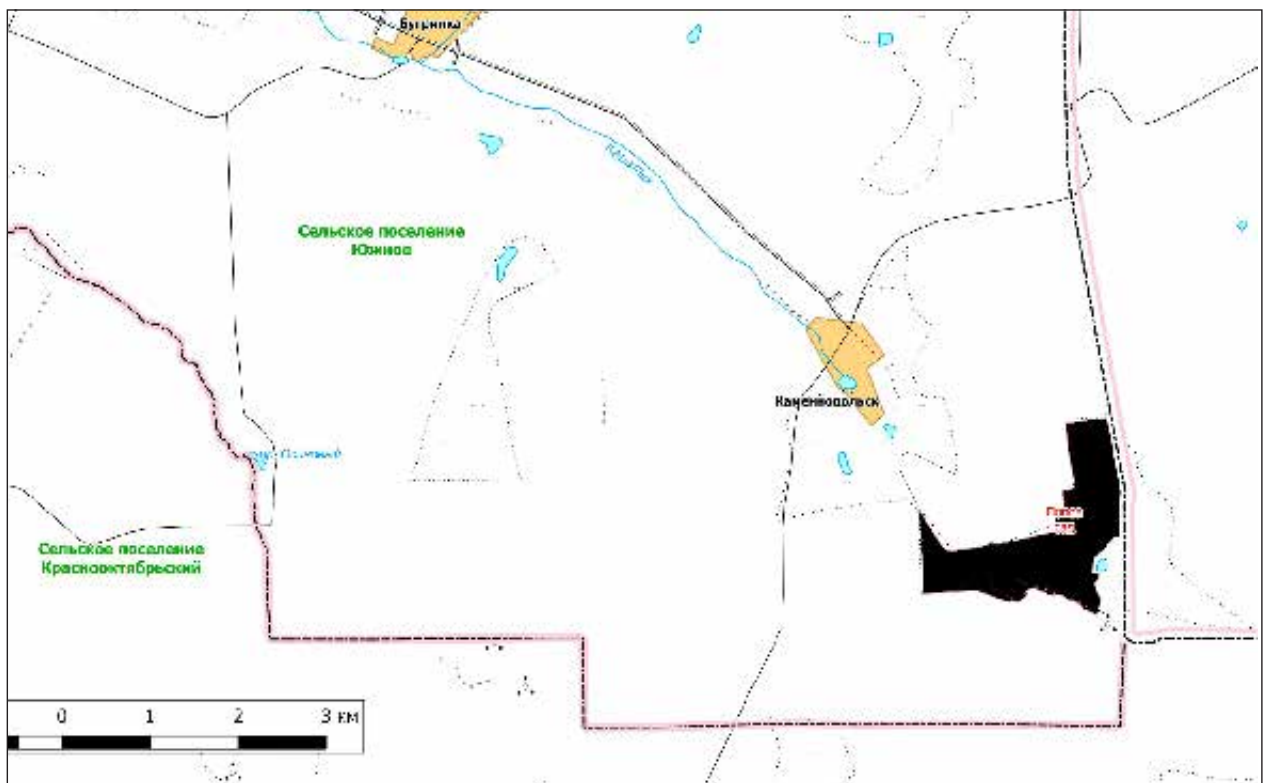
**Нормативная основа функционирования ООПТ:**

Решение Исполнительного Комитета Куйбышевского областного Совета народных депутатов от 28.12.1989 № 481 «Об отнесении природных объектов к государственным памятникам природы местного значения».

Постановление Правительства Самарской области от 22.12.2010 № 657 «Об утверждении положений об особо охраняемых природных территориях регионального значения».

**Общая площадь ООПТ: 206,32 га.**

**Расположен** на территории сельского поселения Южное, 12 км юго-восточнее с. Таш-Кустьяново.



**Перечень основных объектов охраны:** степные сообщества, лесной колок; места обитания видов растений и животных, занесенных в Красную книгу Самарской области: хвойник двухколосковый, лук привлекательный, рябчик малый, гусиный лук луковичный, тюльпан Биберштейна, тонконог жестколистный, касатик низкий, гвоздика узколепестная, пустынная Корина, курчавка кустарниковая, желтоцвет весенний, астрагал длинноножковый, астрагал волжский, солодка голая, кермек каспийский, пушистоспайник длиннолистный, смолоносица (ферула) татарская, триния щетиноволая, оносма разноцветная, головчатка уральская, наголоватка Эверсмманна, ковыль перистый, лук тюльпанолистный, лютик многокорневой, желтоцвет волжский, кизильник черноплодный, астрагал бороздчатый, углостебельник высокий, палимбия тургайская, подорожник солончаковый, котовник украинский.

**Природные особенности ООПТ:**

Памятник природы представлен многовершинной балкой дола на южном склоне водораздела Б. Иргиз-Каралык. Поперечный профиль балки сформирован оползневыми процессами. Все оползни неактивные, стенки срыва слегка выположены, склоны полностью задерживаются. Балка дренирована пересыхающим ручьем, тальвег которого плохо выражен. Травянистая растительность,

покрывающая оползневые тела на днище балки и в нижней части склонов, представляет собой мозаику луговых, гигрофитных и лугово-степных элементов с заметной долей рудералов. Русло ручья скрыто под пологом байрачного леса из березы и ветлы. Опушка его и вогнутые элементы в нижних частях балочных склонов заняты зарослями кустарников (ива, черемуха и др.). Между вершинами балки на плато сырта расположен участок сухой солонцеватой ксерофитноразнотравно-типчаково-тырсовой степи. В устье балки и по днищу дола развито солонцово-луговое высокотравье.

**Негативное воздействие на ООПТ (факторы и угрозы):** проезд сельхозтехники, низовые пожары.

**Земли в составе ООПТ:** земли сельскохозяйственного назначения.

**Общий режим охраны и использования ООПТ:**

Режим особой охраны памятника природы полностью соответствует приведенному в Кадастровом деле № 156 Памятник природы регионального значения «Источники р.Каралык».

Кадастровое дело № 1

## Памятник природы регионального значения «Колок «Дубовенький»

Дата создания: 25.09.1967.

### Нормативная основа функционирования ООПТ:

Решение Исполнительного Комитета Куйбышевского областного Совета депутатов трудящихся от 25.09.1967 № 566 «Об охране природы типичных ландшафтов и памятников природы в области».

Решение президиума исполнительного комитета Куйбышевского областного Совета народных депутатов от 19.04.1983 № 6 «Об отнесении природных объектов области к государственным памятникам природы».

Постановление Правительства Самарской области от 16.12.2013 № 768 «Об утверждении положений об особо охраняемых природных территориях регионального значения».

Общая площадь ООПТ: 234,04 га.

Расположен на территории сельского поселения Большая Дергуновка, 4 км севернее с. Большая Дергуновка.

Перечень основных объектов охраны: байрачная дубрава, виды растений и животных, занесенных в Красную книгу.

### Природные особенности ООПТ:

Два небольших лесных массива в вершинах отрогов Попова оврага, состоящие из дуба порослевого и семенного происхождения в возрасте от 30 до 90 лет. Единично встречается липа, ветла, осина. В подлеске крушина, шиповник, осиновый подрост. Собственно склоны и долина оврага занята степной растительностью с преобладанием каменистых степей и настоящих злаково-разнотравных.

Негативное воздействие на ООПТ (факторы и угрозы): рубки леса, возможны пожары, перевыпас на степных участках.

Земли в составе ООПТ: земли сельскохозяйственного назначения.

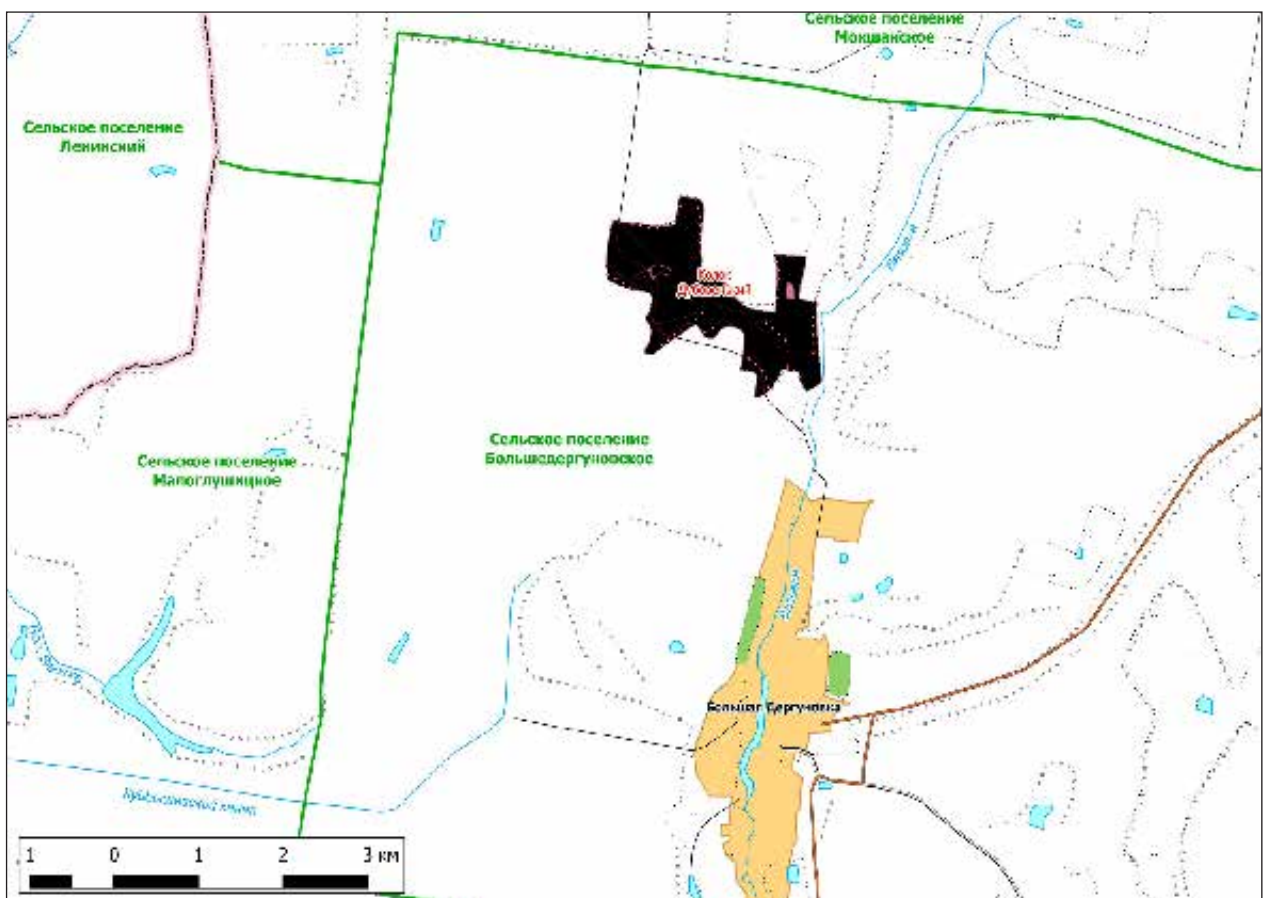
### Общий режим охраны и использования ООПТ:

1. На территории памятника природы запрещается (не допускается) деятельность, влекущая за собой нарушение сохранности памятника природы, в частности:

- проведение рубок лесных насаждений, за исключением случаев, указанных в пункте 2. настоящего Положения;
- заготовка гражданами древесины для собственных нужд;
- распашка земель и иные агротехнические и лесохозяйственные работы, связанные с нарушением целостности почвенного покрова;
- строительство и эксплуатация хозяйственных и жилых объектов, строительство зданий и сооружений, возведение временных строений и сооружений, строительство магистральных автомобильных дорог, временных дорог, железных дорог, трубопроводов, линий электропередачи и других коммуникаций;
- устройство свалок, складирование и захоронение отходов;
- размещение летних лагерей скота, летних доек, мест водопоя скота;
- выпас мелкого рогатого скота;
- промысловая, любительская и спортивная охота с 1 апреля по 30 сентября;
- заготовка недревесных лесных ресурсов, пищевых лесных ресурсов и сбор лекарственных растений, за исключением случаев, указанных в пункте 2. настоящего Положения;
- осуществление деятельности по выращиванию лесных плодовых, ягодных, декоративных растений, лекарственных растений, создание лесных плантаций и их эксплуатация;
- использование токсичных химических препаратов для охраны и защиты лесов и сельскохозяйственных угодий;
- складирование, хранение, перевалка, уничтожение пестицидов, агрохимикатов, химических препаратов иного назначения и горюче-смазочных материалов;
- разведка и добыча полезных ископаемых;
- мелиоративные работы, гидростроительство, зарегулирование стока;
- сжигание порубочных остатков, пожнивных остатков;
- передвижение транспорта вне дорог, за исключением передвижения, необходимого для обеспечения установленного режима памятника природы.

2. На территории памятника природы разрешаются при условии ненанесения ущерба охраняемым природным комплексам:

- свободное посещение территории гражданами;
- сбор гражданами для собственных нужд недревесных лесных ресурсов, пищевых лесных ресурсов, лекарственных растений;
- сенокошение и вывоз сена колесным транспортом;
- пчеловодство;
- санитарные рубки в лесных насаждениях в рамках санитарно-оздоровительных мероприятий, мероприятий по локализации и ликвидации очагов вредных организмов в лесных насаждениях в случаях, когда рассчитанный ущерб охраняемым природным комплексам от применения этих мероприятий ниже рассчитанного ущерба охраняемым природным комплексам от болезней или вредителей леса, при выполнении следующих требований:
  - а) сохранение подроста, приоритетное оставление отдельных деревьев, их групп и куртин, имеющих особое значение для поддержания биологического разнообразия территории памятника природы;
  - б) проведение предварительного обследования отведенного в рубку участка леса для выявления отдельных деревьев, их групп и куртин, имеющих особое значение для поддержания биологического разнообразия территории памятника природы;
- в) трелевка только колесным транспортом;
- г) применение безогневых способов очистки мест рубок от порубочных остатков;
- применение нетоксичных средств борьбы с вредителями сельского и лесного хозяйства (феромонов, энтомофагов) в случае, когда рассчитанный ущерб охраняемым природным комплексам от применения этих средств ниже рассчитанного ущерба охраняемым природным комплексам от болезней или вредителей лесного и сельского хозяйства, при выполнении следующих требований:
  - а) обработка только наземным методом;
  - б) проведение всех подготовительных операций (хранение, перевалка химических препаратов) за пределами территории памятника природы;
- деятельность по охране лесов от пожаров;
- проведение биотехнических мероприятий, направленных на поддержание и увеличение численности отдельных видов животных.





Кадастровое дело № 158

**Памятник природы  
регионального значения  
«Фрунзенско-Каралыкская  
лесная полоса»**

**Дата создания: 28.12.1989.**

**Нормативная основа функционирования ООПТ:**

Решение Исполнительного Комитета Куйбышевского областного Совета народных депутатов от 28.12.1989 № 481 «Об отнесении природных объектов к государственным памятникам природы местного значения».

Постановление Правительства Самарской области от 16.12.2013 № 768 «Об утверждении положений об особо охраняемых природных территориях регионального значения».

**Общая площадь ООПТ: 347,60 га.**

**Расположен 21 км на восток от р. ц. Бол. Глушица.**

**Основной объект охраны:** лесополоса.

**Природные особенности ООПТ:**

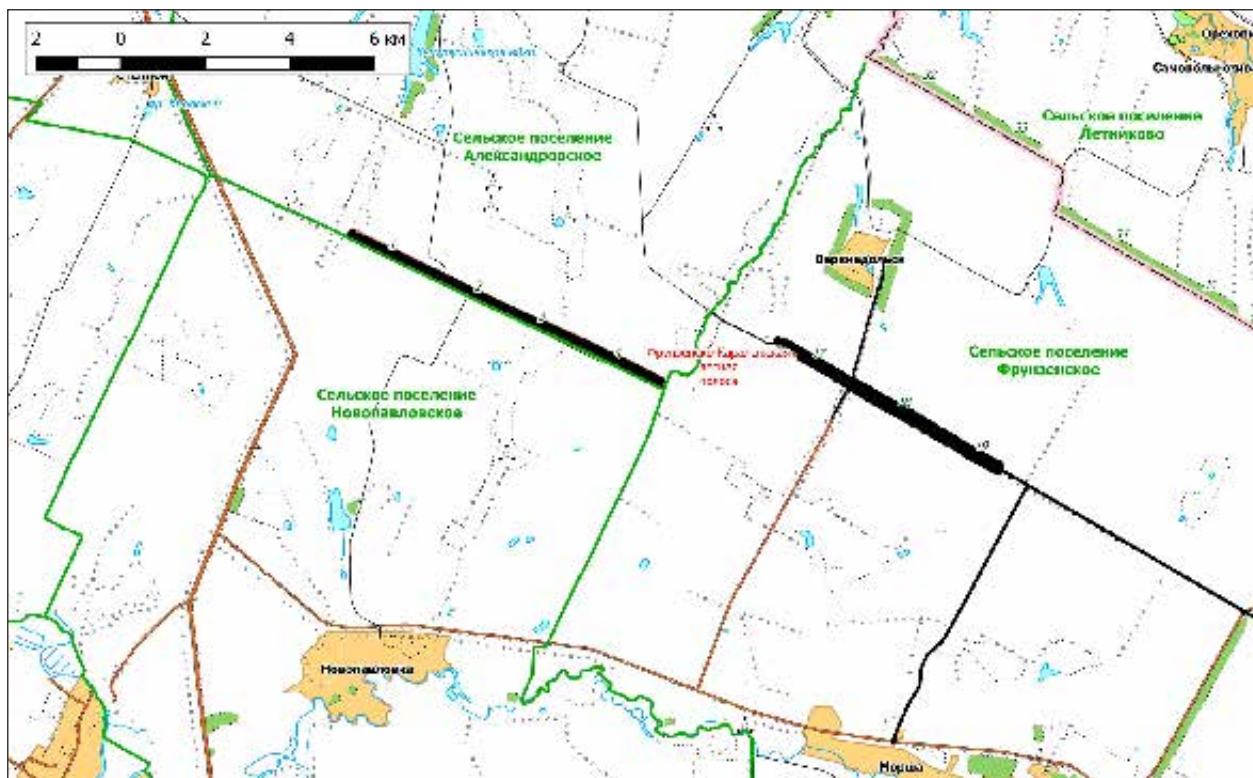
Многовидовая многоядная лесополоса шириной около 200 м и протяженностью 7 км на полностью распаханном сыртовом водоразделе Каралыка и Чапаевки (Средний Сырт). Включает посадки дуба, сосны, ясеня, клена, а также березы.

**Негативное воздействие на ООПТ (факторы и угрозы):** рубки леса, возможны пожары.

**Земли в составе ООПТ:** земли лесного фонда, Большеглушицкое лесничество, Большеглушицкое участковое лесничество кв. 1–4, 17–19.

**Общий режим охраны и использования ООПТ:**

Режим особой охраны памятника природы полностью соответствует приведенному в Кадастровом деле №1 Памятник природы регионального значения «Колок «Дубовенький»».



# БОЛЬШЕЧЕРНИГОВСКИЙ РАЙОН

Кадастровое дело № 72

## Памятник природы регионального значения «Балка «Кладовая»

Дата создания: 03.11.1987.

### Нормативная основа функционирования ООПТ:

Решение исполнительного комитета Куйбышевского областного Совета народных депутатов от 03.11.1987 № 386 «Об утверждении природных объектов области государственными памятниками природы местного значения».

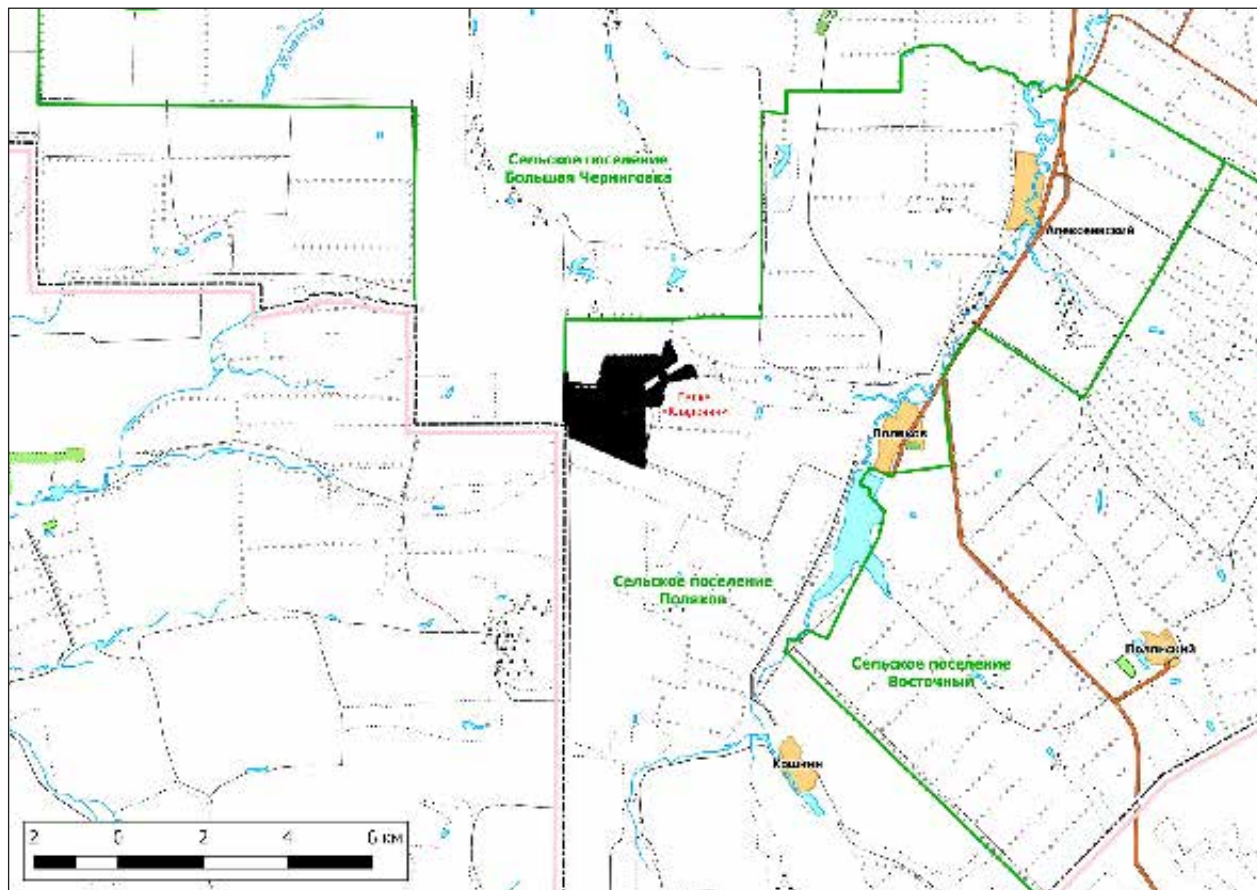
Постановление Правительства Самарской области от 23.12.2009 № 722 «Об утверждении Положений об особо охраняемых природных территориях регионального значения».

Постановление Правительства Самарской области от 13.09.2013 № 478 «О внесении изменений в постановление Правительства Самарской области от 31.12.2009 № 722 «Об утверждении положений о памятниках природы регионального значения».

**Общая площадь ООПТ: 385,53 га.**

**Расположен** в границах сельского поселения Поляков, в 5 км западнее от с. Поляков.

**Перечень основных объектов охраны:** степной природный комплекс; обнажения материнских пород с отпечатками морской палеофауны по днищу балки; места обитания видов растений и животных, занесенных в Красную книгу Самарской области: лук привлекательный, смолоносица



(ферула) татарская, триния щетиноволосая, онома разноцветная, бурачок ленский, клоповник воронцелистный, гвоздика узколепестная, пустынная Корина, головчатка уральская, молочай волнистый, астрагал длинноожковый, астрагал бороздчатый, астрагал волжский, солодка голая, рябчик малый, гусиный лук луковичный, тюльпан Биберштейна, кермек каспийский, тонконог жестколистный, курчавка кустарниковая, змеевик лекарственный, желтоцвет весенний, валериана клубненосная, хвойник двухколосковый, спаржа Палласа, шпажник тонкий, лютик многокорневой, астрагал украинский, пастернак Клауса, синюха голубая, риндера четырехщитковая.; дыбка степная, стрекоза зеленушка, красотел черный, маргаритус земляной, деутолеон линеатус, сколия гигантская, сцелифрон пелопей, пчела-плотник обыкновенная, шмель пластинчатозубый.

### Природные особенности ООПТ:

Природный комплекс верховьев балки, включающий бровку водораздела (распаханного по границе памятника природы), склоны балки, изрезанные ложбинами и днище балки с временным водотоком. На склонах балки разнотравно-типчаково-ковыльная степь. Ниже, по днищу балки, произрастают степные кустарники и высокое мезофитное разнотравье. Флора ООПТ включает более 200 видов высших сосудистых растений. Природные сообщества находятся в близком к естественному состоянию. Наблюдается мозаика сукцессионных стадий, характерных для соответствующих типов экосистем. Памятник природы является рефугиумом для представителей флоры и фауны, происходит пополнение уплывочных местообитаний соседних антропогенно преобразованных территорий.

**Негативное воздействие на ООПТ (факторы и угрозы):** выпас скота в настоящее время практически полностью отсутствует. Негативное воздействие оказывают степные пожары и охота.

**Земли в составе ООПТ:** земли сельскохозяйственного назначения.

### Общий режим охраны и использования ООПТ:

1. На территории памятника природы запрещается (не допускается) деятельность, влекущая за собой нарушение сохранности памятника природы, в частности:

- распашка земель и иные агротехнические и лесохозяйственные работы, связанные с нарушением целостности почвенного покрова;
- строительство и эксплуатация хозяйственных и жилых объектов, строительство зданий и сооружений, строительство магистральных автомобильных дорог,

временных дорог, железных дорог, трубопроводов, линий электропередачи и других линий коммуникаций;

- устройство свалок, складирование и захоронение отходов;
- мелиоративные работы, гидростроительство, зарегулирование стока;
- размещение летних лагерей скота, летних доек, мест водопоя скота;
- выпас мелкого рогатого скота;
- промысловая, любительская и спортивная охота, а также размещение и строительство охотохозяйственных объектов;
- заготовка недревесных лесных ресурсов, пищевых лесных ресурсов и сбор лекарственных растений, за исключением случаев, указанных в пункте 2;
- осуществление деятельности по выращиванию лесных плодовых, ягодных, декоративных растений, лекарственных растений, создание лесных плантаций и их эксплуатация;
- использование токсичных химических препаратов для охраны и защиты лесов и сельскохозяйственных угодий;
- складирование, хранение, перевалка, уничтожение пестицидов, агрохимикатов, химических препаратов иного назначения и горюче-смазочных материалов;
- разведка и добыча полезных ископаемых;
- сжигание порубочных остатков, пожнивных остатков на полях;
- передвижение транспорта вне дорог, за исключением передвижения, необходимого для обеспечения установленного режима памятника природы.

2. На территории памятника природы разрешаются при условии нанесения ущерба охраняемым природным комплексам:

- свободное посещение территории гражданами;
- сбор гражданами для собственных нужд недревесных лесных ресурсов, пищевых лесных ресурсов, лекарственных растений;
- сенокошение и вывоз сена колесным транспортом;
- пчеловодство;
- проведение биотехнических мероприятий, направленных на поддержание и увеличение численности отдельных видов животных;
- устройство экологических троп, проведение образовательных мероприятий.

Кадастровое дело № 73

## **Памятник природы регионального значения «Грызлы — опустыненная степь»**

**Дата создания: 03.11.1987.**

### **Нормативная основа функционирования ООПТ:**

Решение исполнительного комитета Куйбышевского областного Совета народных депутатов от 03.11.1987 № 386 «Об утверждении природных объектов области государственными памятниками природы местного значения».

Постановление Правительства Самарской области от 23.12.2009 № 722 «Об утверждении Положений об особо охраняемых природных территориях регионального значения».

Постановление Правительства Самарской области от 13.09.2013 № 478 «О внесении изменений в постановление Правительства Самарской области от 31.12.2009 № 722 «Об утверждении положений о памятниках природы регионального значения».

Распоряжение Губернатора Самарской области от 27.12.2017 года №789-р «О создании охранных зон памятников природы регионального значения».

**Общая площадь ООПТ: 1521,46 га.**

**Площадь охранной зоны ООПТ: 724,32 га**

**Расположен** в границах сельского поселения Поляков, в 8,5 км к югу от п. Кошкин.

**Перечень основных объектов охраны:** степной природный комплекс; места обитания видов растений и животных, занесенных в Красную книгу Самарской области: лук привлекательный, пушистоспайник длиннолистный, смолоносица (ферула) каспийская, смолоносица (ферула) татарская, триния щетиноволосая, василек Талиева, наголоватка Эверсманна, наголоватка Ледебура, оносма разноцветная, риндера четырехщетиноквая, бурачок ленский, клаусия солнцелюбивая, клоповник воронцелистный, гвоздика узколепестная, пустынная Корина, камфоросма монпельйская, камфоросма джунгарская, петросимония трехтычинковая, сведа лежачая, головчатка уральская, молочай волнистый, астрагал Гельма, астрагал длинноножковый, астрагал бороздчатый, астрагал волжский, солодка голая, касатик низкий, котовник украинский, рябчик малый, рябчик русский, гу-

синий лук луковичный, птицемлечник Фишера, тюльпан Биберштейна, тюльпан Шренка, кермек каспийский, подорожник Корнута, подорожник наибольший, тонконог жестколистный, ломкоколосник ситниковый, катаброзочка низкая, ковыль перистый, ковыль красивейший, ковыль узколистный, ковыль Залесского, курчавка кустарниковая, прострел раскрытый, лютик многокорневой, лапчатка прямостоячая, хвойник двухколосковый, лук индерский, лук тюльпанолистный, курчавка отогнутая, астрагал рогоплодный, астрагал темирский, астрагал узколистный, палимбия тургайская, пастернак Клауса, желтоцвет волжский, кермек полукустарничковый, выюнок линейчатый, льнянка неполноцветковая, мытник мохнатоколосый, полынь малоцветковая; голубянка угольная, бархатница Фрина, листовертка белобахромчатая, древоточец трипс, древоточец беловатый, совка треугольная степная, скакун черный дитомус калидонский, сизиф Шеффера, бражник прозерпина, аскалаф пестрый, дыбка степная, трещотка ширококрылая, простемма кроваво-красная, коровка Лихачева, доркадион изящный, скрытоглав богемский, скрытоглав светлоспинный, шмель моховой, стрепет, огарь, степной орел, журавль красавка.

### **Природные особенности ООПТ:**

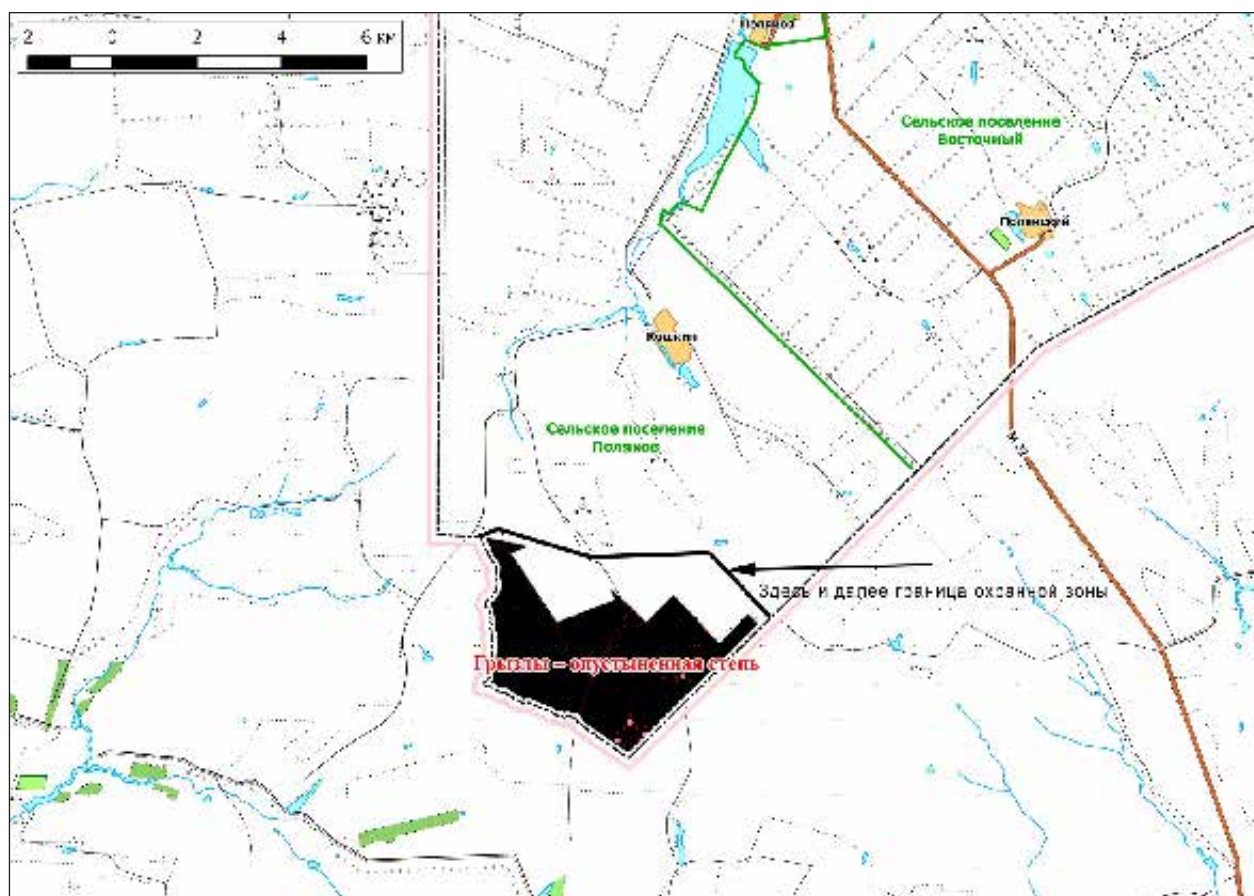
Представляет собой плосковершинную увалистую возвышенность с неглубокими расчленениями. Почвы, покрывающие холмы, каштановые, а по днищу — солонцеватые.

Холмистая равнина Общего Сырта, представленная сухой и настоящей степью, лишь по сырým балкам растут небольшие заросли ивы белой. Наибольшие площади здесь занимают типчаково-ковыльные, полынно-типчаково-ковыльные и типчаковые степи, присутствует также пустынно-степной комплекс на солонцах, по днищу балок — полынные и солянковые степи. Здесь насчитывается более 300 видов степных видов высших сосудистых растений, среди них много эндемиков Заvolжья.

Природные сообщества находятся в близком к естественному состоянию. Наблюдается мозаика сукцессионных стадий характерных для соответствующих типов экосистем. Памятник природы является рефугиумом для представителей флоры и фауны, происходит пополнение упавочных местообитаний соседних антропогенно преобразованных территорий.

**Негативное воздействие на ООПТ (факторы и угрозы):** выпас скота, охота, возможны пожары.





**Земли в составе ООПТ:** земли сельскохозяйственного назначения.

**Общий режим охраны и использования ООПТ:**

1. На территории памятника природы запрещается (не допускается) деятельность, влекущая за собой нарушение сохранности памятника природы, в частности:

- распашка земель и иные агротехнические и лесохозяйственные работы, связанные с нарушением целостности почвенного покрова;
- строительство и эксплуатация хозяйственных и жилых объектов, строительство зданий и сооружений, строительство магистральных автомобильных дорог, временных дорог, железных дорог, трубопроводов, линий электропередачи и других линий коммуникаций;
- устройство свалок, складирование и захоронение отходов;
- мелиоративные работы, гидростроительство, зарегулирование стока;
- размещение летних лагерей скота, летних доек, мест водопоя скота;
- выпас мелкого рогатого скота;

- промысловая, любительская и спортивная охота, а также размещение и строительство охотохозяйственных объектов;
- заготовка недревесных лесных ресурсов, пищевых лесных ресурсов и сбор лекарственных растений, за исключением случаев, указанных в пункте 2;
- осуществление деятельности по выращиванию лесных плодовых, ягодных, декоративных растений, лекарственных растений, создание лесных плантаций и их эксплуатация;
- использование токсичных химических препаратов для охраны и защиты лесов и сельскохозяйственных угодий;
- складирование, хранение, перевалка, уничтожение пестицидов, агрохимикатов, химических препаратов иного назначения и горюче-смазочных материалов;
- разведка и добыча полезных ископаемых;
- сжигание порубочных остатков, пожнивных остатков на полях;
- передвижение транспорта вне дорог, за исключением передвижения, необходимого для обеспечения установленного режима памятника природы.

2. На территории памятника природы разрешаются при условии ненанесения ущерба охраняемым природным комплексам:

- свободное посещение территории гражданами;
- сбор гражданами для собственных нужд недревесных лесных ресурсов, пищевых лесных ресурсов, лекарственных растений;
- сенокошение и вывоз сена колесным транспортом;
- пчеловодство;
- использование в охотничьем хозяйстве территории памятника природы в качестве воспроизводственного участка;
- применение нетоксичных средств борьбы с вредителями сельского и лесного хозяйства (феромонов, энтомофагов) в случае, когда рассчитанный ущерб охраняемым природным комплексам от применения этих средств ниже рассчитанного ущерба охраняемым природным комплексам от болезней или вредителей лесного и сельского хозяйства, при выполнении следующих требований:
  - а) *обработка только наземным методом;*
  - б) *проведение всех подготовительных операций (хранение, перевалка химических препаратов) за пределами территории памятника природы;*
- ограниченное использование огня в целях борьбы с лесными и степными пожарами методом встречного или предварительного пала при выполнении следующих требований:
  - а) *наличие на местности достаточных сил и средств пожаротушения;*
  - б) *в период с 20 апреля по 30 сентября включительно допускается только проведение встречного пала в ситуации тушения уже возникшего неконтролируемого пожара, проведение предварительного пала допускается только в период с 1 октября по 19 апреля;*
- проведение биотехнических мероприятий, направленных на поддержание и увеличение численности отдельных видов животных;
- устройство экологических троп, проведение образовательных мероприятий.

3. На территории охранной зоны памятника природы запрещается (не допускается) деятельность, влекущая за собой нарушение сохранности памятника природы, в частности:

- строительство и эксплуатация хозяйственных и жилых объектов, строительство зданий и сооружений, возведение временных строений и сооружений, строительство магистральных автомобильных дорог, временных дорог, железных дорог, трубопроводов, линий электропередачи и других коммуникаций;
- устройство свалок, складирование и захоронение отходов;
- использование токсичных химических препаратов для охраны и защиты лесов и сельскохозяйственных угодий;
- складирование, хранение, перевалка, уничтожение пестицидов, агрохимикатов, химических препаратов иного назначения и горюче-смазочных материалов;
- разведка и добыча полезных ископаемых;
- мелиоративные работы, гидростроительство, зарегулирование стока.

4. На территории охранной зоны памятника природы разрешаются:

- проведение сельскохозяйственных работ, выпас скота, сенокошение;
- свободное посещение гражданами;
- сбор гражданами для собственных нужд лекарственных растений;
- функционирование, обслуживание, ремонт и реконструкция трубопроводов, линий электропередачи и других линейных объектов, введенных в эксплуатацию до утверждения границ и режима охранной зоны;
- пчеловодство;
- применение нетоксичных средств борьбы с вредителями сельского и лесного хозяйства (феромонов, энтомофагов);
- проведение биотехнических мероприятий, направленных на поддержание и увеличение численности отдельных видов животных.

Кадастровое дело № 74

## Памятник природы регионального значения «Дол «Верблюдка»

Дата создания: 03.11.1987.

### Нормативная основа функционирования ООПТ:

Решение исполнительного комитета Куйбышевского областного Совета народных депутатов от 03.11.1987 № 386 «Об утверждении природных объектов области государственными памятниками природы местного значения».

Постановление Правительства Самарской области от 22.12.2010 № 657 «Об утверждении положений об особо охраняемых природных территориях регионального значения».

Общая площадь ООПТ: 75,8 га.

Расположен в границах сельского поселения Большая Черниговка в 6 км к юго-западу от с. Б. Черниговка.

Перечень основных объектов охраны: степной природный комплекс; места обитания видов растений

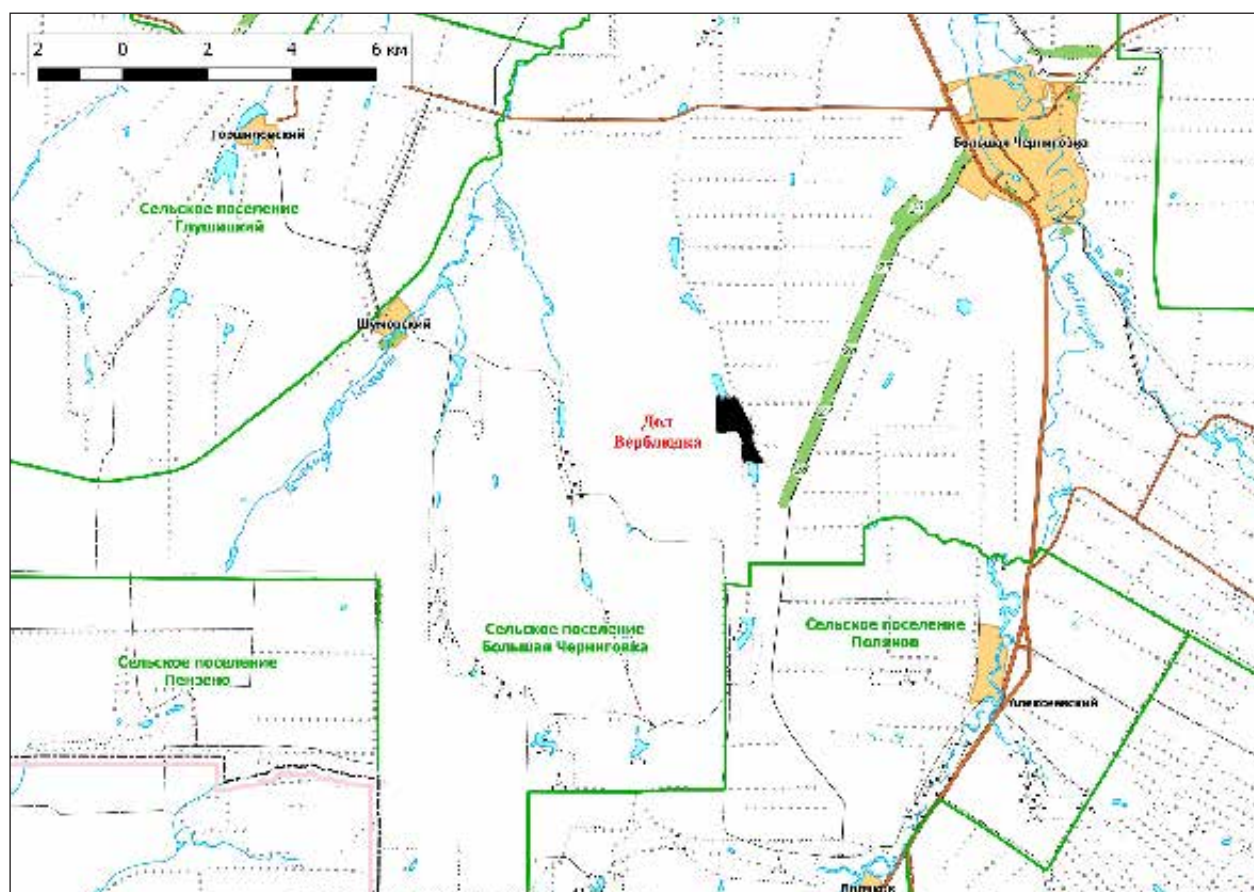
и животных, занесенных в Красную книгу Самарской области: касатик низкий, желтоцвет весенний, тюльпан Шренка, желтоцвет волжский, астрагал длинноножковый, солодка голая, смолоносица (ферула) каспийская, котовник украинский, валериана клубненосная. Гомфосферия апонская. Пустельга степная, журавль-красавка.

### Природные особенности ООПТ:

Центральная часть типичной сыртовой балки, включающая русло временного водотока и примыкающие пологие склоны, занятые степными растительными сообществами. В средней части памятника природы расположен пруд. Флора ООПТ включает более 200 видов высших сосудистых растений.

Негативное воздействие на ООПТ (факторы и угрозы): выпас скота, охота, возможны пожары.

Земли в составе ООПТ: земли сельскохозяйственного назначения.





**Общий режим охраны и использования ООПТ:**

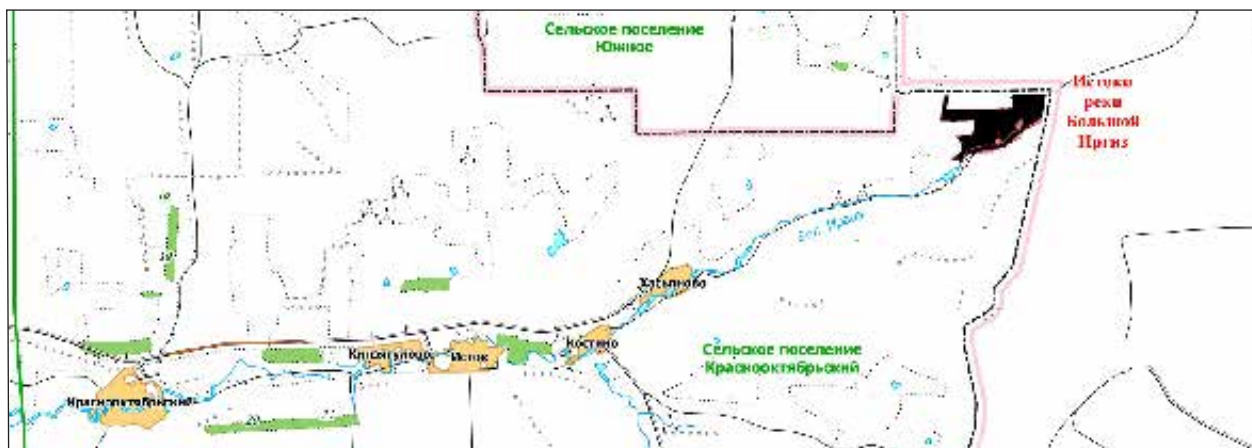
1. На территории памятника природы запрещается (не допускается) деятельность, влекущая за собой нарушение сохранности памятника природы, в частности:

- распашка земель и иные агротехнические и лесохозяйственные работы (включая коренное и частичное улучшение кормовых угодий), связанные с нарушением целостности почвенного покрова, за исключением работ, необходимых для борьбы с пожарами, при отсутствии альтернативных способов борьбы;
- строительство (включая капитальную перестройку) хозяйственных и жилых объектов, зданий и сооружений, магистральных автомобильных дорог, временных дорог, железных дорог, трубопроводов, линий электропередачи и других линий коммуникаций;
- выпас мелкого рогатого скота;
- содержание свиней за пределами населенных пунктов;
- проведение рубок лесных насаждений, за исключением случаев, указанных в пункте 2;
- заготовка гражданами древесины для собственных нужд;
- размещение летних лагерей скота, летних доек, мест водопоя скота;
- устройство свалок, складирование и захоронение отходов;
- мелиоративные работы, гидростроительство, регулирование стока;
- промысловая, любительская и спортивная охота, а также размещение и строительство охотохозяйственных объектов;
- заготовка недревесных лесных ресурсов, пищевых лесных ресурсов и сбор лекарственных растений, за исключением случаев, указанных в пункте 2;
- осуществление деятельности по выращиванию лесных плодовых, ягодных, декоративных растений, лекарственных растений, создание лесных плантаций и лесных полос;

- использование токсичных химических препаратов для охраны и защиты лесов и сельскохозяйственных угодий;
- складирование, хранение, перевалка, уничтожение пестицидов, агрохимикатов, химических препаратов иного назначения и горюче-смазочных материалов;
- разведка и добыча полезных ископаемых;
- сжигание порубочных остатков, пожнивных остатков на полях, иное использование огня в хозяйственных целях;
- передвижение транспорта и сельскохозяйственных машин вне дорог, за исключением передвижения, необходимого для обеспечения установленного режима памятника природы.

2. На территории памятника природы разрешаются при условии ненанесения ущерба охраняемым природным комплексам:

- свободное посещение территории гражданами;
- сбор гражданами для собственных нужд недревесных лесных ресурсов, пищевых лесных ресурсов, лекарственных растений;
- сенокошение;
- выпас лошадей;
- выпас крупного рогатого скота;
- размещение пастбищ;
- использование в охотничьем хозяйстве территории памятника природы в качестве воспроизводственного участка;
- проведение биотехнических мероприятий, направленных на поддержание и увеличение численности отдельных видов животных;
- проведение ухода за существующими лесными полосами, включая рубки ухода и санитарные рубки;
- устройство экологических троп, проведение образовательных мероприятий.





Кадастровое дело № 75

## Памятник природы регионального значения «Истоки реки Большой Иргиз»

Дата создания: 03.11.1987.

### Нормативная основа функционирования ООПТ

Решение исполнительного комитета Куйбышевского областного Совета народных депутатов от 03.11.1987 № 386 «Об утверждении природных объектов области государственными памятниками природы местного значения».

Постановление Правительства Самарской области от 22.12.2010 № 657 «Об утверждении положений об особо охраняемых природных территориях регионального значения».

Общая площадь ООПТ: 204,5 га.

Расположен в границах сельского поселения Краснооктябрьский, 1 км восточнее с. Щелково.

**Перечень основных объектов охраны:** истоки реки; сухие ксерофитноразнотравно-дерновиннозлаковые степи; места обитания видов растений и животных, занесенных в Красную книгу Самарской области: хвойник двухколосковый, лук привлекательный, рябчик малый, гусиный лук луковичный, тюльпан Биберштейна, тонконог жестколистный, касатик низкий, бурачок ленский, клоповник воронцелистный, гвоздика узколепестная, пустынная Корина, курчавка кустарниковая, желтоцвет весенний, лютик многокорневой, астрагал рогоплодный, астрагал длинноножковый, астрагал волжский, солодка голая, кермек каспийский, пушистоспайник длиннолистный, смолоносица (ферула) татарская, триния щетиноволосая, онома разноцветная, головчатка уральская,

наголоватка Эверсмманна, подорожник соляной, вощеник ветвистый, лук тюльпанолистный, тюльпан Шренка, лютик многокорневой, желтоцвет волжский, астрагал бороздчатый, астрагал украинский, наяда большая, палимбия тургайская, смолоносица (ферула) каспийская, вех ядовитый, риндера четырехщитковая, подорожник наибольший, валериана клубненосная; шмель пластинчатозубый, гадюка восточная степная.

### Природные особенности ООПТ:

В пределах памятника природы долина начинается неглубоко врезанной пологосклонной балкой без постоянного водотока. В первом ее расширении устроен пруд. Ниже плотины около 1,5 км тянется непрерывная лента уремы. Сыртовые склоны (особенно правого борта) покрыты ксерофитной разнотравнодерновиннозлаковой степью разной степени нарушенности (депрессии) и разновозрастными, но достаточно старыми залежами (вероятно после посевов многолетних трав).

**Негативное воздействие на ООПТ (факторы и угрозы):** выпас скота, охота, возможны пожары. Пруд является местом отдыха и любительской рыбной ловли местного населения. Через территорию вдоль по долине проходит используемая грунтовая дорога.

**Земли в составе ООПТ:** земли сельскохозяйственного назначения.

### Общий режим охраны и использования ООПТ:

Режим особой охраны памятника природы полностью соответствует приведенному в Кадастровом деле №74 Памятник природы регионального значения «Дол «Верблюдка».

Кадастровое дело № 76

## Памятник природы регионального значения «Каменные лога № 1,2,3»

Дата создания: 03.11.1987.

### Нормативная основа функционирования ООПТ:

Решение исполнительного комитета Куйбышевского областного Совета народных депутатов от 03.11.1987

№ 386 «Об утверждении природных объектов области государственными памятниками природы местного значения».

Постановление Правительства Самарской области от 23.12.2009 № 722 «Об утверждении Положений об особо охраняемых природных территориях регионального значения».

Постановление Правительства Самарской области от 13.09.2013 № 478 «О внесении изменений в постановление Правительства Самарской области от 31.12.2009 № 722 «Об утверждении положений о памятниках природы регионального значения».

**Общая площадь ООПТ: 35,29 га.**

**Расположен** в границах сельского поселения Краснооктябрьский, в 40 км на восток от р. ц. Б. Черниговка, 3,5 км на север от пос. Краснооктябрьский

**Перечень основных объектов охраны:** осиновые колки в верховьях логов, опушенный комплекс, разнотравно-типчаково-ковыльные степи; места обитания видов растений и животных, занесенных в Красную книгу Самарской области: тюльпан Биберштейна, касатик низкий, желтоцвет волжский, солодка голая, астрагал длинноножковый, астрагал Гельма, котовник украинский, валериана клубненосная, риндера четырехщетиноквая, хвойник двухколосковый, рябчик русский, лук тюльпанолистный, тюльпан Шренка, птицемлечник Фишера, шпажник тонкий, пустынноца Корина, гвоздика узколепестная, астрагал волжский, астрагал украинский, молочай волнистый, подорожник наибольший, триния щетиноволосая, смолоносица (ферула) татарская, смолоносица (ферула) каспийская, палимбия тургайская, пастернак Клауса, углостебельник высокий; шипоноско черная, коровка Лихачева, слоник острокрылый, деутолеон линеатус, сколия степная, сколия четырехточечная, пчелоплотник обыкновенная.

**Природные особенности ООПТ:**

Памятником природы являются три лога второго порядка, образовавшихся в правом борту крупного лога, открывающегося устьем в долину р. Б. Иргиз около п. Краснооктябрьский. Экспозиция склонов восточная со степными и луговыми сообществами, в верховьях логов размещаются осиновые колки. Высота деревьев достигает 14–18 м, в подлеске — бересклет бородавчатый, жимолость татарская, жостер слабительный.

**Негативное воздействие на ООПТ (факторы и угрозы):** выпас скота, рекреация, возможны низовые пожары.

**Земли в составе ООПТ:** земли сельскохозяйственного назначения.

**Общий режим охраны и использования ООПТ:**

1. На территории памятника природы запрещается (не допускается) деятельность, влекущая за собой нарушение сохранности памятника природы, в частности:

- распашка земель и иные агротехнические и лесохозяйственные работы, связанные с нарушением целостности почвенного покрова;
- строительство и эксплуатация хозяйственных и жилых объектов, строительство зданий и сооружений, строительство магистральных автомобильных дорог, временных дорог, железных дорог, трубопроводов, линий электропередачи и других линий коммуникаций;
- устройство свалок, складирование и захоронение отходов;
- мелиоративные работы, гидростроительство, зарегулирование стока;
- все виды рубок в байрачных лесах и прочих лесных насаждениях;
- вырубка сухостоя, сбор валежника;
- размещение летних лагерей скота, летних доек, мест водопоя скота;
- выпас мелкого рогатого скота;
- промысловая, любительская и спортивная охота, а также размещение и строительство охотохозяйственных объектов;
- заготовка недревесных лесных ресурсов, пищевых лесных ресурсов и сбор лекарственных растений, за исключением случаев, указанных в пункте 2;
- осуществление деятельности по выращиванию лесных плодовых, ягодных, декоративных растений, лекарственных растений, создание лесных плантаций и их эксплуатация;
- использование токсичных химических препаратов для охраны и защиты лесов и сельскохозяйственных угодий;
- складирование, хранение, перевалка, уничтожение пестицидов, агрохимикатов, химических препаратов иного назначения и горюче-смазочных материалов;
- разведка и добыча полезных ископаемых;
- сжигание порубочных остатков, пожнивных остатков на полях, иное использование огня в хозяйственных целях, за исключением случаев, указанных в пункте 2;
- передвижение транспорта вне дорог, за исключением передвижения, необходимого для обеспечения установленного режима памятника природы.

2. На территории памятника природы разрешаются при условии ненанесения ущерба охраняемым природным комплексам:

- свободное посещение территории гражданами;
- сбор гражданами для собственных нужд недревесных лесных ресурсов, пищевых лесных ресурсов, лекарственных растений;
- сенокосение и вывоз сена колесным транспортом;
- пчеловодство;

- применение нетоксичных средств борьбы с вредителями сельского и лесного хозяйства (феромонов, энтомофагов) в случае, когда рассчитанный ущерб охраняемым природным комплексам от применения этих средств ниже рассчитанного ущерба охраняемым природным комплексам от болезней или вредителей лесного и сельского хозяйства, при выполнении следующих требований:

- а) обработка только наземным методом;
- б) проведение всех подготовительных операций (хранение, перевалка химических препаратов) за пределами территории памятника природы;

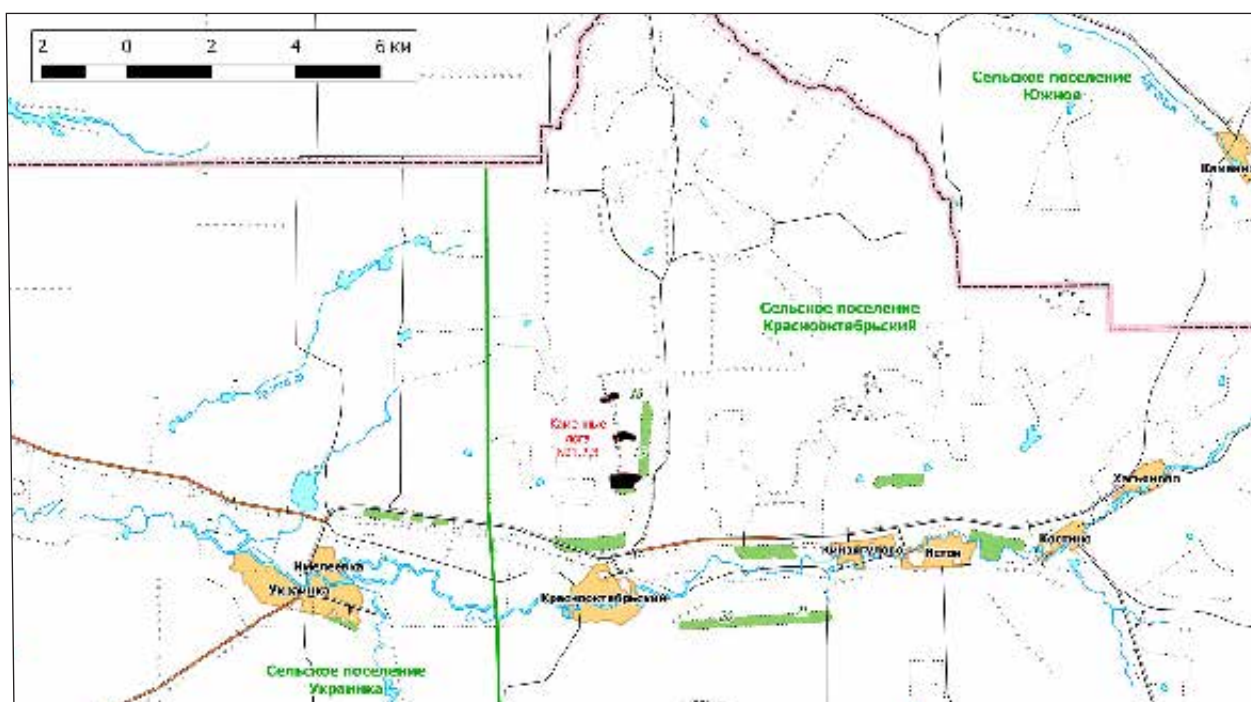
- ограниченное использование огня в целях борьбы с лесными и степными пожарами методом встречного

или предварительного пала при выполнении следующих требований:

- а) наличие на местности достаточных сил и средств пожаротушения;
- б) в период с 20 апреля по 30 сентября включительно допускается только проведение встречного пала в ситуации тушения уже возникшего неконтролируемого пожара, проведение предварительного пала допускается только в период с 1 октября по 19 апреля;

- проведение биотехнических мероприятий, направленных на поддержание и увеличение численности отдельных видов животных;

- устройство экологических троп, проведение образовательных мероприятий



Кадастровое дело № 77

### Памятник природы регионального значения «Кошкинская балка»

Дата создания: 03.11.1987.

#### Нормативная основа функционирования ООПТ

Решение исполнительного комитета Куйбышевского областного Совета народных депутатов от 03.11.1987 № 386 «Об утверждении природных объектов области государственными памятниками природы местного значения».

Постановление Правительства Самарской области от 22.12.2010 № 657 «Об утверждении положений об особо охраняемых природных территориях регионального значения».

Общая площадь ООПТ: 319,7 га.

Расположен в границах сельского поселения Поляков, в 3-х км восточнее п. Кошкино.

Перечень основных объектов охраны: степной природный комплекс; места обитания видов растений и животных,

занесенных в Красную книгу Самарской области: лук привлекательный, смолоносица (ферула) каспийская, смолоносица (ферула) татарская, триния щетиноволосая, оносма разноцветная, камфоросма джунгарская, астрагал длинноножковый, солодка голая, касатик низкий, тюльпан Биберштейна, хвойник двухколосковый, лук тюльпанолистный, лютик многокорневой, астрагал украинский, пастернак Клауса, кермек полукустарничковый, палимбия тургайская, валериана клубненосная.

#### Природные особенности ООПТ:

Типичная степная балка, ограниченная распаханными водоразделами. Разнотравно-типчаково-ковыльные степи по склонам балки, по днищу на наносных солонцовых

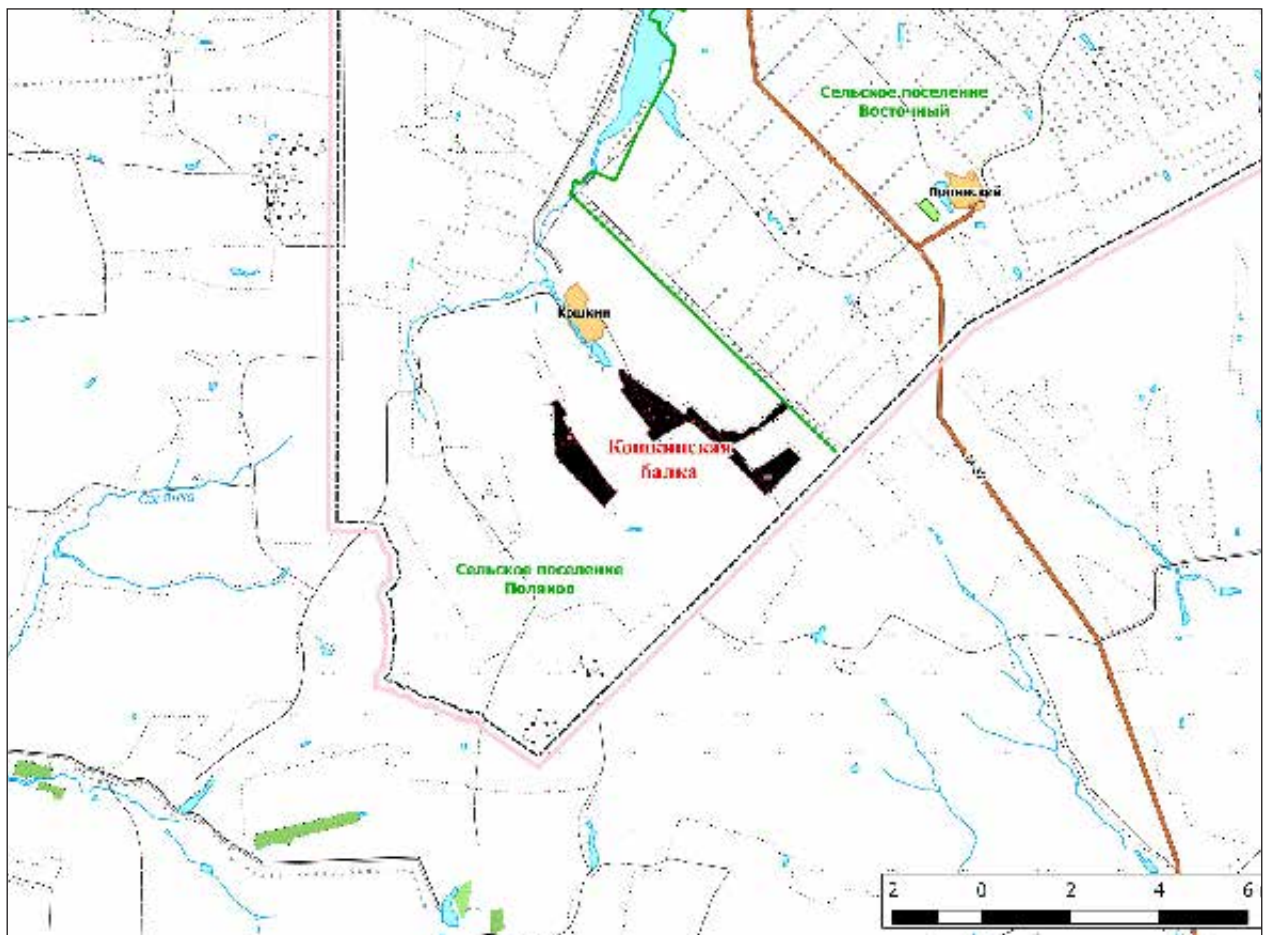
почвах растут полыни и разнотравье. Здесь обитает крупная популяция сурка байбака.

**Негативное воздействие на ООПТ (факторы и угрозы):** выпас скота, охота, возможны пожары.

**Земли в составе ООПТ:** земли сельскохозяйственного назначения.

#### Общий режим охраны и использования ООПТ:

Режим особой охраны памятника природы полностью соответствует приведенному в Кадастровом деле №74 Памятник природы регионального значения «Дол «Верблюдка».





Кадастровое дело № 108

## **Памятник природы регионального значения «Сестринские окаменелости»**

**Дата создания: 14.06.1989.**

### **Нормативная основа функционирования ООПТ:**

Решение Исполнительного комитета Куйбышевского областного Совета народных депутатов от 14.06.1989 № 201 «Об отнесении природных объектов области к государственным памятникам природы местного значения».

Постановление Правительства Самарской области от 23.12.2009 № 722 «Об утверждении Положений об особо охраняемых природных территориях регионального значения».

Постановление Правительства Самарской области от 13.09.2013 № 478 «О внесении изменений в постановление Правительства Самарской области от 31.12.2009 № 722 «Об утверждении положений о памятниках природы регионального значения».

**Общая площадь ООПТ: 255,66 га.**

**Расположен** 4 км на северо-восток с. Сестры.

**Перечень основных объектов охраны:** палеонтологический комплекс; каменистая степь на склоне; места обитания видов растений и животных, занесенных в Красную книгу Самарской области: смолоносица (ферула) татарская, триния щетиноволосая, онома разноцветная, камфоросма джунгарская, молочай волнистый, астрагал длинноножковый, солодка голая, касатик низкий, тюльпан Геснера; сцелифрон пелопей, мастак теплолюбивый.

### **Природные особенности ООПТ:**

Правый коренной берег р. Сестра. В том числе, бровка водораздела, склон, подножие склона и береговая линия, подмываемая руслом реки. Геологические обнажения карбонатных пород юрской системы с ядрами и отпечатками морской фауны сохранились вдоль русла реки. Данные обнажения перекрываются продуктами поверхностного смыва (почва, почвообразующие породы) с вышележащего склона. Поддержание режима особой охраны памятника природы минимизирует процесс поверхностного смыва. Склон занят каменистой степью с преобладанием типчаково-ковыльных ассоциаций, по днищу ложбин, спускающихся по склону,

распространены разнотравно-злаковые растительные группировки.

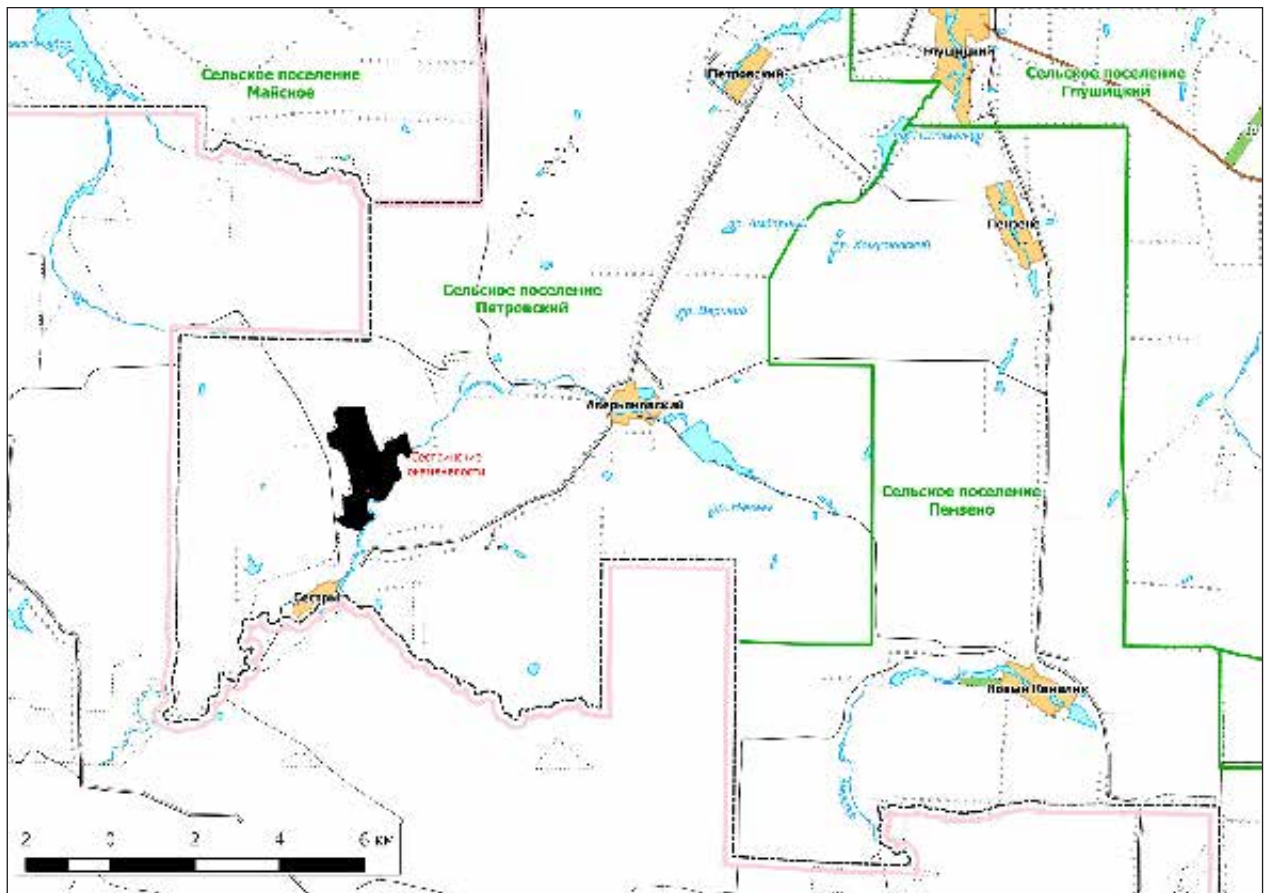
**Негативное воздействие на ООПТ (факторы и угрозы):** выпас скота, охота на сурка-байбака, возможны пожары.

**Земли в составе ООПТ:** земли сельскохозяйственного назначения.

### **Общий режим охраны и использования ООПТ:**

1. На территории памятника природы запрещается (не допускается) деятельность, влекущая за собой нарушение сохранности памятника природы, в частности:

- распашка земель и иные агротехнические и лесохозяйственные работы, связанные с нарушением целостности почвенного покрова;
- строительство и эксплуатация хозяйственных и жилых объектов, строительство зданий и сооружений, строительство магистральных автомобильных дорог, временных дорог, железных дорог, трубопроводов, линий электропередачи и других линий коммуникаций;
- устройство свалок, складирование и захоронение отходов;
- мелиоративные работы, гидростроительство, зарегулирование стока;
- размещение летних лагерей скота, летних доек, мест водопоя скота;
- выпас мелкого рогатого скота;
- промысловая, любительская и спортивная охота, а также размещение и строительство охотохозяйственных объектов;
- заготовка недревесных лесных ресурсов, пищевых лесных ресурсов и сбор лекарственных растений, за исключением случаев, указанных в пункте 2;
- осуществление деятельности по выращиванию лесных плодовых, ягодных, декоративных растений, лекарственных растений, создание лесных плантаций и их эксплуатация;
- использование токсичных химических препаратов для охраны и защиты лесов и сельскохозяйственных угодий;
- складирование, хранение, перевалка, уничтожение пестицидов, агрохимикатов, химических препаратов иного назначения и горюче-смазочных материалов;
- разведка и добыча полезных ископаемых;
- сжигание порубочных остатков, пожнивных остатков на полях, иное использование огня в хозяйственных целях, за исключением случаев, указанных в пункте 2;



- передвижение транспорта вне дорог, за исключением передвижения, необходимого для обеспечения установленного режима памятника природы.
2. На территории памятника природы разрешаются при условии ненанесения ущерба охраняемым природным комплексам:
- свободное посещение территории гражданами;
  - сбор гражданами для собственных нужд недревесных лесных ресурсов, пищевых лесных ресурсов, лекарственных растений;
  - сенокошение и вывоз сена колесным транспортом;
  - пчеловодство;
  - применение нетоксичных средств борьбы с вредителями сельского и лесного хозяйства (феромонов, энтомофагов) в случае, когда рассчитанный ущерб охраняемым природным комплексам от применения этих средств ниже рассчитанного ущерба охраняемым природным комплексам от болезней или вредителей лесного и сельского хозяйства, при выполнении следующих требований:
    - а) обработка только наземным методом;
    - б) проведение всех подготовительных операций (хранение, перевалка химических препаратов) за пределами территории памятника природы;
  - ограниченное использование огня в целях борьбы с лесными и степными пожарами методом встречного или предварительного пала при выполнении следующих требований:
    - а) наличие на местности достаточных сил и средств пожаротушения;
    - б) в период с 20 апреля по 30 сентября включительно допускается только проведение встречного пала в ситуации тушения уже возникшего неконтролируемого пожара, проведение предварительного пала допускается только в период с 1 октября по 19 апреля;
  - проведение биотехнических мероприятий, направленных на поддержание и увеличение численности отдельных видов животных;
  - устройство экологических троп, проведение образовательных мероприятий.

Кадастровое дело № 78

## Памятник природы регионального значения «Урочище «Мулин Дол»

Дата создания: 03.11.1987.

### Нормативная основа функционирования ООПТ:

Решение исполнительного комитета Куйбышевского областного Совета народных депутатов от 03.11.1987 № 386 «Об утверждении природных объектов области государственными памятниками природы местного значения».

Постановление Правительства Самарской области от 22.12.2010 № 657 «Об утверждении положений об особо охраняемых природных территориях регионального значения».

Распоряжение Губернатора Самарской области от 20 июня 2017 года №367-р «О создании охранных зон памятников природы регионального значения».

Общая площадь ООПТ: 5090,02 га.

Площадь охранной зоны ООПТ: 3464,22 га

Расположен в границах сельского поселения Краснооктябрьский между поселками Костино и Верхние Росташы.

**Перечень основных объектов охраны:** степной природный комплекс, наибольшую ценность представляет плакорный степной участок Росташинско-Иргизского сырта; байрачные колковые леса, места обитания видов растений и животных, занесенных в Красную книгу Самарской области: лук привлекательный, смолоносица (ферула) каспийская, смолоносица (ферула) татарская, триния щетиноволосая, оносма разноцветная, камфоросма джунгарская, астрагал длинноножковый, солодка голая, касатик низкий, тюльпан Биберштейна, желтоцвет волжский, хвойник двухколосковый, кермек каспийский, тонконог жестколистный, тюльпан Шренка, ковыль перистый, ломкоколосник ситниковый, лук тюльпанолистный, птицемлечник Фишера, тюльпан Биберштейна, спаржа индерская, спаржа Палласа, рябчик малый, рябчик русский, шпажник тонкий, камфоросма монпельйская, пуштыница Корина, гвоздика узколепестная, резуховидка стрелолистная, клоповник воронцелистный, лютик многокорневой, желтоцвет весенний, астрагал бороздчатый, астрагал волжский, астрагал рогоплодный, астрагал темирский, копеечник Разумовского, пушистоспайник длиннолистный, пастернак Клауса, молочай волнистый, палимбия тургайская, углостебельник высокий, подорожник

наибольший, подорожник солончаковый, риндера четырёхщитковая, котовник украинский, валериана клубненосная, полынь малоцветковая, наголоватка Ледебура; дыбка степная, простемма кроваво-красная, коровка Лихачева, листоед сутуралис, шипоноска черная, тимарха чернотелкообразная, деутолеон линеатус, пчелоплотник обыкновенная, бражник прозерпина, голубянка угольная, медведица Маннергейма, древоточец трипс, древоточец беловатый, дитомус калидонский, мегистопус желторогий, аскалаф пестрый, слоник острокрылый, омиас бородавчатый, шмель пластинчатозубый, шмель моховой, филин, орел могильник, степной орел, журавль красавка, огарь, тиркушка степная, стрепет.

### Природные особенности ООПТ:

Типичный сыртовой водораздел — плосковершинная увалистая возвышенность с глубоким расчленением (перепад высот до 86 м), имеющая ступенчатые склоны, обычно прямого или вогнутого профиля. В балках выражены оползневые процессы и формы обычного склонового генезиса и флювиальный рельеф по днищам. Склоны покрыты степными и луговыми сообществами, в верховьях долов распространены осиновые колки.

Памятник природы является рефугиумом для представителей флоры и фауны, происходит пополнение упадочных местообитаний соседних антропогенно преобразованных территорий.

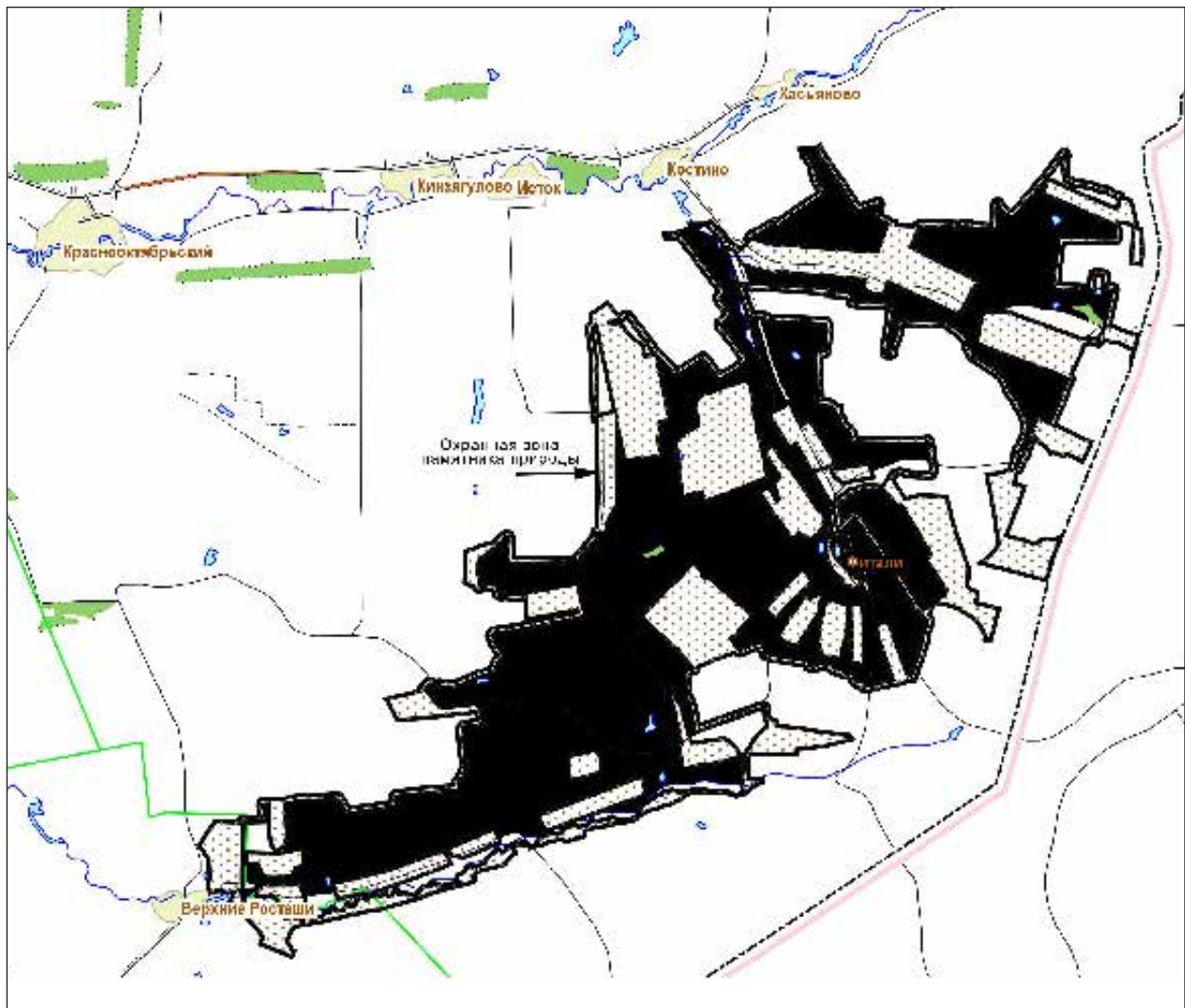
**Негативное воздействие на ООПТ (факторы и угрозы):** охота, пожары.

**Земли в составе ООПТ:** земли сельскохозяйственного назначения.

### Общий режим охраны и использования ООПТ:

1. На территории памятника природы запрещается (не допускается) деятельность, влекущая за собой нарушение сохранности памятника природы, в частности:

- распашка земель и иные агротехнические и лесохозяйственные работы (включая коренное и частичное улучшение кормовых угодий), связанные с нарушением целостности почвенного покрова, за исключением работ, необходимых для борьбы с пожарами, при отсутствии альтернативных способов борьбы;
- строительство (включая капитальную перестройку) хозяйственных и жилых объектов, зданий и сооружений, магистральных автомобильных дорог, временных дорог, железных дорог, трубопроводов, линий электропередачи и других линий коммуникаций;



- содержание свиней за пределами населенных пунктов;
  - проведение рубок лесных насаждений, за исключением случаев, указанных в пункте 2;
  - заготовка гражданами древесины для собственных нужд;
  - устройство свалок, складирование и захоронение отходов;
  - мелиоративные работы, гидростроительство, зарегулирование стока;
  - промысловая, любительская и спортивная охота, а также размещение и строительство охотохозяйственных объектов;
  - заготовка недревесных лесных ресурсов, пищевых лесных ресурсов и сбор лекарственных растений, за исключением случаев, указанных в пункте 2;
  - осуществление деятельности по выращиванию лесных плодовых, ягодных, декоративных растений, лекарственных растений, создание лесных плантаций и лесных полос;
  - использование токсичных химических препаратов для охраны и защиты лесов и сельскохозяйственных угодий;
  - складирование, хранение, перевалка, уничтожение пестицидов, агрохимикатов, химических препаратов иного назначения и горюче-смазочных материалов;
  - разведка и добыча полезных ископаемых;
  - сжигание порубочных остатков, пожнивных остатков на полях, иное использование огня в хозяйственных целях;
  - передвижение транспорта и сельскохозяйственных машин вне дорог, за исключением передвижения, необходимого для обеспечения установленного режима памятника природы.
2. На территории памятника природы разрешаются при условии ненанесения ущерба охраняемым природным комплексам:
- свободное посещение территории гражданами;



- сбор гражданами для собственных нужд недревесных лесных ресурсов, пищевых лесных ресурсов, лекарственных растений;
- сенокошение;
- выпас скота;
- размещение летних лагерей скота, летних доек, мест водопоя скота;
- размещение пасек;
- использование в охотничьем хозяйстве территории памятника природы в качестве воспроизводственного участка;
- проведение биотехнических мероприятий, направленных на поддержание и увеличение численности отдельных видов животных;
- устройство экологических троп, проведение образовательных мероприятий.

3. На территории охранной зоны памятника природы запрещается (не допускается) деятельность, влекущая за собой нарушение сохранности памятника природы, в частности:

- строительство и эксплуатация хозяйственных и жилых объектов, строительство зданий и сооружений, возведение временных строений и сооружений, строительство магистральных автомобильных дорог, временных дорог, железных дорог, трубопроводов, линий электропередачи и других коммуникаций;
- устройство свалок, складирование и захоронение отходов;
- хранение и применение ядохимикатов, удобрений, химических реагентов, горюче-смазочных материалов и

- других опасных для объектов животного мира и среды их обитания материалов, сырья и отходов производства без осуществления мер, гарантирующих предотвращение заболеваний и гибели объектов животного мира, ухудшения среды их обитания, допускается применение удобрений и пестицидов при проведении агротехнических мероприятий на пахотных угодьях;
- складирование, хранение, перевалка, уничтожение пестицидов, агрохимикатов, химических препаратов иного назначения и горюче-смазочных материалов;
- изменение назначения сельскохозяйственных угодий с кормовых на пахотные, распашка целинных земель;
- разведка и добыча полезных ископаемых;
- гидромелиоративные работы, гидростроительство.

4. На территории охранной зоны памятника природы разрешаются:

- обслуживание, ремонт и реконструкция трубопроводов, линий электропередачи и других линейных объектов, введенных в эксплуатацию до утверждения границ и режима охранной зоны;
- выполнение сельскохозяйственных работ, включая распашку существующих пахотных угодий, сенокошение, выпас скота;
- свободное посещение гражданами;
- осуществление охотхозяйственной деятельности;
- проведение истребительных мероприятий по предотвращению вспышек численности саранчи.

Кадастровое дело № 2

### **Памятник природы регионального значения «Участок типчаково-ковыльной целинной степи»**

**Дата создания:** 25.09.1967.

#### **Нормативная основа функционирования ООПТ:**

Решение исполнительного комитета Куйбышевского областного Совета депутатов трудящихся от 25.09.1967 № 566 «Об охране природы типичных ландшафтов и памятников природы в области».

Постановление Правительства Самарской области от 16.12.2013 №768 «Об утверждении положений об особо охраняемых природных территориях регионального значения»

**Общая площадь ООПТ: 931,95 га.**

**Расположен** в границах муниципального района Большечерниговский Самарской области, в 3-х км на северо-запад от п. Восточный.

**Перечень основных объектов охраны:** степной природный комплекс; места обитания видов растений и животных, занесенных в Красную книгу Самарской обла-

сти: касатик низкий, тюльпан Биберштейна, желтоцвет волжский, ковыль перистый, астрагал волжский, тюльпан Шренка, птицемлечник Фишера, гвоздика узколепестная, астрагал длинноножковый, молочай волнистый, триния щетиноволосая, смолоносица (ферула) каспийская, смолоносица (ферула) татарская, пастернак Клауса, котовник украинский, валериана клубненосная; оса пальмодегс восточный.

#### Природные особенности ООПТ:

Типичная сыртовая балка, включающая русло временного водотока и примыкающие пологие склоны, занятые степными растительными сообществами, преимущественно сухими типчаково-ковыльными и разнотравно-типчаково-ковыльными. В центральной части памятника природы расположен пруд.

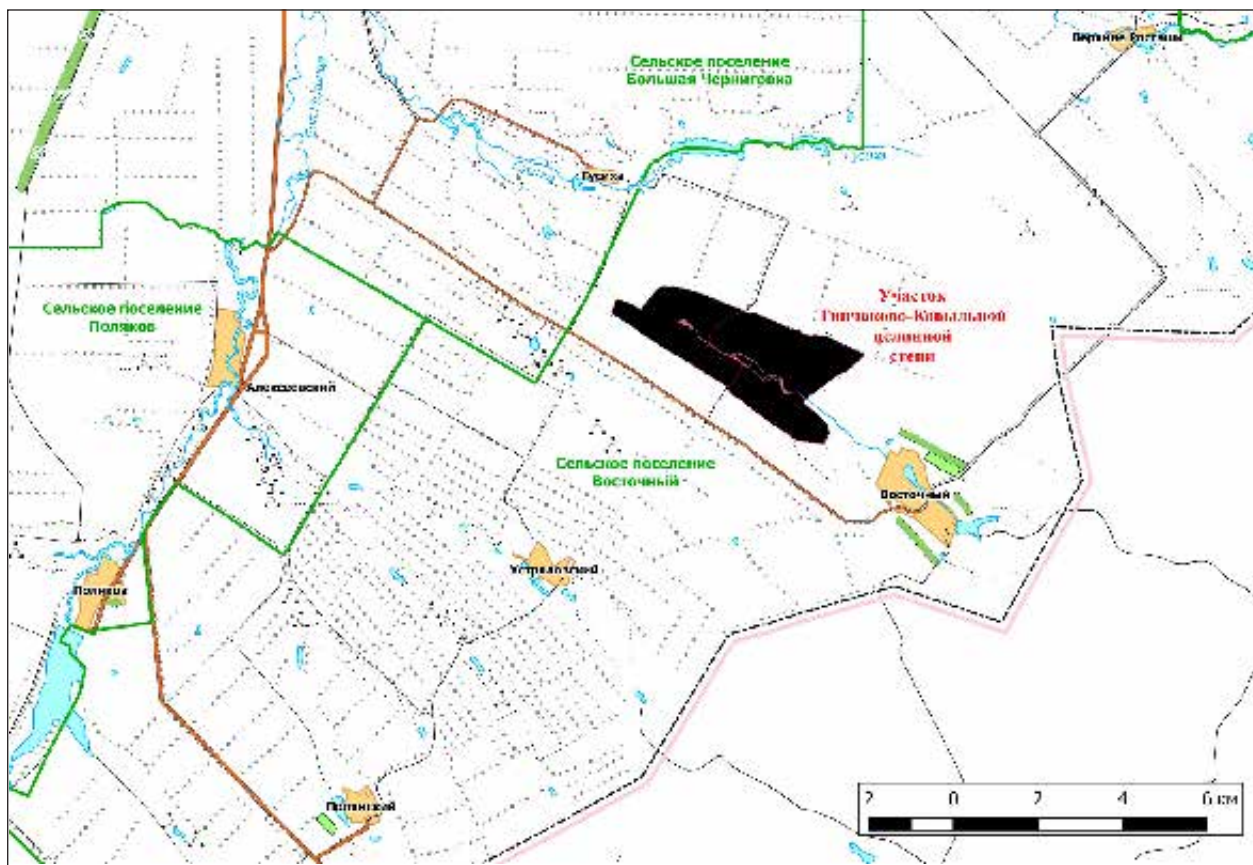
**Негативное воздействие на ООПТ (факторы и угрозы):** выпас скота, охота, возможны пожары.

**Земли в составе ООПТ:** земли сельскохозяйственного назначения.

#### Общий режим охраны и использования ООПТ:

1. На территории памятника природы запрещается (не допускается) деятельность, влекущая за собой нарушение сохранности памятника природы, в частности:

- распашка земель и иные агротехнические и лесохозяйственные работы, связанные с нарушением целостности почвенного покрова;
- строительство и эксплуатация хозяйственных и жилых объектов, строительство зданий и сооружений, возведение временных строений и сооружений, строительство магистральных автомобильных дорог, временных дорог, железных дорог, трубопроводов, линий электропередачи и других коммуникаций;
- устройство свалок, складирование и захоронение отходов;
- размещение летних лагерей скота, летних доек, мест водопоя скота;
- выпас мелкого рогатого скота;
- промысловая, любительская и спортивная охота с 1 апреля по 30 сентября;
- заготовка недревесных лесных ресурсов, пищевых лесных ресурсов и сбор лекарственных растений, за исключением случаев, указанных в пункте 2. настоящего Положения;



- осуществление деятельности по выращиванию лесных плодовых, ягодных, декоративных растений, лекарственных растений, создание лесных плантаций и их эксплуатация;
  - использование токсичных химических препаратов для охраны и защиты лесов и сельскохозяйственных угодий;
  - складирование, хранение, перевалка, уничтожение пестицидов, агрохимикатов, химических препаратов иного назначения и горюче-смазочных материалов;
  - разведка и добыча полезных ископаемых;
  - мелиоративные работы, гидростроительство, зарегулирование стока;
  - сжигание порубочных остатков, пожнивных остатков;
  - передвижение транспорта вне дорог, за исключением передвижения, необходимого для обеспечения установленного режима памятника природы.
2. На территории памятника природы разрешаются при условии ненанесения ущерба охраняемым природным комплексам:
- свободное посещение территории гражданами;
  - сбор гражданами для собственных нужд недревесных лесных ресурсов, пищевых лесных ресурсов, лекарственных растений;
  - сенокошение и вывоз сена колесным транспортом;
  - пчеловодство;
  - применение нетоксичных средств борьбы с вредителями сельского и лесного хозяйства (феромонов, энтомофагов) в случае, когда рассчитанный ущерб охраняемым природным комплексам от применения этих средств ниже рассчитанного ущерба охраняемым природным комплексам от болезней или вредителей лесного и сельского хозяйства, при выполнении следующих требований:
    - а) *обработка только наземным методом;*
    - б) *проведение всех подготовительных операций (хранение, перевалка химических препаратов) за пределами территории памятника природы;*
  - деятельность по охране лесов от пожаров;
  - проведение биотехнических мероприятий, направленных на поддержание и увеличение численности отдельных видов животных.

Кадастровое дело № 215

## Памятник природы регионального значения «Костинские лога»

Дата создания: 07.11.2017.

### Нормативная основа функционирования ООПТ:

Постановление Правительства Самарской области от 07.11.2017 №702 «Об образовании особо охраняемой природной территории - памятника природы регионального значения «Костинские лога»..

Общая площадь ООПТ: 1763,7 га.

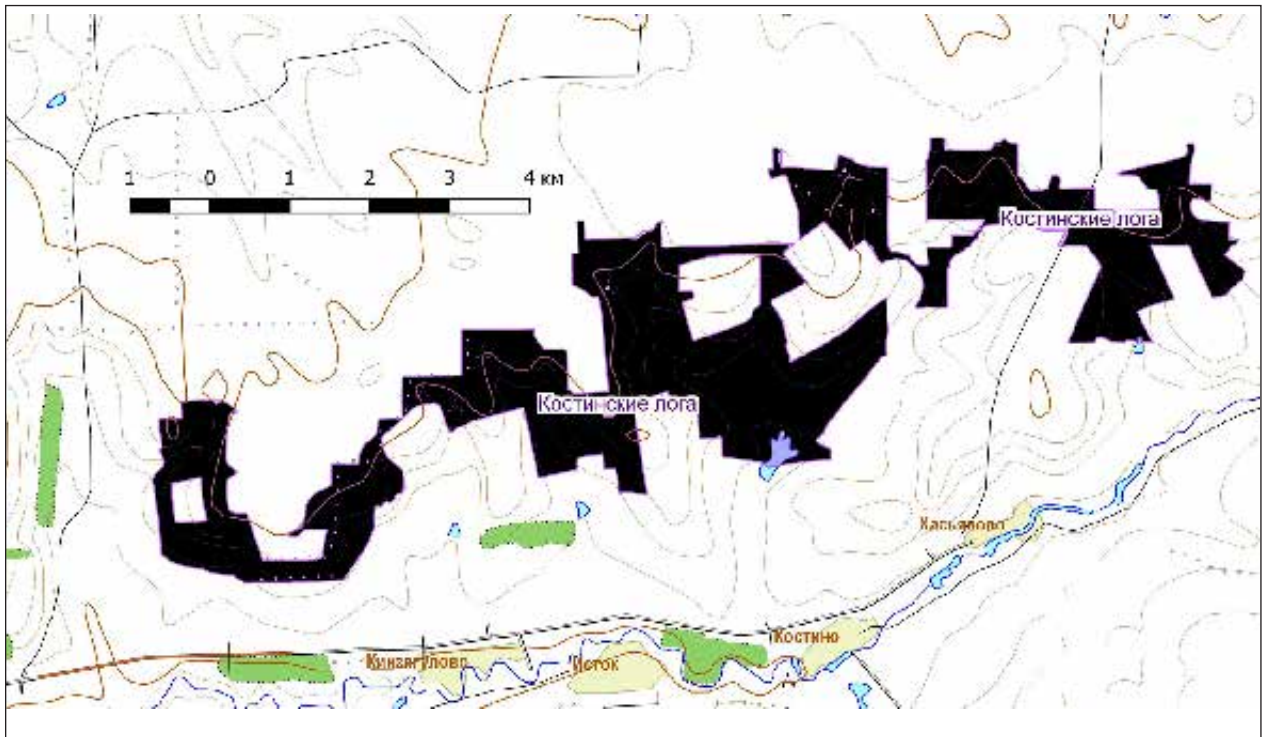
**Расположен** в границах сельского поселения Краснооктябрьский, в 45 км на восток от р. ц. Б. Черниговка, 4 км на север от пос. Костино.

**Перечень основных объектов охраны:** осиновые колки в верховьях логов, опушенный комплекс, разнотравно-типчаково-ковыльные степи; места обитания видов растений и животных, занесенных в Красную книгу Самарской области: тюльпан Биберштейна, астрагал бороздчатый, астрагал волжский, астрагал длинноногий, астрагал украинский,

валериана клубненосная, вьюнок линейчатый, гвоздика узколепестная, головчатка уральская, желтоцвет волжский, касатик низкий, кендырь сарматский, ковыль красивейший, ковыль перистый, котовник украинский, ломкоколосник ситниковый, лук привлекательный, лук тюльпанолистный, льнянка неплющевая, мытник мохнатоколосый, онома разноцветная, палимбия тургайская, пастернак Клауса (малабайла пахучая), подорожник Корнута, подорожник наибольший, подорожник солончаковый, птицемлечник Фишера, пустынная Корина, пушистоспайник длиннолистный, риндера четырехщитковая, рябчик русский, рябчик шахматовидный, солодка голая, спаржа Палласа, тонконог жестколистный, триния щетинистоволосая, ферула каспийская, ферула татарская, хвойник двухколосковый, шпажник тонкий; скрытоглав светлоспинный, шмель пластинчатозубый, пчела-плотник обыкновенная, филин, степной орел.

### Природные особенности ООПТ:

Памятником природы являются три лога второго порядка, образовавшихся в правом борту крупного лога, открывающегося устьем в долину р. Б. Иргиз около п. Краснооктябрьский. Экспозиция склонов восточная со степными и луговыми сообществами, в верховьях логов



размещаются осиновые колки. Высота деревьев достигает 14–18 м, в подлеске — бересклет бородавчатый, жимолость татарская, жостер слабительный.

**Негативное воздействие на ООПТ (факторы и угрозы):** выпас скота, рекреация, возможны низовые пожары.

**Земли в составе ООПТ:** земли сельскохозяйственного назначения.

**Общий режим охраны и использования ООПТ:**

1. На территории памятника природы запрещается (не допускается) деятельность, влекущая за собой нарушение сохранности памятника природы, в частности:

- проведение рубок лесных насаждений;
- распашка земель и иные агротехнические и лесохозяйственные работы, связанные с нарушением целостности почвенного покрова;
- строительство и эксплуатация хозяйственных и жилых объектов, строительство зданий и сооружений, строительство магистральных автомобильных дорог, временных дорог, железных дорог, трубопроводов, линий электропередачи и других коммуникаций;
- устройство свалок, складирование и захоронение отходов;
- размещение летних лагерей скота, летних доек, мест водопоя скота;
- выпас мелкого рогатого скота;

- заготовка недревесных лесных ресурсов, пищевых лесных ресурсов и сбор лекарственных растений, за исключением случаев, указанных в пункте 2;
- осуществление деятельности по выращиванию лесных плодовых, ягодных, декоративных растений, лекарственных растений, создание лесных плантаций и их эксплуатация;
- использование токсичных химических препаратов для охраны и защиты лесов и сельскохозяйственных угодий;
- складирование, хранение, перевалка, уничтожение пестицидов, агрохимикатов, химических препаратов иного назначения и горюче-смазочных материалов;
- разведка и добыча полезных ископаемых;
- мелиоративные работы, гидростроительство, зарегулирование стока;
- сжигание порубочных остатков, пожнивных остатков;
- передвижение транспорта вне дорог, за исключением передвижения, необходимого для обеспечения установленного режима памятника природы.

2. На территории памятника природы разрешаются при условии ненанесения ущерба охраняемым природным комплексам:

- свободное посещение территории гражданами;
- сбор гражданами для собственных нужд недревесных лесных ресурсов, пищевых лесных ресурсов, лекарственных растений;
- сенокошение и вывоз сена колесным транспортом;



- пчеловодство;
  - применение нетоксичных средств борьбы с вредителями сельского и лесного хозяйства (феромонов, энтомофагов) в случае, когда рассчитанный ущерб охраняемым природным комплексам от применения этих средств ниже рассчитанного ущерба охраняемым природным комплексам от болезней или вредителей лесного и сельского хозяйства, при выполнении следующих требований:
    - а) *обработка только наземным методом;*
    - б) *проведение всех подготовительных операций (хранение, перевалка химических препаратов) за пределами территории памятника природы;*
  - деятельность по охране лесов от пожаров;
  - проведение биотехнических мероприятий, направленных на поддержание и увеличение численности отдельных видов животных.
-

# БОРСКИЙ РАЙОН

Кадастровое дело № 109

## Памятник природы регионального значения «Геологические отложения триаса»

Дата создания: 14.06.1989.

### Нормативная основа функционирования ООПТ:

Решение Исполнительного комитета Куйбышевского областного Совета народных депутатов от 14.06.1989 № 201 «Об отнесении природных объектов области к государственным памятникам природы местного значения».

Постановление Правительства Самарской области от 23.12.2009 № 722 «Об утверждении Положений об особо охраняемых природных территориях регионального значения».

Постановление Правительства Самарской области от 13.09.2013 № 478 «О внесении изменений

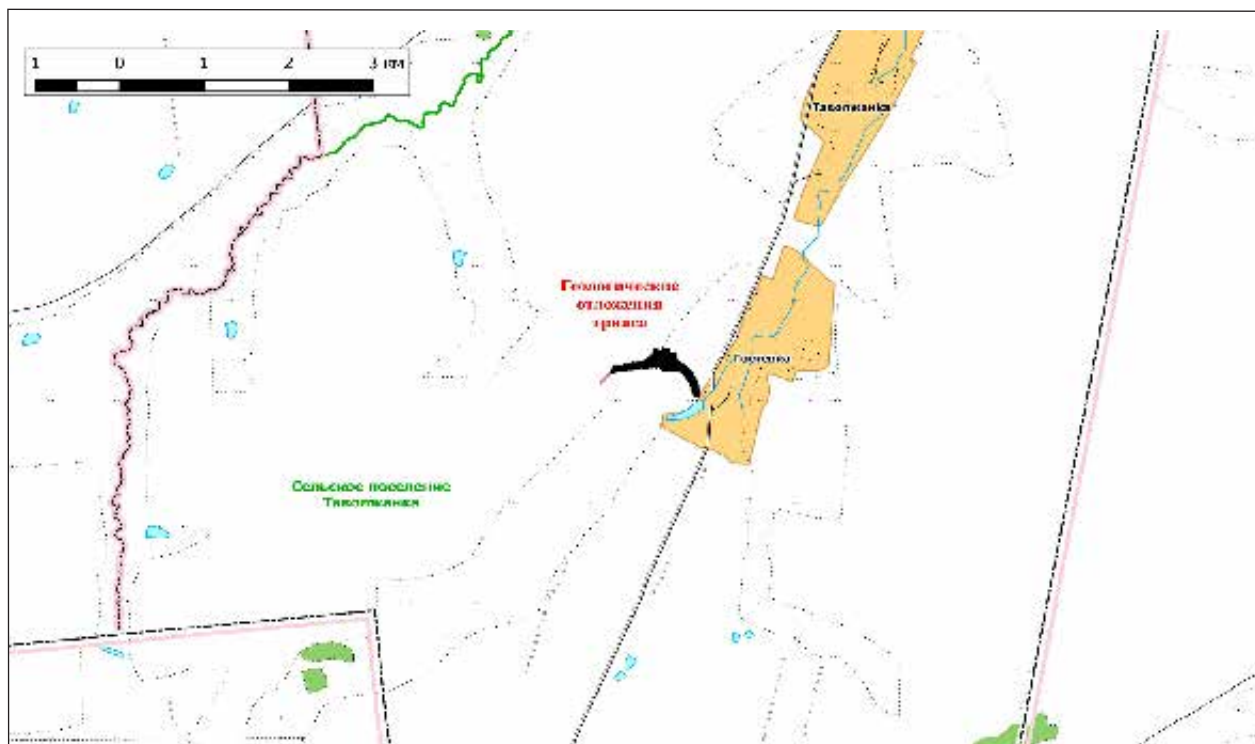
в постановление Правительства Самарской области от 31.12.2009 № 722 «Об утверждении положений о памятниках природы регионального значения».

Постановление Правительства Самарской области от 16.09.2014 № 577 «О внесении изменений в постановление Правительства Самарской области от 31.12.2009 № 722 «Об утверждении положений о памятниках природы регионального значения».

**Общая площадь ООПТ: 9,0 га.**

**Расположен** в границах сельского поселения Таволжанка, 4,5 км к юго-западу от с. Таволжанка и 1,0 км к западу от с. Гостевка.

**Перечень основных объектов охраны:** геологический комплекс; места обитания видов растений и животных, занесенных в Красную книгу Самарской области: тонконог



жестколистый, ковыль перистый, люцерна решетчатая, астрагал длинноножковый, астрагал узколистый, палимбия тургайская, скабиоза исетская.

#### **Природные особенности ООПТ:**

Памятник природы представляет собой обнажения континентальных пород (конгломератов и косослоистых песчаников триаса) по днищу и бортам крупного оврага, который открывается устьем в долину р. Таволжанка по ее левому берегу. По крутым склонам оврага расположены фрагменты степной растительности.

**Негативное воздействие на ООПТ (факторы и угрозы):** возможны низовые пожары.

**Земли в составе ООПТ:** земли сельскохозяйственного назначения.

#### **Общий режим охраны и использования ООПТ:**

1. На территории памятника природы запрещается (не допускается) деятельность, влекущая за собой нарушение сохранности памятника природы, в частности:

- распашка земель и иные агротехнические и лесохозяйственные работы, связанные с нарушением целостности почвенного покрова;
- строительство и эксплуатация хозяйственных и жилых объектов, строительство зданий и сооружений, строительство магистральных автомобильных дорог, временных дорог, железных дорог, трубопроводов, линий электропередачи и других линий коммуникаций;
- устройство свалок, складирование и захоронение отходов;
- мелиоративные работы, гидростроительство, зарегулирование стока;
- размещение летних лагерей скота, летних доек, мест водопоя скота;
- выпас мелкого рогатого скота;
- промысловая, любительская и спортивная охота с 1 апреля по 30 сентября, а также размещение и строительство охотохозяйственных объектов;
- заготовка недревесных лесных ресурсов, пищевых лесных ресурсов и сбор лекарственных растений, за исключением случаев, указанных в пункте 2;
- осуществление деятельности по выращиванию лесных, плодовых, ягодных, декоративных растений, лекарственных растений, создание лесных плантаций и их эксплуатация;
- использование токсичных химических препаратов для охраны и защиты лесов и сельскохозяйственных угодий;

- складирование, хранение, перевалка, уничтожение пестицидов, агрохимикатов, химических препаратов иного назначения и горюче-смазочных материалов;
- разведка и добыча полезных ископаемых;
- сжигание порубочных остатков, пожнивных остатков на полях, иное использование огня в хозяйственных целях, за исключением случаев, указанных в пункте 2;
- передвижение транспорта вне дорог, за исключением передвижения, необходимого для обеспечения установленного режима памятника природы.

2. На территории памятника природы разрешаются при условии ненанесения ущерба охраняемым природным комплексам:

- свободное посещение территории гражданами;
- сбор гражданами для собственных нужд недревесных лесных ресурсов, пищевых лесных ресурсов, лекарственных растений;
- сенокосение и вывоз сена колесным транспортом;
- пчеловодство;
- применение нетоксичных средств борьбы с вредителями сельского и лесного хозяйства (феромонов, энтомофагов) в случае, когда рассчитанный ущерб охраняемым природным комплексам от применения этих средств ниже рассчитанного ущерба охраняемым природным комплексам от болезней или вредителей лесного и сельского хозяйства, при выполнении следующих требований:
  - а) *обработка только наземным методом;*
  - б) *проведение всех подготовительных операций (хранение, перевалка химических препаратов) за пределами территории памятника природы;*
- ограниченное использование огня в целях борьбы с лесными и степными пожарами методом встречного или предварительного пала при выполнении следующих требований:
  - а) *наличие на местности достаточных сил и средств пожаротушения;*
  - б) *в период с 20 апреля по 30 сентября включительно допускается только проведение встречного пала в ситуации тушения уже возникшего неконтролируемого пожара, проведение предварительного пала допускается только в период с 1 октября по 19 апреля;*
- проведение биотехнических мероприятий, направленных на поддержание и увеличение численности отдельных видов животных;
- устройство экологических троп, проведение образовательных мероприятий.

Кадастровое дело № 32

## Памятник природы регионального значения «Гостевский шихан»

Дата создания: 19.04.1983.

### Нормативная основа функционирования ООПТ:

Решение президиума исполнительного комитета Куйбышевского областного Совета народных депутатов от 19.04.1983 № 6 «Об отнесении природных объектов области к государственным памятникам природы».

Постановление Правительства Самарской области от 23.12.2009 № 722 «Об утверждении Положений об особо охраняемых природных территориях регионального значения».

Постановление Правительства Самарской области от 13.09.2013 № 478 «О внесении изменений в постановление Правительства Самарской области от 31.12.2009 № 722 «Об утверждении положений о памятниках природы регионального значения».

Постановление Правительства Самарской области от 16.09.2014 № 577 «О внесении изменений в постановление Правительства Самарской области от 31.12.2009

№ 722 «Об утверждении положений о памятниках природы регионального значения».

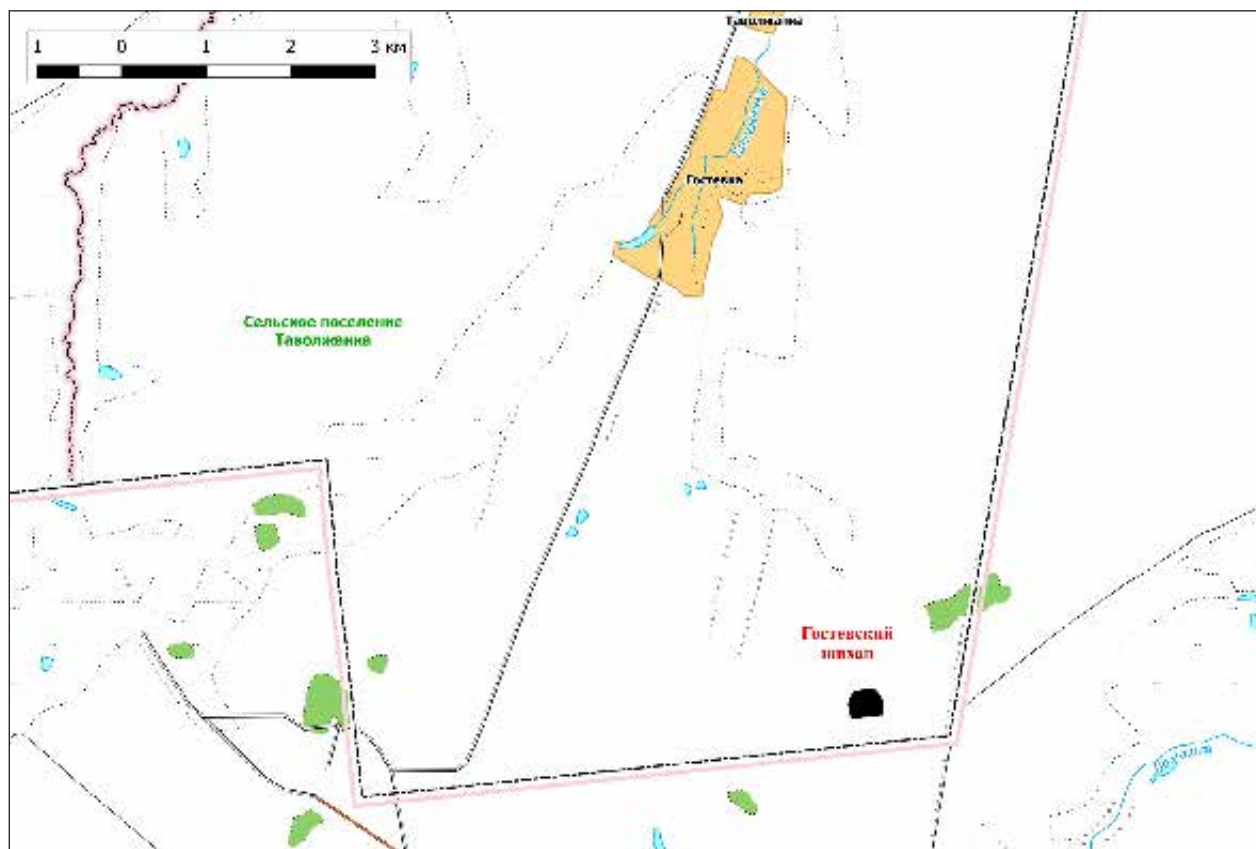
Общая площадь ООПТ: 10,8 га.

Расположен 6 км южнее с. Гостевка.

**Перечень основных объектов охраны:** степной природный комплекс; места обитания видов растений и животных, занесенных в Красную книгу Самарской области: хвойник двухколосковый, ковыль перистый, ковыль красивейший, тонконог жестколистный, касатик низкий, пустынная Корина, астрагал длинноножковый, палимбия солончаковая, ферула татарская, углостебельник высокий, котовник украинский, наголоватка Ледебурра, скабиоза исетская; дыбка степная.

### Природные особенности ООПТ:

Полого-увалистая возвышенность, вершина безлесного водораздела в виде холма — шихана. Вершина шихана слабо задернована, просматривается щебнистый грунт. Растительность представлена разнотравно-ковыльной,





разнотравно-типчаковой и каменистой степью, в понижениях — луговой. Доминирующими злаками являются ковыль Лессинга, тонконог жестколистный, типчак, житняк гребневидный.

**Негативное воздействие на ООПТ (факторы и угрозы):** возможны пожары.

**Земли в составе ООПТ:** земли сельскохозяйственного назначения.

**Общий режим охраны и использования ООПТ:**

Режим особой охраны памятника природы полностью соответствует приведенному в Кадастровом деле №109 Памятник природы регионального значения «Геологические отложения триаса».

Кадастровое дело № 33

### Памятник природы регионального значения «Неприкский борок»

**Дата создания:** 19.04.1983.

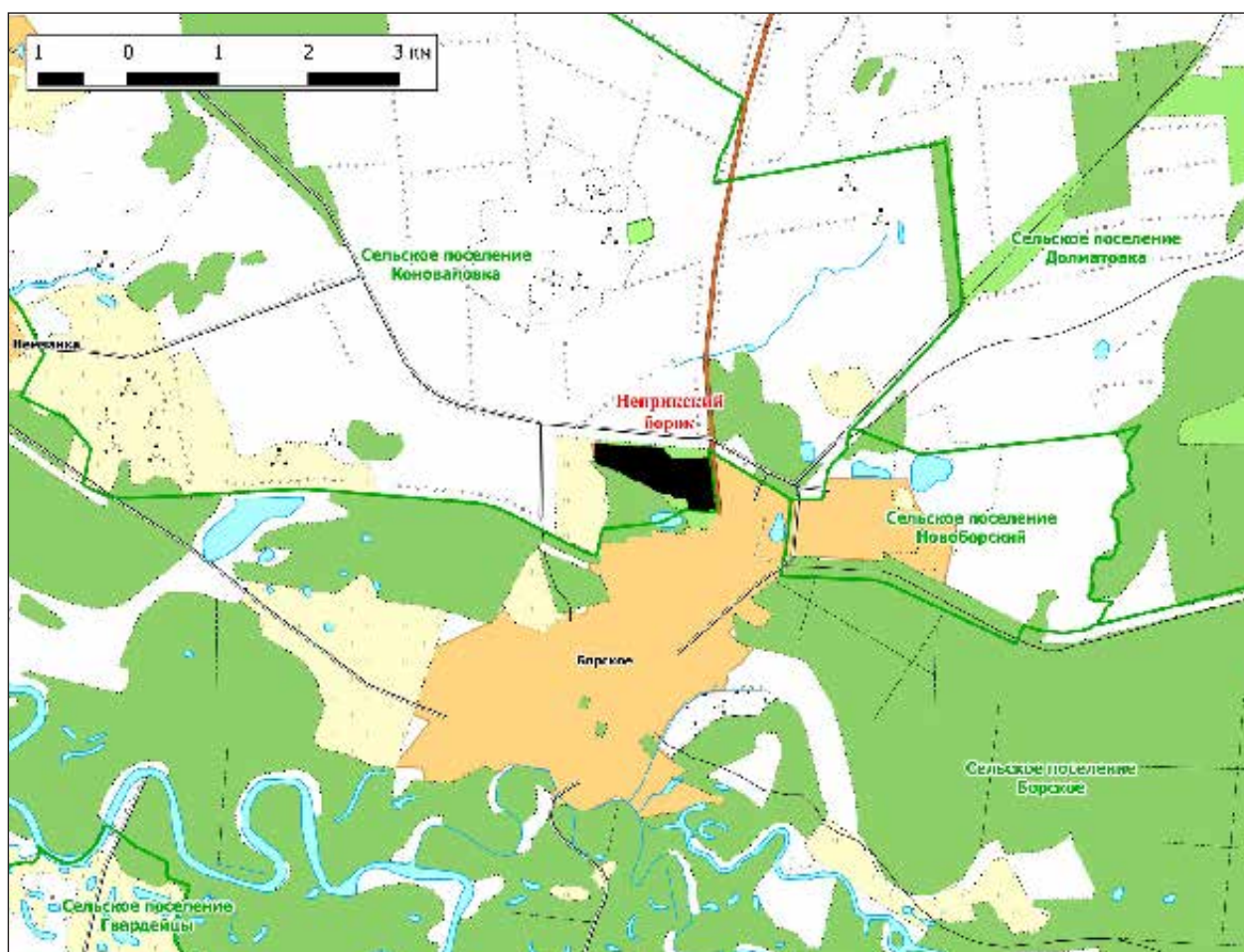
**Нормативная основа функционирования ООПТ:**

Решение президиума исполнительного комитета Куйбышевского областного Совета народных депутатов от

19.04.1983 № 6 «Об отнесении природных объектов области к государственным памятникам природы».

Постановление Правительства Самарской области от 23.12.2009 № 722 «Об утверждении Положений об особо охраняемых природных территориях регионального значения».

Постановление Правительства Самарской области от 13.09.2013 № 478 «О внесении изменений



в постановление Правительства Самарской области от 31.12.2009 № 722 «Об утверждении положений о памятниках природы регионального значения».

Постановление Правительства Самарской области от 16.09.2014 № 577 «О внесении изменений в постановление Правительства Самарской области от 31.12.2009 № 722 «Об утверждении положений о памятниках природы регионального значения».

**Общая площадь ООПТ: 50,6 га.**

**Расположен** на территории сельского поселения Коноваловка вблизи ж. д. станции Неприк с северной стороны с. Борское.

**Перечень основных объектов охраны:** средневозрастные посадки сосны обыкновенной.

**Природные особенности ООПТ:**

Памятник представляет собой искусственные сосновые насаждения на слабогумусированных песчаных почвах, посаженные для закрепления подвижных дюнных песков. Сомкнутый мономинантный одноярусный сосновый древостой с единичными березами. Кустарниковый ярус и травяной покров практически отсутствуют.

**Негативное воздействие на ООПТ (факторы и угрозы):** возможны пожары, небольшие стихийные свалки бытового мусора.

**Земли в составе ООПТ:** земли лесного фонда.

**Общий режим охраны и использования ООПТ:**

1. На территории памятника природы запрещается (не допускается) деятельность, влекущая за собой нарушение сохранности памятника природы, в частности:

- проведение рубок лесных насаждений, за исключением случаев, указанных в пункте 2. настоящего положения;
- заготовка гражданами древесины для собственных нужд;
- распашка земель и иные агротехнические и лесохозяйственные работы, связанные с нарушением целостности почвенного покрова;
- строительство и эксплуатация хозяйственных и жилых объектов, строительство зданий и сооружений, строительство магистральных автомобильных дорог, временных дорог, железных дорог, трубопроводов, линий электропередачи и других линий коммуникаций;
- устройство свалок, складирование и захоронение отходов;

- мелиоративные работы, гидростроительство, зарегулирование стока;
- размещение летних лагерей скота, летних доек, мест водопоя скота;
- выпас мелкого рогатого скота;
- промысловая, любительская и спортивная охота с 1 апреля по 30 сентября, а также размещение и строительство охотохозяйственных объектов;
- заготовка недревесных лесных ресурсов, пищевых лесных ресурсов и сбор лекарственных растений, за исключением случаев, указанных в пункте 2;
- осуществление деятельности по выращиванию лесных плодовых, ягодных, декоративных растений, лекарственных растений, создание лесных плантаций и их эксплуатация;
- использование токсичных химических препаратов для охраны и защиты лесов и сельскохозяйственных угодий;
- складирование, хранение, перевалка, уничтожение пестицидов, агрохимикатов, химических препаратов иного назначения и горюче-смазочных материалов;
- разведка и добыча полезных ископаемых;
- сжигание порубочных остатков, пожнивных остатков на полях;
- передвижение транспорта вне дорог, за исключением передвижения, необходимого для обеспечения установленного режима памятника природы.

2. На территории памятника природы разрешаются при условии ненанесения ущерба охраняемым природным комплексам:

- свободное посещение территории гражданами;
- сбор гражданами для собственных нужд недревесных лесных ресурсов, пищевых лесных ресурсов, лекарственных растений;
- сенокошение и вывоз сена колесным транспортом;
- пчеловодство;
- санитарные рубки в лесных насаждениях в рамках санитарно-оздоровительных мероприятий, мероприятий по локализации и ликвидации очагов вредных организмов в лесных насаждениях в случаях, когда рассчитанный ущерб охраняемым природным комплексам от применения этих мероприятий ниже рассчитанного ущерба охраняемым природным комплексам от болезней или вредителей леса, при выполнении следующих требований:
  - а) *сохранение подроста, приоритетного оставления отдельных деревьев, их групп и куртин, имеющих особое значение для поддержания биологического разнообразия территории памятника природы;*

- б) проведение предварительного обследования отведенного в рубку участка леса для выявления отдельных деревьев, их групп и куртин, имеющих особое значение для поддержания биологического разнообразия территории памятника природы;
- в) трелевка только колесным транспортом;
- деятельность по охране лесов от пожаров.
- использование в охотничьем хозяйстве территории памятника природы в качестве воспроизводственного участка;
- применение нетоксичных средств борьбы с вредителями сельского и лесного хозяйства (феромонов, энтомофагов) в случае, когда рассчитанный ущерб охраняемым природным комплексам от применения

этих средств ниже рассчитанного ущерба охраняемым природным комплексам от болезней или вредителей лесного и сельского хозяйства, при выполнении следующих требований:

- а) обработка только наземным методом;
- б) проведение всех подготовительных операций (хранение, перевалка химических препаратов) за пределами территории памятника природы;
- проведение биотехнических мероприятий, направленных на поддержание и увеличение численности отдельных видов животных;
- устройство экологических троп, проведение образовательных мероприятий.

Кадастровое дело № 110

## Памятник природы регионального значения «Марьин пупок»

Дата создания: 14.06.1989.

### Нормативная основа функционирования ООПТ:

Решение Исполнительного комитета Куйбышевского областного Совета народных депутатов от 14.06.1989 № 201 «Об отнесении природных объектов области к государственным памятникам природы местного значения».

Постановление Правительства Самарской области от 23.12.2009 № 722 «Об утверждении Положений об особо охраняемых природных территориях регионального значения».

Постановление Правительства Самарской области от 13.09.2013 № 478 «О внесении изменений в постановление Правительства Самарской области от 31.12.2009 № 722 «Об утверждении положений о памятниках природы регионального значения».

**Общая площадь ООПТ: 28,1 га.**

**Расположен** на территории сельского поселения Подгорное, 3 км восточнее с. Подгорное.

**Перечень основных объектов охраны:** геологический комплекс, степной природный комплекс; места обитания видов растений и животных, занесенных в Красную книгу Самарской области: касатик низкий, тонконог

жестколистный, ковыль перистый, желтоцвет волжский, скабиоза исетская, пустынная Корина; обыкновенная мядянка.

### Природные особенности ООПТ:

Памятник природы — это останец из переотложенных пород бузулукской свиты на равнине, сложенной молодыми неогеновыми (акчагыльскими и сыртовыми) породами и четвертичными аллювиальными наносами. Относительная высота над урезом реки — около 100 м. (цит. по: Зеленая книга Поволжья, 1995). Поверхность горы волнистая, самые высокие отметки покрыты лесом; северный склон более пологий и нарушен карьерной разработкой по добыче гравия, южный склон занят степной растительностью: разнотравно-ковыльной, разнотравно-типчаковой и каменистой степью, в понижениях — луговой. Доминирующими злаками являются ковыль Лессинга, тонконог жестколистный, типчак.

**Негативное воздействие на ООПТ (факторы и угрозы):** добыча песчано-гравийной смеси на границе памятника природы, возможны пожары.

**Земли в составе ООПТ:** земли сельскохозяйственного назначения.

### Общий режим охраны и использования ООПТ:

1. На территории памятника природы запрещается (не допускается) деятельность, влекущая за собой нарушение сохранности памятника природы, в частности:

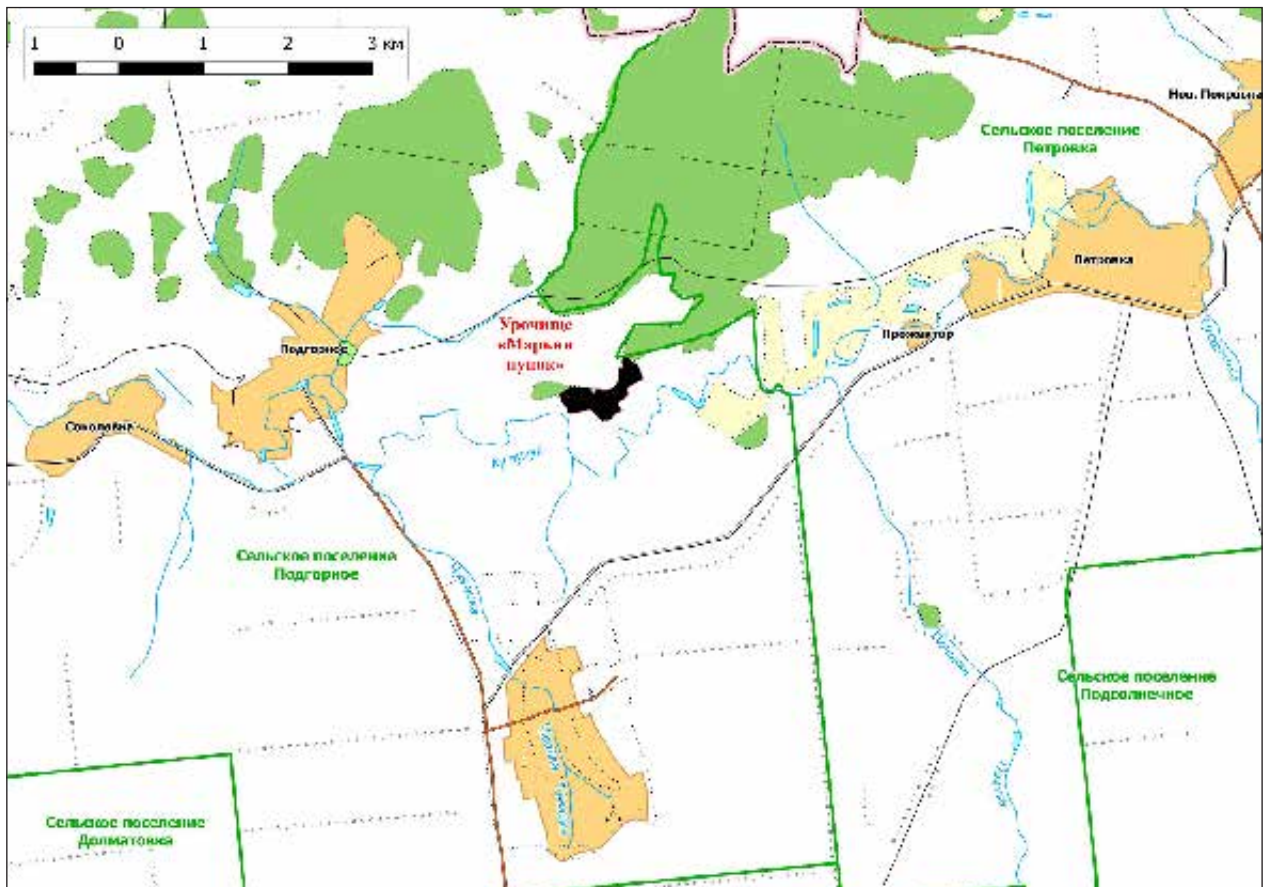


- проведение рубок лесных насаждений, за исключением случаев, указанных в пункте 2. настоящего положения;
- заготовка гражданами древесины для собственных нужд;
- распашка земель и иные агротехнические и лесохозяйственные работы, связанные с нарушением целостности почвенного покрова;
- строительство и эксплуатация хозяйственных и жилых объектов, строительство зданий и сооружений, строительство магистральных автомобильных дорог, временных дорог, железных дорог, трубопроводов, линий электропередачи и других линий коммуникаций;
- устройство свалок, складирование и захоронение отходов;
- мелиоративные работы, гидростроительство, регулирование стока;
- размещение летних лагерей скота, летних доек, мест водопоя скота;
- выпас мелкого рогатого скота;
- промысловая, любительская и спортивная охота, а также размещение и строительство охотохозяйственных объектов;

- заготовка недревесных лесных ресурсов, пищевых лесных ресурсов и сбор лекарственных растений, за исключением случаев, указанных в пункте 2;
- осуществление деятельности по выращиванию лесных плодовых, ягодных, декоративных растений, лекарственных растений, создание лесных плантаций и их эксплуатация;
- использование токсичных химических препаратов для охраны и защиты лесов и сельскохозяйственных угодий;
- складирование, хранение, перевалка, уничтожение пестицидов, агрохимикатов, химических препаратов иного назначения и горюче-смазочных материалов;
- разведка и добыча полезных ископаемых;
- сжигание порубочных остатков, пожнивных остатков на полях;
- передвижение транспорта вне дорог, за исключением передвижения, необходимого для обеспечения установленного режима памятника природы.

2. На территории памятника природы разрешаются при условии ненанесения ущерба охраняемым природным комплексам:

- свободное посещение территории гражданами;





- сбор гражданами для собственных нужд недревесных лесных ресурсов, пищевых лесных ресурсов, лекарственных растений;
- сенокошение и вывоз сена колесным транспортом;
- пчеловодство;
- санитарные рубки в лесных насаждениях в рамках санитарно-оздоровительных мероприятий, мероприятий по локализации и ликвидации очагов вредных организмов в лесных насаждениях в случаях, когда рассчитанный ущерб охраняемым природным комплексам от применения этих мероприятий ниже рассчитанного ущерба охраняемым природным комплексам от болезней или вредителей леса, при выполнении следующих требований:
  - а) *сохранение подроста, приоритетного оставления отдельных деревьев, их групп и куртин, имеющих особое значение для поддержания биологического разнообразия территории памятника природы;*
  - б) *проведение предварительного обследования отведенного в рубку участка леса для выявления отдельных деревьев, их групп и куртин, имеющих особое значение для поддержания биологического разнообразия территории памятника природы;*
- в) *трелевка только колесным транспортом;*
- деятельность по охране лесов от пожаров.
- использование в охотничьем хозяйстве территории памятника природы в качестве воспроизводственного участка;
- применение нетоксичных средств борьбы с вредителями сельского и лесного хозяйства (феромонов, энтомофагов) в случае, когда рассчитанный ущерб охраняемым природным комплексам от применения этих средств ниже рассчитанного ущерба охраняемым природным комплексам от болезней или вредителей лесного и сельского хозяйства, при выполнении следующих требований:
  - а) *обработка только наземным методом;*
  - б) *проведение всех подготовительных операций (хранение, перевалка химических препаратов) за пределами территории памятника природы;*
- проведение биотехнических мероприятий, направленных на поддержание и увеличение численности отдельных видов животных;
- устройство экологических троп, проведение образовательных мероприятий.

Кадастровое дело № 79

## Памятник природы регионального значения «Урочище «Мечеть»

Дата создания: 03.11.1987.

### Нормативная основа функционирования ООПТ:

Решение исполнительного комитета Куйбышевского областного Совета народных депутатов от 03.11.1987 № 386 «Об утверждении природных объектов области государственными памятниками природы местного значения».

Постановление Правительства Самарской области от 23.12.2009 № 722 «Об утверждении Положений об особо охраняемых природных территориях регионального значения».

Постановление Правительства Самарской области от 13.09.2013 № 478 «О внесении изменений в постановление Правительства Самарской области от 31.12.2009 № 722 «Об утверждении положений о памятниках природы регионального значения».

**Расположен** в границах сельского муниципального района Борский на северо-восточной окраине с. Усманка.

Общая площадь ООПТ: 5,2 га.

**Перечень основных объектов охраны:** геологические обнажения, степной природный комплекс; места обитания видов растений и животных, занесенных в Красную книгу Самарской области: ковыль перистый, тонконог жестколистный, касатик низкий, ушанка башкирская, сирения седая, кизильник черноплодный, люцерна решетчатая, астрагал длинноножковый, оносма разноцветная, скабиоза исетская, головчатка уральская, цмин песчаный, наголоватка Ледебуря; деутолеон линеатус.

### Природные особенности ООПТ:

Памятник природы объединяет овраг Мечетный и бугор-останец на его левом коренном склоне. Овраг врезается своей вершиной в сыртовой увал, сложенный породами юры, а ниже триаса. По обрыву коренного берега оврага косослоистые пески нижнего триаса чередуются со слоями тонкоплитчатых пород, встречаются окаменелостей лабиринтодонтов и рыб. По дну оврага течет неглубокий ручей. Бугор-останец и выровненная бровка оврага не распаханы и заняты разнотравно-типчаковой, разнотравно-типчаково-ковыльной и каменистой степью.

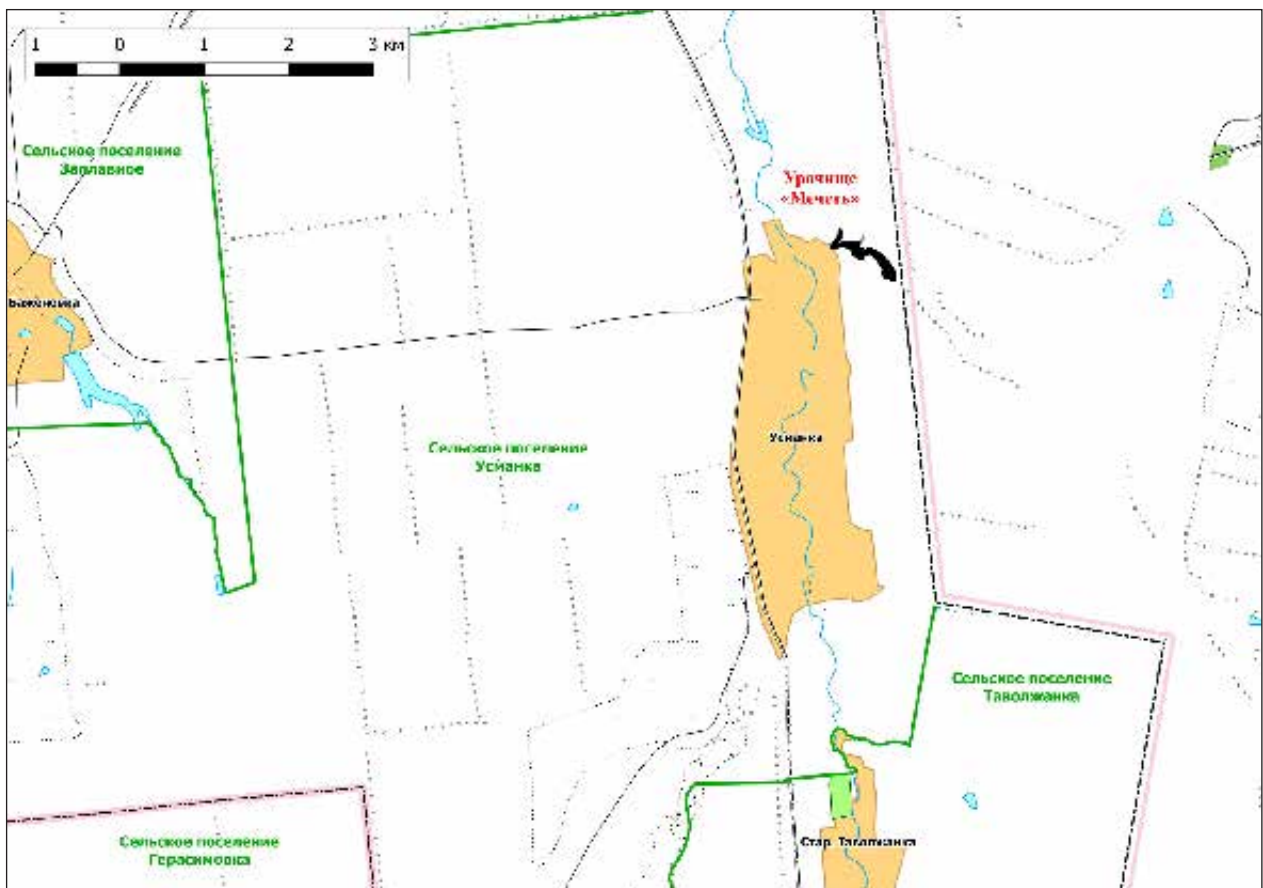
Из злаков доминируют тонконог жестколистный, ковыль Лессинга, житняк гребневидный, типчак; в разнотравье — астрагалы (прутьевидный, яйцеплодный и др.), грудница мохнатая, оносма простейшая.

**Негативное воздействие на ООПТ (факторы и угрозы):** рекреационная нагрузка, возможны низовые пожары.

**Земли в составе ООПТ:** земли сельскохозяйственного назначения.

**Общий режим охраны и использования ООПТ:**

Режим особой охраны памятника природы полностью соответствует приведенному в Кадастровом деле №110 Памятник природы регионального значения «Марьин пупок».





Кленовый, липовый, реже дубовый и березовый подрост. Подлесок образуют вишня, крушина, малина, тёрн.

Основные черты природы участка «Байрачный смешанный лес»: облесенные истоки и западная половина оврага Шалухин, протянувшегося в восточном направлении. Перепад высот около 20 м. Густой березовый, дубово-липовый, дубово-кленовый древостой. Возраст первого яруса 30–50 лет, встречаются отдельные более старые деревья. Подрост сложен из клена, липы, реже дуба и березы. В подлеске на опушках — вишня, крушина, малина, тёрн.

**Негативное воздействие на ООПТ (факторы и угрозы):** рубки леса, возможны пожары.

**Земли в составе ООПТ:** земли лесного фонда. Волжское лесничество, Дубово-Уметское участковое лесничество кв. 1, 39–40.

#### **Общий режим охраны и использования ООПТ:**

1. На территории памятника природы запрещается (не допускается) деятельность, влекущая за собой нарушение сохранности памятника природы, в частности:

- заготовка гражданами древесины для собственных нужд;
- строительство и эксплуатация хозяйственных и жилых объектов, строительство зданий и сооружений, строительство магистральных автомобильных дорог, временных дорог, железных дорог, трубопроводов, линий электропередачи и других линий коммуникаций;
- устройство свалок, складирование и захоронение отходов;
- размещение летних лагерей скота, летних доек, мест водопоя скота;
- выпас скота;
- промысловая, любительская и спортивная охота с 1 апреля по 30 сентября;
- заготовка недревесных лесных ресурсов, пищевых лесных ресурсов и сбор лекарственных растений, за исключением случаев, указанных в пункте 2;
- выращивание лесных плодовых, ягодных, декоративных растений, лекарственных растений, создание лесных плантаций и их эксплуатация;
- использование токсичных химических препаратов для охраны и защиты лесов и сельскохозяйственных угодий;
- складирование, хранение, перевалка, уничтожение пестицидов, агрохимикатов, химических препаратов иного назначения и горюче-смазочных материалов;
- разведка и добыча полезных ископаемых;

- мелиоративные работы, гидростроительство, зарегулирование стока;

- передвижение транспорта вне дорог, за исключением передвижения, необходимого для обеспечения установленного режима памятника природы.

2. На территории памятника природы разрешаются при условии ненанесения ущерба охраняемым природным комплексам:

- свободное посещение территории гражданами;
- сбор гражданами для собственных нужд недревесных лесных ресурсов, пищевых лесных ресурсов, лекарственных растений;
- пчеловодство
- сенокошение и вывоз сена колесным транспортом;
- санитарные рубки в лесных насаждениях в рамках санитарно-оздоровительных мероприятий, мероприятий по локализации и ликвидации очагов вредных организмов в лесных насаждениях в случаях, когда рассчитанный ущерб охраняемым природным комплексам от применения этих мероприятий ниже рассчитанного ущерба охраняемым природным комплексам от болезней или вредителей леса, при выполнении следующих требований:
  - а) *сохранения подроста, приоритетного оставления отдельных деревьев, их групп и куртин, имеющих особое значение для поддержания биологического разнообразия территории памятника природы;*
  - б) *проведения предварительного обследования отведенного в рубку участка леса для выявления отдельных деревьев, их групп и куртин, имеющих особое значение для поддержания биологического разнообразия территории памятника природы;*
  - в) *трелевки только колесным транспортом;*
- применение нетоксичных средств борьбы с вредителями сельского и лесного хозяйства (феромонов, энтомофагов) в случае, когда рассчитанный ущерб охраняемым природным комплексам от применения этих средств ниже рассчитанного ущерба охраняемым природным комплексам от болезней или вредителей лесного и сельского хозяйства, при выполнении следующих требований:
  - а) *обработка только наземным методом;*
  - б) *проведение всех подготовительных операций (хранение, перевалка химических препаратов) за пределами территории памятника природы;*
- осуществление деятельности по охране лесов от пожаров;
- проведение биотехнических мероприятий, направленных на поддержание и увеличение численности отдельных видов животных.



Кадастровое дело № 34

## Памятник природы регионального значения «Генковская лесополоса кв. 15–23»

Дата создания: 19.04.1983.

### Нормативная основа функционирования ООПТ:

Решение президиума исполнительного комитета Куйбышевского областного Совета народных депутатов от 19.04.1983 № 6 «Об отнесении природных объектов области к государственным памятникам природы».

Постановление Правительства Самарской области от 30.12.2014 № 861 «Об утверждении Положений об особо охраняемых природных территориях регионального значения».

Общая площадь ООПТ: 876,33 га.

Расположен в границах муниципального района Волжский, в 5–10 км к западу от с. Дубовый Умет.

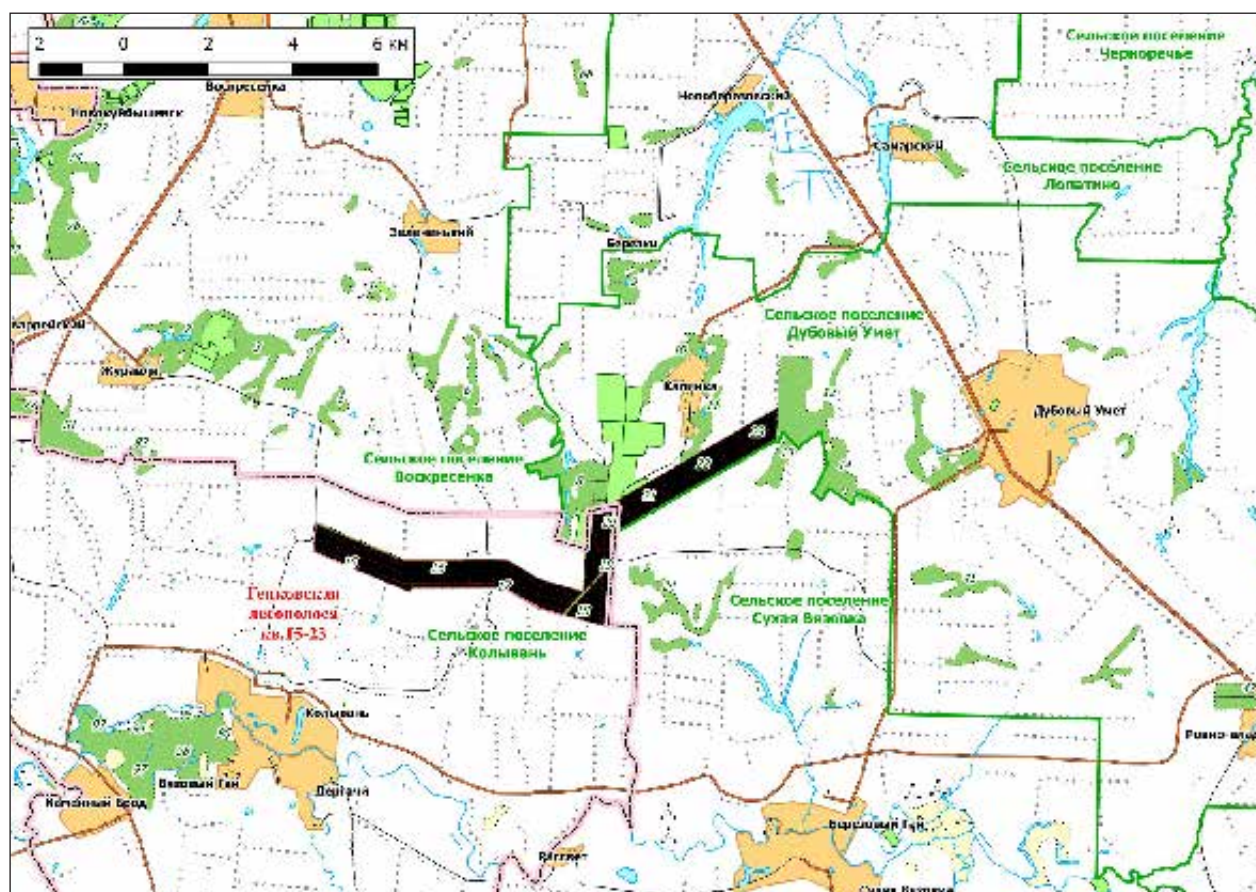
**Основной объект охраны:** лесополоса, памятник лесоразведения, основана Н. Генко.

### Природные особенности ООПТ:

Лесополоса на водоразделе р.р. Самара и Чапаевка, протянувшаяся с запада на восток на 14 км, шириной около 600 м. Основные лесообразующие породы — клен, дуб с редкой примесью березы. Возраст около 50–60 лет. В первом ярусе, как правило преобладает клен, до 30 % составляет дуб, встречается береза. Сомкнутость крон достигает 70–80 %. Подрост преимущественно кленовый. Валежник есть, но редкий. В подлеске, в основном на опушке — вишня, малина, крушина, терн.

**Негативное воздействие на ООПТ (факторы и угрозы):** рубки леса, возможны пожары.

**Земли в составе ООПТ:** земли лесного фонда. Волжское лесничество, Дубово-Уметское участковое лесничество кв. 11, 15–23.



**Общий режим охраны и использования ООПТ:**

Режим особой охраны памятника природы полностью соответствует приведенному в Кадастровом деле

№3 Памятник природы регионального значения «Березовый древостой естественного происхождения».

Кадастровое дело № 4

**Памятник природы  
регионального значения «Генковская  
лесополюса кв. 28–32»**

Постановление Правительства Самарской области от 30.12.2014 № 861 «Об утверждении Положений об особо охраняемых природных территориях регионального значения».

Дата создания: 25.09.1967.

Общая площадь ООПТ: 550,50 га.

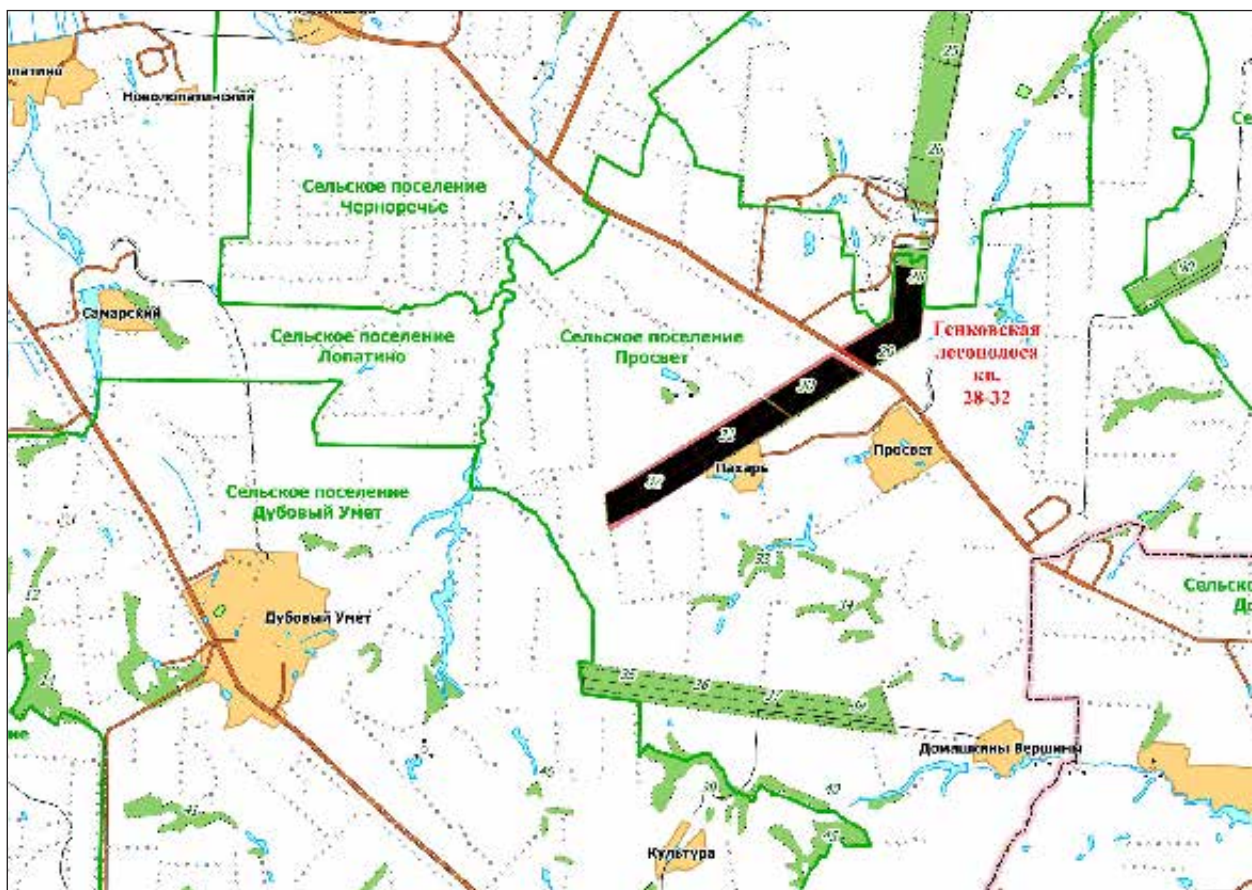
**Нормативная основа функционирования ООПТ:**

Решение исполнительного комитета Куйбышевского областного Совета депутатов трудящихся от 25.09.1967 № 566 «Об охране природы типичных ландшафтов и памятников природы в области».

Решение президиума исполнительного комитета Куйбышевского областного Совета народных депутатов от 19.04.1983 № 6 «Об отнесении природных объектов области к государственным памятникам природы».

Расположен 16 км к северо-востоку от с. Дубовый Умет, 1 км на северо-запад от с. Просвет.

**Перечень основных объектов охраны:** лесополюса, памятник лесоразведения, основана Н. Генко, места обитания видов растений и животных, занесенных в Красную книгу Самарской области: прострел раскрытый; мегарисса распространенная.





**Природные особенности ООПТ:**

Лесополоса на водоразделе р.р. Самара и Черная река, протянувшаяся с юго-запада на север на 9 км, шириной около 600 м. Основные лесообразующие породы — клен, дуб с редкой примесью березы. Возраст около 50–60 лет. Отдельные деревья достигают 70-летнего возраста. Сомкнутость достигает 0,7–0,8. Подрост преимущественно кленовый и других широколиственных пород.

**Негативное воздействие на ООПТ (факторы и угрозы):** рубки леса, возможны пожары.

**Земли в составе ООПТ:** земли лесного фонда. Волжское лесничество, Дубово-Уметское участкового лесничества, кв. 28–32.

**Общий режим охраны и использования ООПТ:**

Режим особой охраны памятника природы полностью соответствует приведенному в Кадастровом деле №3 Памятник природы регионального значения «Березовый древостой естественного происхождения».

Кадастровое дело № 35

**Памятник природы****регионального значения «Генковская лесополоса кв. 35–38»**

**Дата создания:** 19.04.1983.

**Общая площадь ООПТ:** 423,61 га.

**Нормативная основа функционирования ООПТ:**

Решение президиума исполнительного комитета Куйбышевского областного Совета народных депутатов от 19.04.1983 № 6 «Об отнесении природных объектов области к государственным памятникам природы».

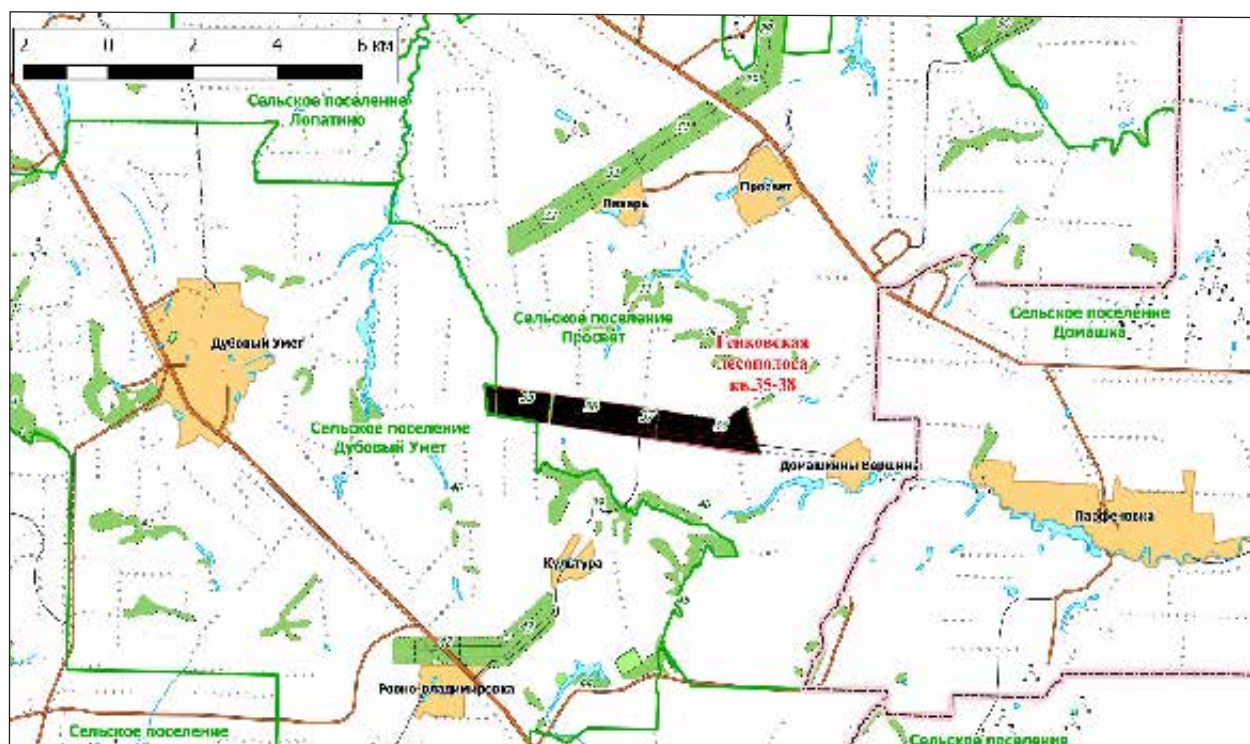
Постановление Правительства Самарской области от 30.12.2014 № 861 «Об утверждении Положений об особо охраняемых природных территориях регионального значения».

**Расположен** 6 км восточнее с. Дубовый Умет.

**Перечень основных объектов охраны:** лесополоса, памятник лесоразведения, основана Н. Генко.

**Природные особенности ООПТ:**

Лесополоса на водоразделе р.р. Самара и Чапаевка, протянувшаяся с запада на восток на 6,5 км. Основные лесообразующие породы: — клен, дуб с редкой примесью березы. Возраст около 60 лет. Отдельные деревья



достигают 70-летнего возраста. Сомкнутость достигает 0,7–0,8. Подрост преимущественно кленовый и других широколиственных пород. В западной трети (кв.35–36) лесополоса пересекается асфальтовой автодорогой. В подлеске, в основном на опушке: — вишня, малина, крушина, тёрн.

**Негативное воздействие на ООПТ (факторы и угрозы):** рубки леса, возможны пожары.

**Земли в составе ООПТ:** земли лесного фонда. Волжское лесничество, Дубово-Уметское участковое лесничество, кв. 35–38.

**Общий режим охраны и использования ООПТ:**

Режим особой охраны памятника природы полностью соответствует приведенному в Кадастровом деле №3 Памятник природы регионального значения «Березовый древостой естественного происхождения».

Кадастровое дело № 36

### Памятник природы регионального значения «Генковская лесополоса кв. 42–43»

**Дата создания:** 19.04.1983.

**Общая площадь ООПТ:** 242,39 га.

**Нормативная основа функционирования ООПТ:**

Решение президиума исполнительного комитета Куйбышевского областного Совета народных депутатов от 19.04.1983 № 6 «Об отнесении природных объектов области к государственным памятникам природы».

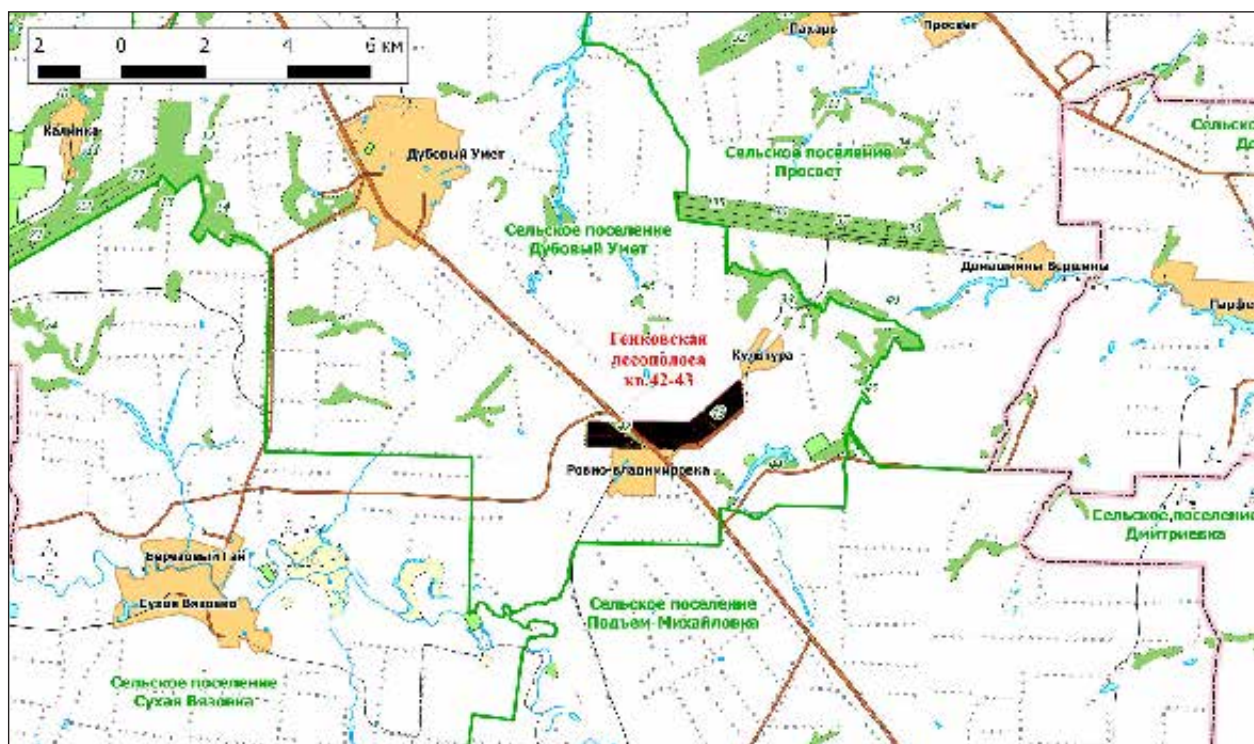
Постановление Правительства Самарской области от 30.12.2014 № 861 «Об утверждении Положений об особо охраняемых природных территориях регионального значения».

**Расположен** 0,5 км севернее с. Ровно-Владимировка.

**Перечень основных объектов охраны:** лесополоса, памятник лесоразведения, основана Н. Генко.

**Природные особенности ООПТ:**

Лесополоса на водоразделе р.р. Самара и Чапаевка, протянувшаяся с запада на восток на 4 км. Основные лесобразующие породы — клен, дуб с редкой примесью березы. Возраст около 50–60 лет. Отдельные деревья





достигают 70-летнего возраста. Подрост преимущественно кленовый и других широколиственных пород.

**Негативное воздействие на ООПТ (факторы и угрозы):** рубки леса, возможны пожары.

**Земли в составе ООПТ:** земли лесного фонда. Волжское лесничество, Дубово-Уметское участковое лесничество кв. 42–43.

Кадастровое дело № 37

## Памятник природы

### регионального значения «Генковская лесополоса кв. 75–80»

**Дата создания:** 19.04.1983.

#### Нормативная основа функционирования ООПТ:

Решение президиума исполнительного комитета Куйбышевского областного Совета народных депутатов от 19.04.1983 № 6 «Об отнесении природных объектов области к государственным памятникам природы».

Постановление Правительства Самарской области от 30.12.2014 № 861 «Об утверждении Положений об особо охраняемых природных территориях регионального значения».

#### Общий режим охраны и использования ООПТ:

Режим особой охраны памятника природы полностью соответствует приведенному в Кадастровом деле №3 Памятник природы регионального значения «Березовый древостой естественного происхождения».

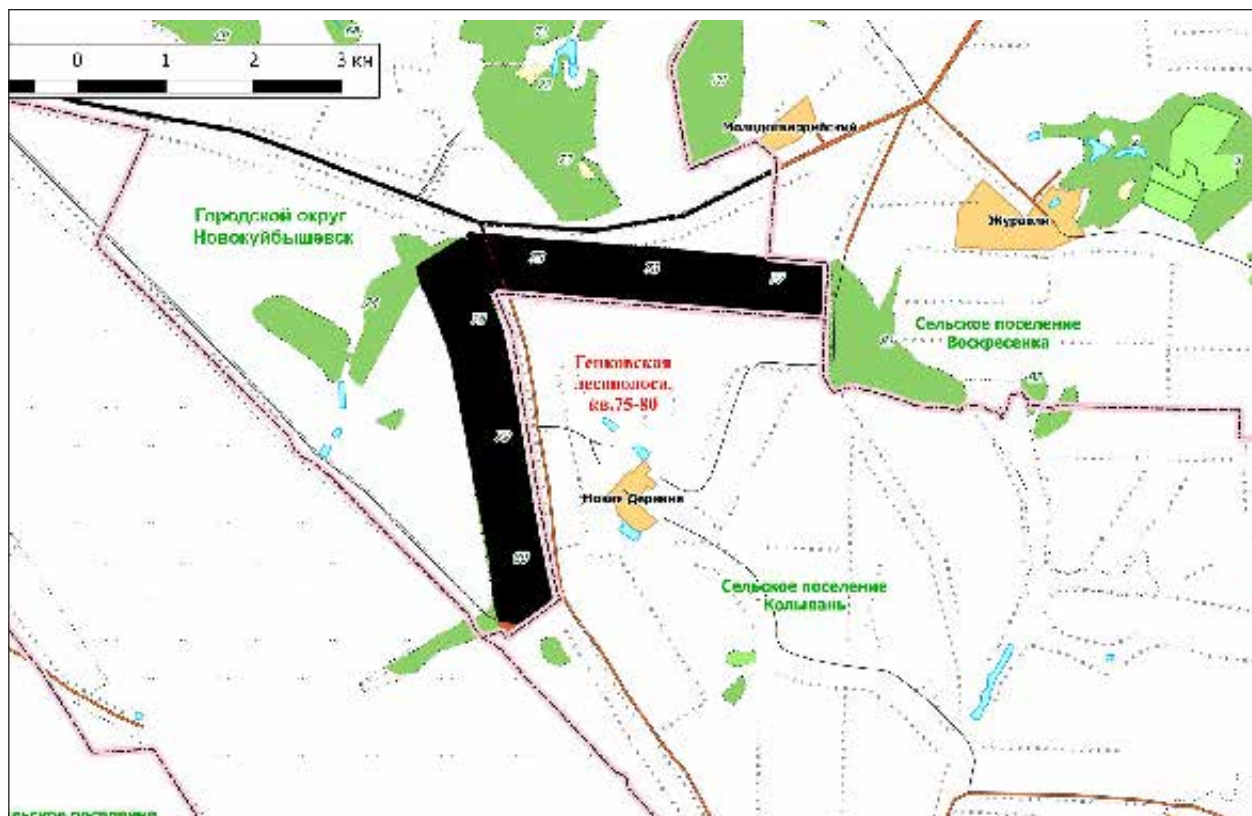
**Общая площадь ООПТ:** 540,70 га.

**Расположен** 9 км к востоку от г. Чапаевск.

**Перечень основных объектов охраны:** лесополоса, памятник лесоразведения, основана Н. Генко,

#### Природные особенности ООПТ:

Лесополоса на водоразделе р.р. Самара и Чапаевка, изогнутая под прямым углом. Общая протяженность около 9 км. Основные лесобразующие породы — клен, дуб



с редкой примесью березы, ясень и клен татарский. Возраст около 50–70 лет. Подрост преимущественно кленовый и других широколиственных пород.

**Негативное воздействие на ООПТ (факторы и угрозы):** рубки леса, возможны пожары.

**Земли в составе ООПТ:** земли лесного фонда. Волжское лесничество, Чапаевское участковое лесничество кв. 75–80.

**Общий режим охраны и использования ООПТ:**

Режим особой охраны памятника природы полностью соответствует приведенному в Кадастровом деле №3 Памятник природы регионального значения «Березовый древостой естественного происхождения».

Кадастровое дело № 5

**Памятник природы регионального значения «Генковские лесные полосы, кв. 25 - 26»**

**Дата создания:** 25.09.1967.

**Общая площадь ООПТ:** 267,05 га.

**Нормативная основа функционирования ООПТ:**

Решение исполнительного комитета Куйбышевского областного Совета депутатов трудящихся от 25.09.1967 № 566 «Об охране природы типичных ландшафтов и памятников природы в области».

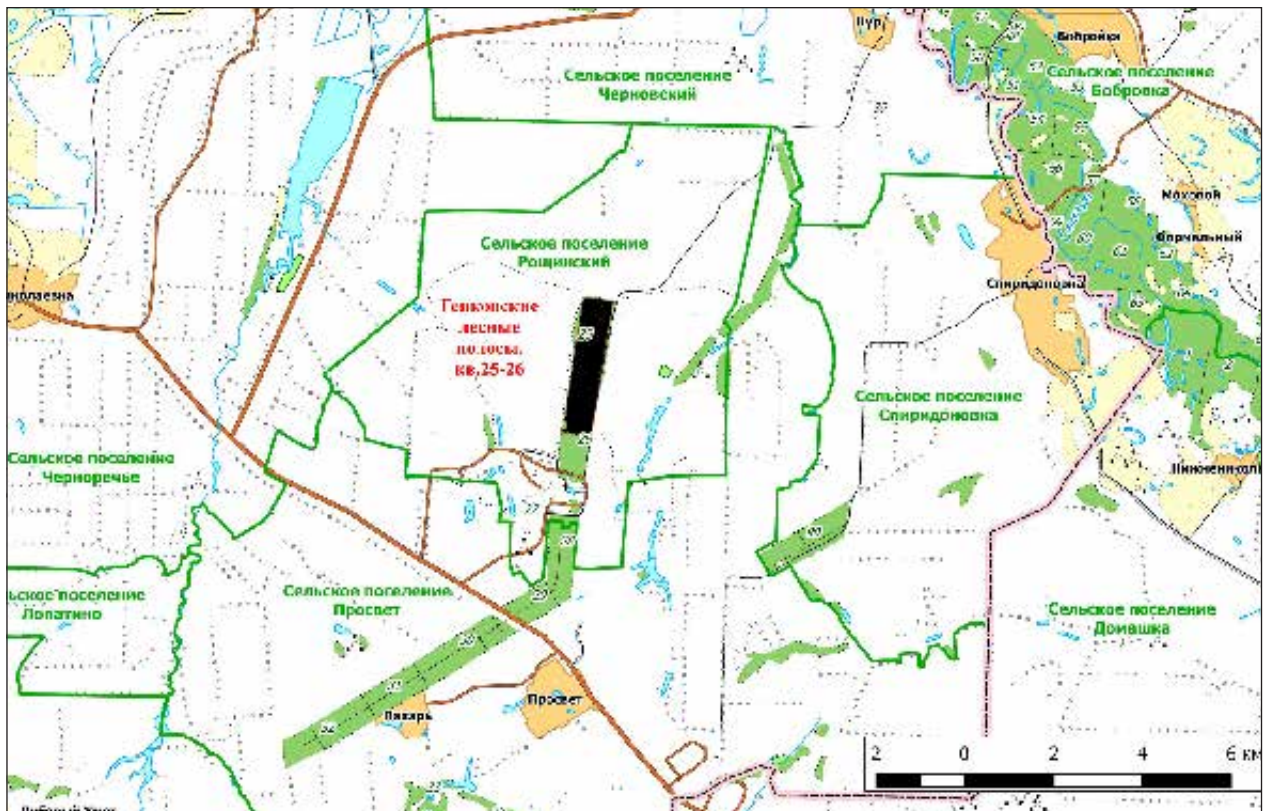
**Расположен** 16 км к северо-востоку от с. Дубовый Умет, 4 км на север от с. Просвет.

**Перечень основных объектов охраны:** лесополоса, памятник лесоразведения, основана Н. Генко.

Постановление Правительства Самарской области от 30.12.2014 № 861 «Об утверждении Положений об особо охраняемых природных территориях регионального значения».

**Природные особенности ООПТ:**

Лесополоса на водоразделе р.р. Самара и Черная река, протянувшаяся с юга на север на 4 км. Основные



лесообразующие породы — клен, дуб с редкой примесью березы. Возраст около 50–60 лет. Отдельные деревья достигают 70-летнего возраста. Сомкнутость достигает 0,7–0,8. Подрост преимущественно кленовый и других широколиственных пород. Валежник есть, но редкий. В подлеске, в основном на опушке — вишня, малина, крушина, тёрн.

**Негативное воздействие на ООПТ (факторы и угрозы):** рубки леса, возможны пожары.

Кадастровое дело № 6

### **Памятник природы регионального значения «Дубрава естественного происхождения»**

**Дата создания:** 25.09.1967.

#### **Нормативная основа функционирования ООПТ:**

Решение исполнительного комитета Куйбышевского областного Совета депутатов трудящихся от 25.09.1967 № 566 «Об охране природы типичных ландшафтов и памятников природы в области».

Постановление Правительства Самарской области от 16.12.2013 № 768 «Об утверждении Положений об особо охраняемых природных территориях регионального значения».

**Общая площадь ООПТ:** 430,21 га.

**Расположен** 10 км к западу от с. Дубовый Умет.

**Перечень основных объектов охраны:** древостой возрастом старше 60 лет, байрачный лесной массив.

#### **Природные особенности ООПТ:**

Памятником природы является неглубокий овраг, по днищу которого расположены 3 земляных плотины, в результате чего сформировалась цепь прудов. Перепад высот около 20 м. Древостой представлен ассоциациями с преобладанием дубовых насаждений: дубово-березовый, дубово-липовый и дубово-кленовый. Присутствуют участки с преобладанием березы. Один из выделов — средневозрастные культуры сосны. Возраст первого яруса 40–60 лет, встречаются отдельные более старые

**Земли в составе ООПТ:** земли лесного фонда. Волжское лесничество, Дубово-Уметское участковое лесничество кв. 25–26.

#### **Общий режим охраны и использования ООПТ:**

Режим особой охраны памятника природы полностью соответствует приведенному в Кадастровом деле №3 Памятник природы регионального значения «Березовый древостой естественного происхождения».

деревья. Кленовый, липовый, реже дубовый и березовый подрост.

**Негативное воздействие на ООПТ (факторы и угрозы):** рубки леса, возможны пожары.

**Земли в составе ООПТ:** земли лесного фонда. Волжское лесничество, Дубово-Уметское участковое лесничество кв. 6–8, 20.

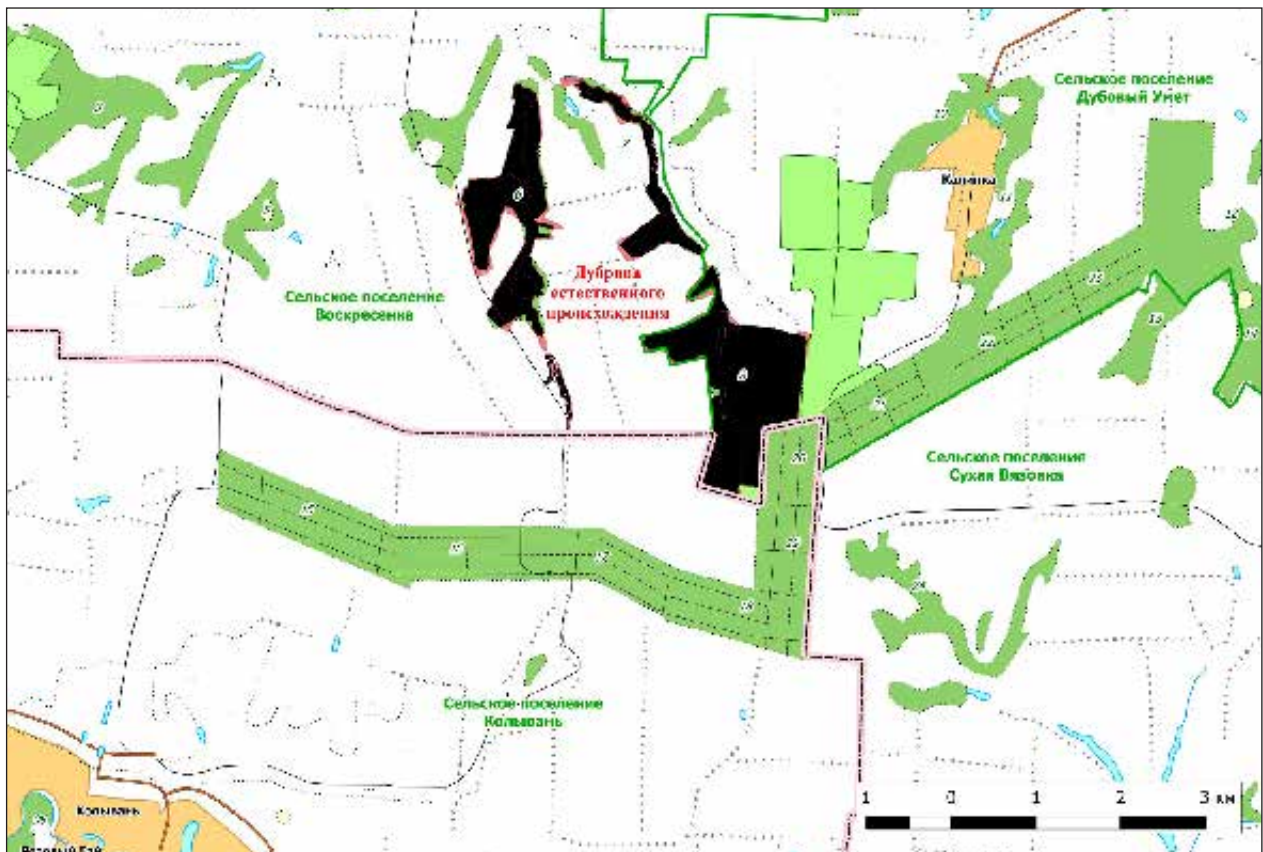
#### **Общий режим охраны и использования ООПТ:**

1. На территории памятника природы запрещается (не допускается) деятельность, влекущая за собой нарушение сохранности памятника природы, в частности:

- проведение рубок лесных насаждений, за исключением случаев, указанных в пункте 2. настоящего Положения;
- заготовка гражданами древесины для собственных нужд;
- распашка земель и иные агротехнические и лесохозяйственные работы, связанные с нарушением целостности почвенного покрова;
- строительство и эксплуатация хозяйственных и жилых объектов, строительство зданий и сооружений, возведение временных строений и сооружений, строительство магистральных автомобильных дорог, временных дорог, железных дорог, трубопроводов, линий электропередачи и других коммуникаций;
- устройство свалок, складирование и захоронение отходов;
- размещение летних лагерей скота, летних доек, мест водопоя скота;
- выпас скота;
- промысловая, любительская и спортивная охота с 1 апреля по 30 сентября;



- заготовка недревесных лесных ресурсов, пищевых лесных ресурсов и сбор лекарственных растений, за исключением случаев, указанных в пункте 2. настоящего Положения;
  - осуществление деятельности по выращиванию лесных плодовых, ягодных, декоративных растений, лекарственных растений, создание лесных плантаций и их эксплуатация;
  - использование токсичных химических препаратов для охраны и защиты лесов и сельскохозяйственных угодий;
  - складирование, хранение, перевалка, уничтожение пестицидов, агрохимикатов, химических препаратов иного назначения и горюче-смазочных материалов;
  - разведка и добыча полезных ископаемых;
  - мелиоративные работы, гидростроительство, зарегулирование стока;
  - сжигание порубочных остатков, пожнивных остатков;
  - передвижение транспорта вне дорог, за исключением передвижения, необходимого для обеспечения установленного режима памятника природы.
2. На территории памятника природы разрешаются при условии ненанесения ущерба охраняемым природным комплексам:
- свободное посещение территории гражданами;
  - сбор гражданами для собственных нужд недревесных лесных ресурсов, пищевых лесных ресурсов, лекарственных растений;
  - сенокошение и вывоз сена колесным транспортом;
  - пчеловодство;
  - санитарные рубки в лесных насаждениях в рамках санитарно-оздоровительных мероприятий, мероприятий по локализации и ликвидации очагов вредных организмов в лесных насаждениях в случаях, когда рассчитанный ущерб охраняемым природным комплексам от применения этих мероприятий ниже рассчитанного ущерба охраняемым природным комплексам от болезней или вредителей леса, при выполнении следующих требований:
    - а) сохранение подроста, приоритетное оставление отдельных деревьев, их групп и куртин, имеющих особое значение для поддержания биологического разнообразия территории памятника природы;
    - б) проведение предварительного обследования отведенного в рубку участка леса для выявления отдельных деревьев, их групп и куртин, имеющих особое значение для поддержания биологического разнообразия территории памятника природы;
    - в) трелевка только колесным транспортом;





- г) применение безогневых способов очистки мест рубок от порубочных остатков;
- применение нетоксичных средств борьбы с вредителями сельского и лесного хозяйства (феромонов, энтомофагов) в случае, когда рассчитанный ущерб охраняемым природным комплексам от применения этих средств ниже рассчитанного ущерба охраняемым природным комплексам от болезней или вредителей лесного и сельского хозяйства, при выполнении следующих требований:

- а) обработка только наземным методом;
- б) проведение всех подготовительных операций (хранение, перевалка химических препаратов) за пределами территории памятника природы;
- деятельность по охране лесов от пожаров;
  - проведение биотехнических мероприятий, направленных на поддержание и увеличение численности отдельных видов животных.

Кадастровое дело № 111

## **Памятник природы регионального значения «Заливы острова Тушинский»**

**Дата создания, реорганизации 14.06.1989.**

### **Нормативная основа функционирования ООПТ:**

Решение Исполнительного комитета Куйбышевского областного Совета народных депутатов от 14.06.1989 № 201 «Об отнесении природных объектов области к государственным памятникам природы местного значения».

Постановление Правительства Самарской области от 30.12.2014 № 861 «Об утверждении Положений об особо охраняемых природных территориях регионального значения».

**Общая площадь ООПТ: 335,95 га.**

**Расположен** 10 км к северу от г. Новокуйбышевск.

**Перечень основных объектов охраны:** пойменный лесолуговой ландшафтный комплекс; места обитания видов растений и животных, занесенных в Красную книгу Самарской области: касатик сибирский; большая белая цапля, кулик-сорока, орлан-белохвост.

### **Природные особенности ООПТ:**

Памятником природы является остров и водно-болотный комплекс, образовавшиеся в результате подтопления Саратовским водохранилищем. Околоводная растительность перемежается с густыми зарослями ивы, ольхи и древостоем из старовозрастных осокорей.

**Негативное воздействие на ООПТ (факторы и угрозы):** нестабильный гидрологический режим, выпас скота, рекреация, охота, возможны пожары.

**Земли в составе ООПТ:** земли лесного фонда. Волжское лесничество, Новокуйбышевское участковое лесничество кв. 1–8.

### **Общий режим охраны и использования ООПТ:**

1. На территории памятника природы запрещается (не допускается) деятельность, влекущая за собой нарушение сохранности памятника природы, в частности:

- проведение рубок лесных насаждений, за исключением случаев, указанных в пункте 2;
- заготовка гражданами древесины для собственных нужд;
- строительство и эксплуатация хозяйственных и жилых объектов, строительство зданий и сооружений, строительство магистральных автомобильных дорог, временных дорог, железных дорог, трубопроводов, линий электропередачи и других линий коммуникаций;
- устройство свалок, складирование и захоронение отходов;
- мелиоративные работы, гидростроительство, зарегулирование стока;
- размещение летних лагерей скота, летних доек, мест водопоя скота;
- выпас скота;
- заготовка недревесных лесных ресурсов, пищевых лесных ресурсов и сбор лекарственных растений, за исключением случаев, указанных в пункте 2;
- выращивание лесных плодовых, ягодных, декоративных растений, лекарственных растений, создание лесных плантаций и их эксплуатация;

- использование токсичных химических препаратов для охраны и защиты лесов и сельскохозяйственных угодий;
- складирование, хранение, перевалка, уничтожение пестицидов, агрохимикатов, химических препаратов иного назначения и горюче-смазочных материалов;
- разведка и добыча полезных ископаемых;
- сжигание порубочных остатков, пожнивных остатков на полях;
- передвижение транспорта вне дорог, за исключением передвижения, необходимого для обеспечения установленного режима памятника природы.

2. На территории памятника природы разрешаются при условии ненанесения ущерба охраняемым природным комплексам:

- свободное посещение территории гражданами;
- сбор гражданами для собственных нужд недревесных лесных ресурсов, пищевых лесных ресурсов, лекарственных растений;
- сенокосение;
- пчеловодство;
- санитарные рубки в лесных насаждениях в рамках санитарно-оздоровительных мероприятий, мероприятий по локализации и ликвидации очагов вредных организмов в лесных насаждениях в случаях, когда рассчитанный ущерб охраняемым природным комплексам от применения этих мероприятий ниже рассчитанного

ущерба охраняемым природным комплексам от болезней или вредителей леса, при выполнении следующих требований:

- а) *сохранения подроста, приоритетного оставления отдельных деревьев, их групп и куртин, имеющих особое значение для поддержания биологического разнообразия территории памятника природы;*
  - б) *проведения предварительного обследования отведенного в рубку участка леса для выявления отдельных деревьев, их групп и куртин, имеющих особое значение для поддержания биологического разнообразия территории памятника природы;*
  - в) *трелевки только колесным транспортом;*
- применение нетоксичных средств борьбы с вредителями сельского и лесного хозяйства (феромонов, энтомофагов) в случае, когда рассчитанный ущерб охраняемым природным комплексам от применения этих средств ниже рассчитанного ущерба охраняемым природным комплексам от болезней или вредителей лесного и сельского хозяйства, при выполнении следующих требований:
    - а) *обработка только наземным методом;*
    - б) *проведение всех подготовительных операций (хранение, перевалка химических препаратов) за пределами территории памятника природы;*
  - осуществление рекреационной деятельности в соответствии с действующими Правилами использования



лесов для осуществления рекреационной деятельности, в том числе создание инфраструктуры и возведение временных сооружений, предусмотренных проектами освоения лесов;

- осуществление деятельности по охране лесов от пожаров;
- проведение биотехнических мероприятий, направленных на поддержание и увеличение численности отдельных видов животных.

Кадастровое дело № 38

## Памятник природы регионального значения «Ковыльная степь»

Дата создания: 19.04.1983.

### Нормативная основа функционирования ООПТ:

Решение президиума исполнительного комитета Куйбышевского областного Совета народных депутатов от 19.04.1983 № 6 «Об отнесении природных объектов области к государственным памятникам природы».

Постановление Правительства Самарской области от 16.12.2013 № 768 «Об утверждении положений об особо охраняемых природных территориях регионального значения».

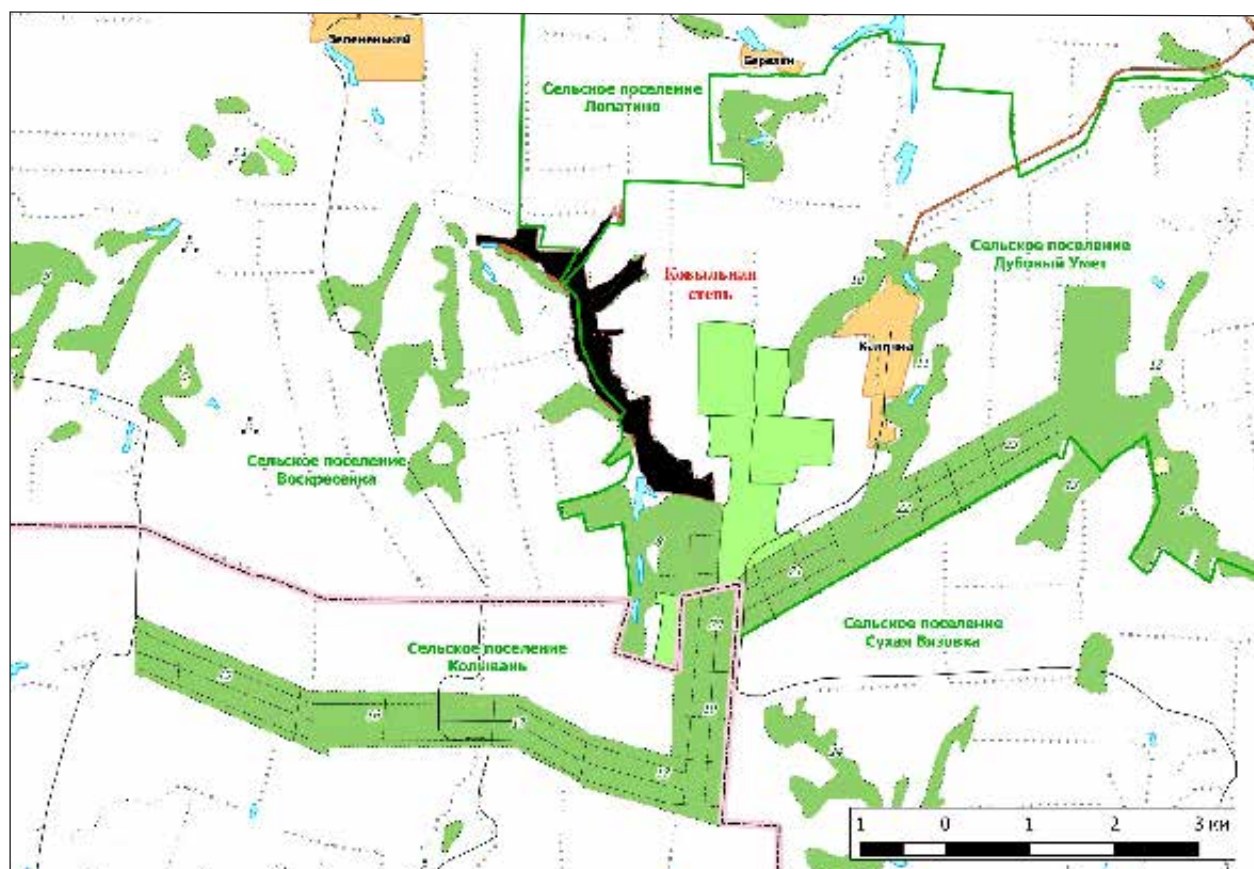
Общая площадь ООПТ (га): 154,93 га.

Расположен 10 км к западу от с. Дубовый Умет.

**Перечень основных объектов охраны:** сообщества ковыльной степи; места обитания видов растений и животных, занесенных в Красную книгу Самарской области: ковыль перистый, прострел раскрытый, гвоздика узколистная, ломонос цельнолистный; ксилокопа карликовая.

### Природные особенности ООПТ:

Памятник представляет собой участок ковыльно — разнотравной степи на водосборе р. Подстепновка вблизи балки Неотступная. В растительном покрове доминируют ковыли — Лессинга, волосатик; кроме того, миндаль низкий, чабрец, качим метельчатый, типчак,





полюны, грудница мохнатая, пырей ползучий. Степной участок граничит с широколиственным лесом, с преобладанием клена и дуба.

**Негативное воздействие на ООПТ (факторы и угрозы):** пожары.

**Земли в составе ООПТ:** земли сельскохозяйственного назначения. Земли лесного фонда. Волжское

лесничество, Дубово-Уметское участковое лесничество кв. 7–9.

**Общий режим охраны и использования ООПТ:**

Режим особой охраны памятника природы полностью соответствует приведенному в Кадастровом деле №6 Памятник природы регионального значения «Дубрава естественного происхождения».

Кадастровое дело № 7

### Памятник природы регионального значения «Озеро Яицкое»

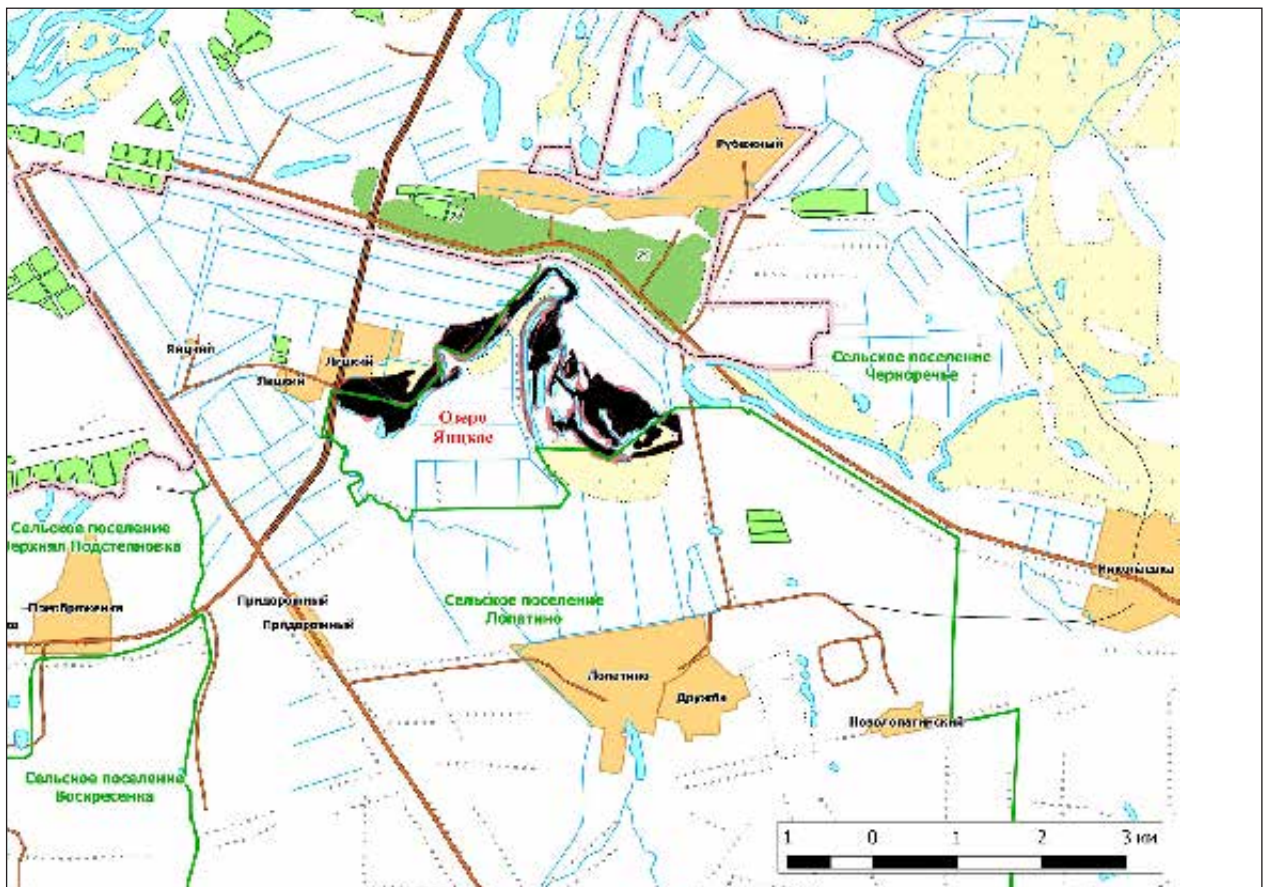
**Дата создания:** 25.09.1967.

**Нормативная основа функционирования ООПТ:**

Решение исполнительного комитета Куйбышевского областного Совета депутатов трудящихся от 25.09.1967

№ 566 «Об охране природы типичных ландшафтов и памятников природы в области».

Постановление Правительства Самарской области от 29.12.2012 № 838 «Об утверждении Положений об особо охраняемых природных территориях регионального значения».





**Общая площадь ООПТ: 194,44 га.**

**Расположен** 5 км к югу от г. Самара.

**Перечень основных объектов охраны:** озеро, пойменный лесолуговой ландшафтный комплекс; места обитания видов растений и животных, занесенных в Красную книгу Самарской области: кубышка малая, золототысячник болотный; коромысло рыжеватое, сколия степная, шмель армянский, шмель спорадикус, усатая синица, стрекоза беловершинная, простемма кроваво-красная, сизоворонка, ремез обыкновенный, поганка малая, журавль серый (на пролете), лебедь шипун (на пролете).

**Природные особенности ООПТ:**

Памятником природы является озеро-старица р. Самара различной стадии зарастания, глубиной 2–4 м с пологими, топкими и илистыми берегами.

**Негативное воздействие на ООПТ (факторы и угрозы):** рекреация, охота, пожары.

**Земли в составе ООПТ:** земли сельскохозяйственного назначения, водный фонд.

**Общий режим охраны и использования ООПТ:**

1. На территории памятника природы запрещается (не допускается) деятельность, влекущая за собой нарушение сохранности памятника природы, в частности:

- строительство и эксплуатация хозяйственных и жилых объектов, строительство зданий и сооружений, возведение временных строений и сооружений, строительство магистральных автомобильных дорог, временных дорог, железных дорог, трубопроводов, линий электропередачи и других линий коммуникаций;

- устройство свалок, складирование и захоронение отходов;
- мелиоративные работы, гидростроительство, зарегулирование стока;
- размещение летних лагерей скота, летних доек, мест водопоя скота;
- выпас скота;
- использование токсичных химических препаратов для охраны и защиты лесов и сельскохозяйственных угодий;
- складирование, хранение, перевалка, уничтожение пестицидов, агрохимикатов, химических препаратов иного назначения и горюче-смазочных материалов;
- разведка и добыча полезных ископаемых;
- промысловая, любительская и спортивная охота в период с 1 апреля по 15 августа;
- передвижение транспорта вне дорог, за исключением передвижения, необходимого для обеспечения установленного режима памятника природы.

2. На территории памятника природы разрешаются при условии ненанесения ущерба охраняемым природным комплексам:

- свободное посещение территории гражданами;
- сбор гражданами для собственных нужд недревесных лесных ресурсов, пищевых лесных ресурсов, лекарственных растений;
- сенокошение и вывоз сена колесным транспортом;
- пчеловодство;
- любительский лов рыбы;
- проведение биотехнических мероприятий, направленных на поддержание и увеличение численности отдельных видов животных.

Кадастровое дело № 39

## **Памятник природы регионального значения «Преображенная степь»**

**Дата создания:** 19.04.1983.

**Нормативная основа функционирования ООПТ:**

Решение президиума исполнительного комитета Куйбышевского областного Совета народных депутатов от 19.04.1983 № 6 «Об отнесении природных объектов области к государственным памятникам природы».

Постановление Правительства Самарской области от 06 июля 2015 года № 407 «Об утверждении Положений об особо охраняемых природных территориях регионального значения».

**Общая площадь ООПТ (га): 727,46 га.**

**Расположен** 2 км к северо-западу от с. Дубовый Умет.

**Перечень основных объектов охраны:** искусственно созданный лесомелиоративный комплекс, сообщества ковыльной степи; места обитания видов растений и животных, занесенных в Красную книгу Самарской области: ковыль перистый, тонконог жестколистный, прострел раскрытый, гвоздика узколепестная, астрагал бороздчатый.

**Природные особенности ООПТ:**

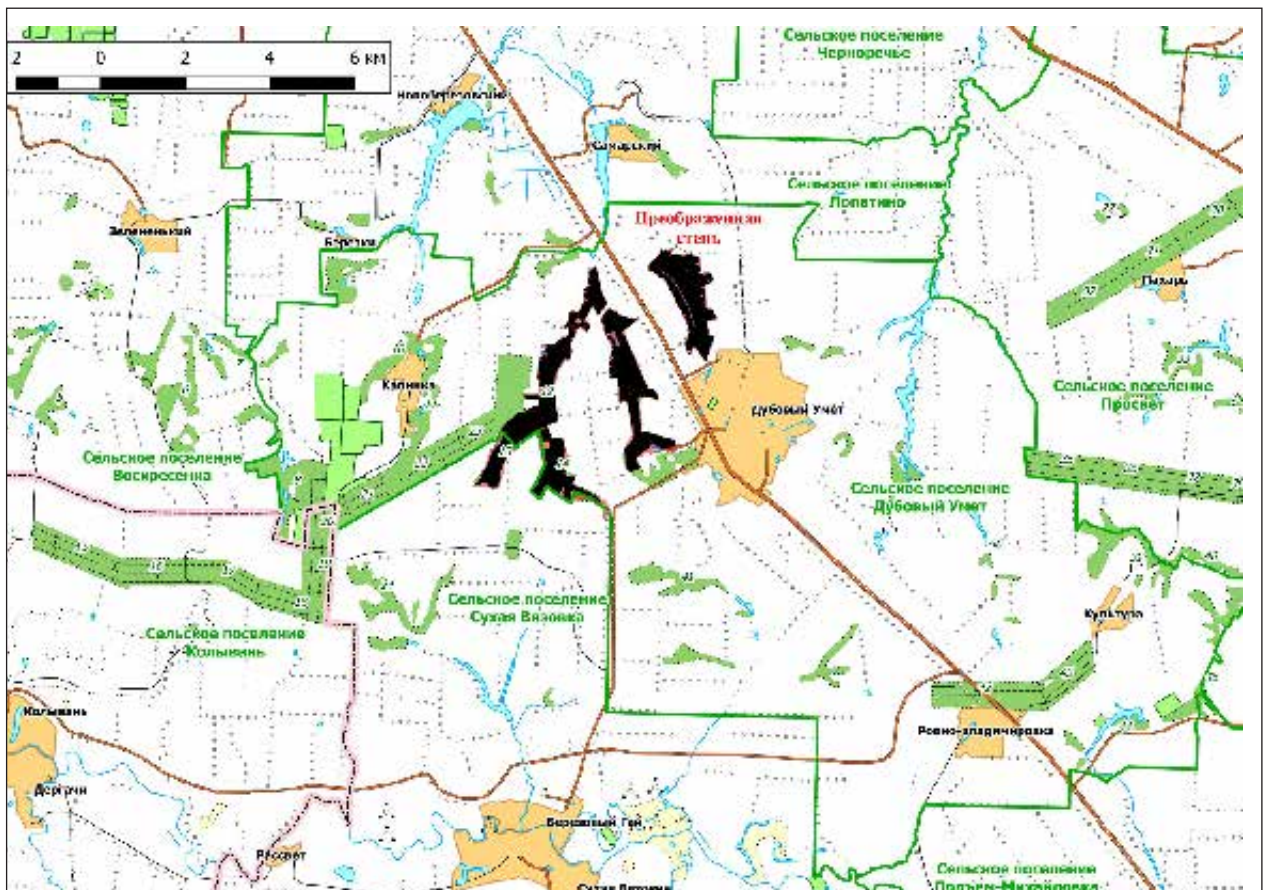
Искусственно созданный ландшафтный природный комплекс на слабоволнистом водораздельном плато междуречья Самары и Чапаевки. Водосбор балок Теплая, Большая Лопатинская и Чугунов овраг. Агролесомелиоративный комплекс создавался с 1950 г. Поволжской агроресомелиоративной опытной станцией (АГЛОС). Состоит из защитных лесополос образованных дубом, березой, сосной, лиственницей, кленом, ясенем, липой, тополем, а также дендрологических и коллекционных участков с более чем 200-ми видами и формами аборигенных и интродуцированных древесно-кустарниковых пород. По берегам прудов созданы берегозащитные лесополосы.

**Негативное воздействие на ООПТ (факторы и угрозы):** рекреация, пожары.

**Земли в составе ООПТ:** земли сельскохозяйственного назначения, земли лесного фонда. Волжское лесничество, Дубово-Уметское участковое лесничество кв. 12–14.

**Общий режим охраны и использования ООПТ:**

- проведение рубок лесных насаждений, за исключением случаев, указанных в пункте 2;
- заготовка гражданами древесины для собственных нужд;
- строительство и эксплуатация хозяйственных и жилых объектов, строительство зданий и сооружений, строительство магистральных автомобильных дорог, временных дорог, железных дорог, трубопроводов, линий электропередачи и других линий коммуникаций;
- устройство свалок, складирование и захоронение отходов;
- промысловая, любительская и спортивная охота в период с 1 апреля по 15 августа;
- мелиоративные работы, гидростроительство, зарегулирование стока;



- размещение летних лагерей скота, летних доек, мест водопоя скота;
- заготовка недревесных лесных ресурсов, пищевых лесных ресурсов и сбор лекарственных растений, за исключением случаев, указанных в пункте 2;
- выращивание лесных плодовых, ягодных, декоративных растений, лекарственных растений, создание лесных плантаций и их эксплуатация;
- использование токсичных химических препаратов для охраны и защиты лесов и сельскохозяйственных угодий;
- складирование, хранение, перевалка, уничтожение пестицидов, агрохимикатов, химических препаратов иного назначения и горюче-смазочных материалов;
- разведка и добыча полезных ископаемых;;
- передвижение транспорта вне дорог, за исключением передвижения, необходимого для обеспечения установленного режима памятника природы.

2. На территории памятника природы разрешаются при условии ненанесения ущерба охраняемым природным комплексам:

- свободное посещение территории гражданами;
- сбор гражданами для собственных нужд недревесных лесных ресурсов, пищевых лесных ресурсов, лекарственных растений;
- сенокосение;
- пчеловодство;
- санитарные рубки в лесных насаждениях в рамках санитарно-оздоровительных мероприятий, мероприятий по локализации и ликвидации очагов вредных организмов в лесных насаждениях в случаях, когда рассчитанный ущерб охраняемым природным комплексам от применения этих мероприятий ниже рассчитанного ущерба охраняемым природным комплексам от болезней или

вредителей леса, при выполнении следующих требований:

- а) *сохранения подроста, приоритетного оставления отдельных деревьев, их групп и куртин, имеющих особое значение для поддержания биологического разнообразия территории памятника природы;*
  - б) *проведения предварительного обследования отведенного в рубку участка леса для выявления отдельных деревьев, их групп и куртин, имеющих особое значение для поддержания биологического разнообразия территории памятника природы;*
  - в) *трелевки только колесным транспортом;*
- применение нетоксичных средств борьбы с вредителями сельского и лесного хозяйства (феромонов, энтомофагов) в случае, когда рассчитанный ущерб охраняемым природным комплексам от применения этих средств ниже рассчитанного ущерба охраняемым природным комплексам от болезней или вредителей лесного и сельского хозяйства, при выполнении следующих требований:
    - а) *обработка только наземным методом;*
    - б) *проведение всех подготовительных операций (хранение, перевалка химических препаратов) за пределами территории памятника природы;*
  - осуществление рекреационной деятельности в соответствии с действующими Правилами использования лесов для осуществления рекреационной деятельности, в том числе создание инфраструктуры и возведение временных сооружений, предусмотренных проектами освоения лесов;
  - осуществление деятельности по охране лесов от пожаров;
  - проведение биотехнических мероприятий, направленных на поддержание и увеличение численности отдельных видов животных.

Кадастровое дело № 112

## **Памятник природы регионального значения «Устье реки Чапаевки»**

**Дата создания:** 14.06.1989.

### **Нормативная основа функционирования ООПТ:**

Решение Исполнительного комитета Куйбышевского областного Совета народных депутатов от 14.06.1989 № 201 «Об отнесении природных объектов области

к государственным памятникам природы местного значения».

Постановление Правительства Самарской области от 29.12.2012 № 838 «Об утверждении Положений об особо охраняемых природных территориях регионального значения».



**Общая площадь ООПТ (га): 4225,15 га.**

**Расположен** 10 км к северо-западу от г. Новокуйбышевск.

**Перечень основных объектов охраны:** пойменный лесолуговой ландшафтный комплекс; места обитания видов растений и животных, занесенных в Красную книгу Самарской области: касатик сибирский, кубышка малая, золототысячник болотный; орлан-белохвост, орел карлик.

**Природные особенности ООПТ:**

Территория представляет собой участок поймы р. Волги и Чапаевки, подтопленный Саратовским водохранилищем, с естественной пойменной лесо-луговой растительностью. Многочисленны заливы, протоки и озера-старицы.

Мелководья, заняты прибрежно-водной растительностью (доминируют рогозы узколистный и широколистный, тростник обыкновенный и камыш озерный). Основными ассоциациями пойменных лесов являются: ветлово-осоково-ежевиковая и дубрава вязово-ландышевая. Широко распространены кустарники — шиповник, слива колючая (терн), черемуха. В луговой растительности доминируют фитоценозы лисохвостово-разнотравной ассоциации.

Не смотря на достаточно интенсивное антропогенное использование территории (рекреационное, сбор грибов и ягод, рыболовство), состояние растительного покрова можно считать удовлетворительным.

Пойменные водно-болотные сообщества находятся в естественном состоянии. Лесо-луговая растительность на гривах не испытывает иного антропогенного воздействия кроме колебаний уровня воды в Саратовском водохранилище, которые не всегда совпадают с периодами естественного паводка.

Наблюдается мозаика сукцессионных стадий характерных для соответствующих типов экосистем. Памятник природы является рефугиумом для представителей флоры и фауны, происходит пополнение упадочных местообитаний соседних антропогенно преобразованных территорий.

**Негативное воздействие на ООПТ (факторы и угрозы):** нестабильный гидрологический режим, рубки леса, рекреация, охота, рыболовецкое браконьерство, пожары.

**Земли в составе ООПТ:** земли лесного фонда. Волжское лесничество, Новокуйбышевское участковое лесничество кв. 25, 31–34, 45–47, 59–62, 64; Чапаевское участковое лесничество кв. 12.

**Общий режим охраны и использования ООПТ:**

1. На территории памятника природы запрещается (не допускается) деятельность, влекущая за собой нарушение сохранности памятника природы, в частности:

- проведение рубок лесных насаждений, за исключением случаев, указанных в пункте 2;
- заготовка гражданами древесины для собственных нужд;
- распашка земель и иные агротехнические и лесохозяйственные работы, связанные с нарушением целостности почвенного покрова;
- строительство и эксплуатация хозяйственных и жилых объектов, строительство зданий и сооружений, возведение временных строений и сооружений, строительство магистральных автомобильных дорог, временных дорог, железных дорог, трубопроводов, линий электропередачи и других коммуникаций;
- устройство свалок, складирование и захоронение отходов;
- мелиоративные работы, гидростроительство, регулирование стока;
- размещение летних лагерей скота, летних доек, мест водопоя скота;
- выпас скота;
- промысловая, любительская и спортивная охота в период с 1 апреля по 15 августа;
- заготовка недревесных лесных ресурсов, пищевых лесных ресурсов и сбор лекарственных растений, за исключением случаев, указанных в пункте 2;
- осуществление деятельности по выращиванию лесных плодовых, ягодных, декоративных растений, лекарственных растений, создание лесных плантаций и их эксплуатация;
- использование токсичных химических препаратов для охраны и защиты лесов и сельскохозяйственных угодий;
- складирование, хранение, перевалка, уничтожение пестицидов, агрохимикатов, химических препаратов иного назначения и горюче-смазочных материалов;
- разведка и добыча полезных ископаемых;
- сжигание порубочных остатков, пожнивных остатков;
- передвижение транспорта вне дорог, за исключением передвижения, необходимого для обеспечения установленного режима памятника природы.

2. На территории охранной зоны памятника природы разрешаются при условии ненанесения ущерба охраняемым природным комплексам:

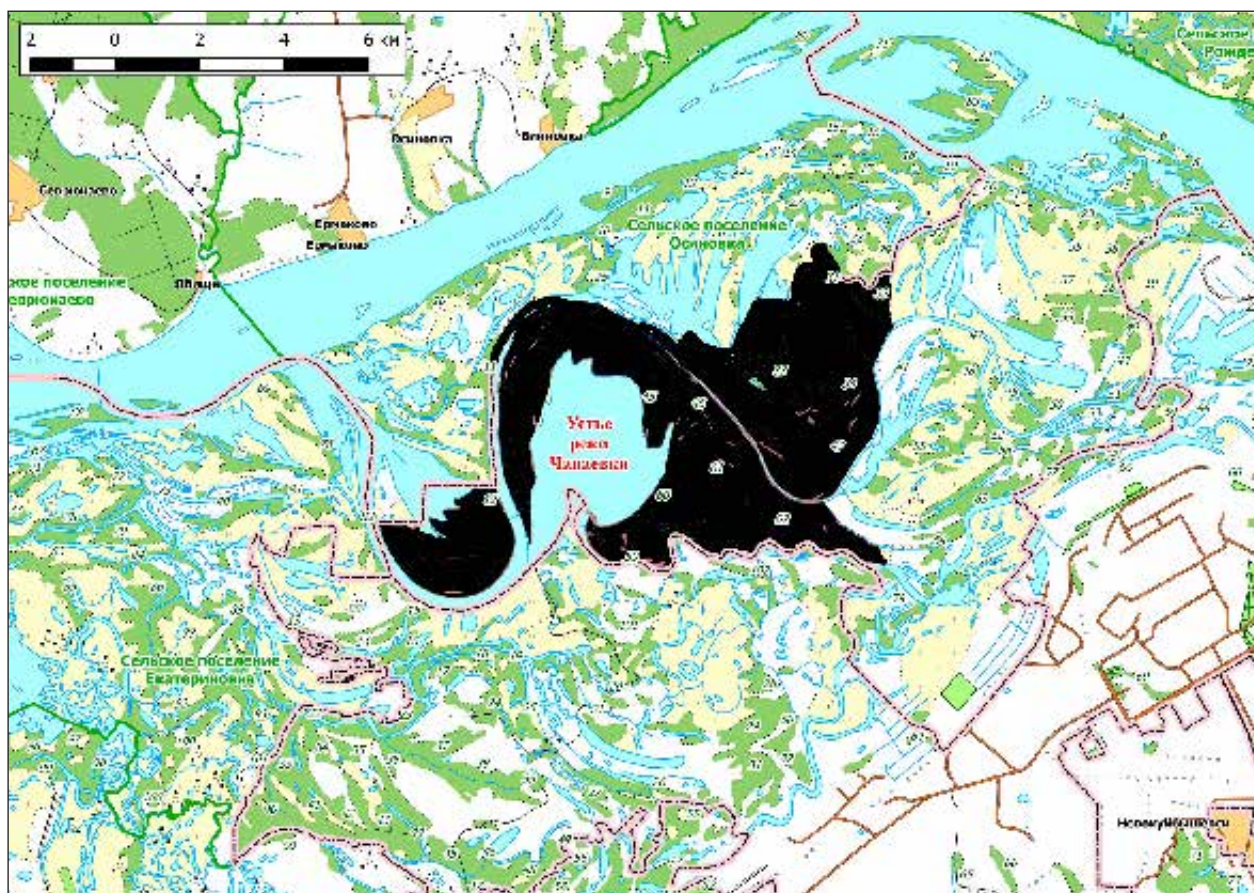
- свободное посещение территории гражданами;
- любительская рыбная ловля;

- сбор гражданами для собственных нужд недревесных лесных ресурсов, пищевых лесных ресурсов, лекарственных растений;
- сенокошение и вывоз сена колесным транспортом;
- пчеловодство;
- санитарные рубки в лесных насаждениях в рамках санитарно-оздоровительных мероприятий, мероприятий по локализации и ликвидации очагов вредных организмов в лесных насаждениях в случаях, когда рассчитанный ущерб охраняемым природным комплексам от применения этих мероприятий ниже рассчитанного ущерба охраняемым природным комплексам от болезней или вредителей леса, при выполнении следующих требований:
  - а) сохранение подроста, приоритетное оставление отдельных деревьев, их групп и куртин, имеющих особое значение для поддержания биологического разнообразия территории памятника природы;
  - б) проведение предварительного обследования отведенного в рубку участка леса для выявления отдельных деревьев, их групп и куртин, имеющих

*особое значение для поддержания биологического разнообразия территории памятника природы;*

- в) трелевка только колесным транспортом;
- г) применение безогневых способов очистки мест рубок от порубочных остатков;

- деятельность по охране лесов от пожаров;
- применение нетоксичных средств борьбы с вредителями сельского и лесного хозяйства (феромонов, энтомофагов) в случае, когда рассчитанный ущерб охраняемым природным комплексам от применения этих средств ниже рассчитанного ущерба охраняемым природным комплексам от болезней или вредителей лесного и сельского хозяйства, при выполнении следующих требований:
  - а) обработка только наземным методом;
  - б) проведение всех подготовительных операций (хранение, перевалка химических препаратов) за пределами территории памятника природы;
- проведение биотехнических мероприятий, направленных на поддержание и увеличение численности отдельных видов животных.



# ЕЛХОВСКИЙ РАЙОН

Кадастровое дело № 195

## Памятник природы регионального значения «Березовский родник»

Дата создания: 22.04.1993.

### Нормативная основа функционирования ООПТ:

Постановление Администрации Самарской области от 22.04.1993 № 129 «Об отнесении природных объектов области к государственным памятникам природы».

Постановление Правительства Самарской области от 23.12.2009 № 722 «Об утверждении Положений об особо охраняемых природных территориях регионального значения».

Постановление Правительства Самарской области от 13.09.2013 № 478 «О внесении изменений в постановление Правительства Самарской области от 31.12.2009

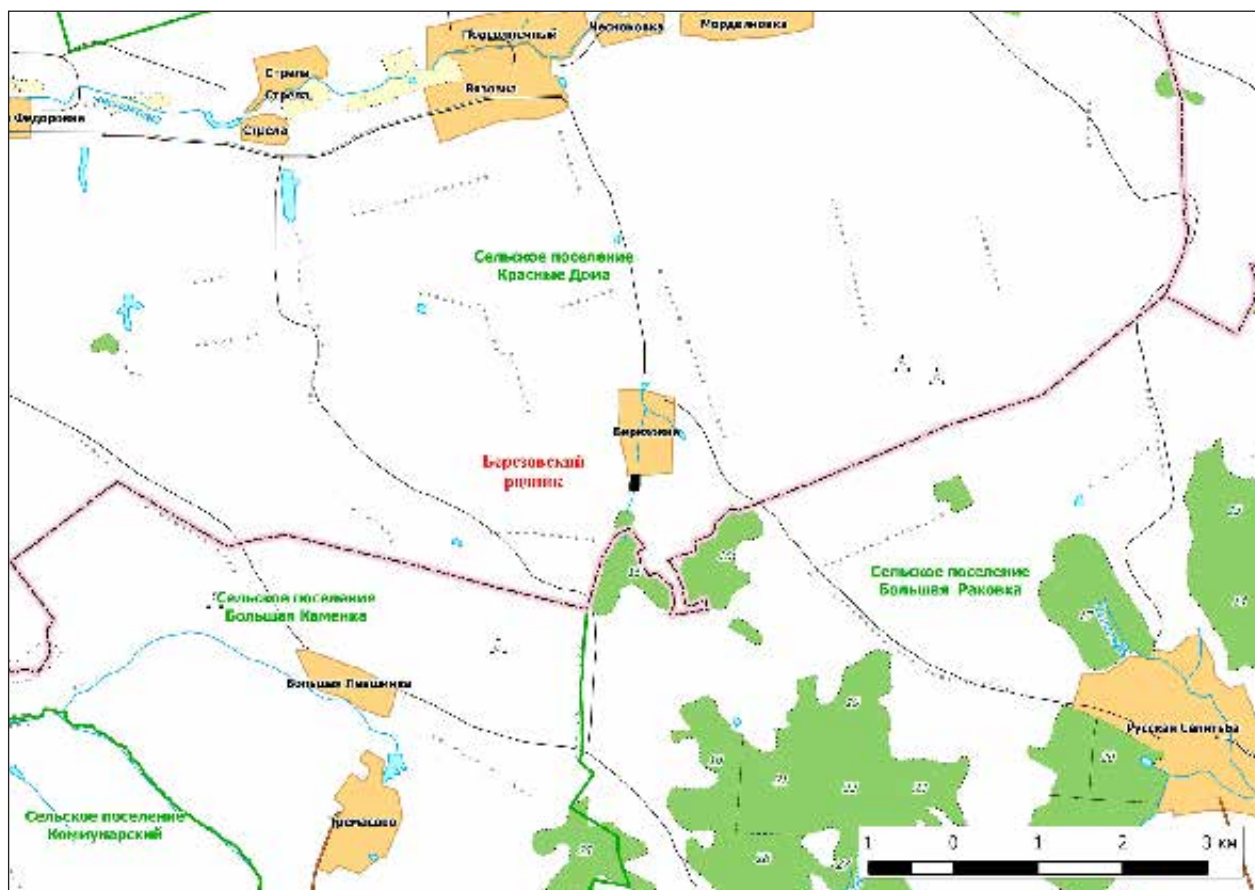
№ 722 «Об утверждении положений о памятниках природы регионального значения».

Постановление Правительства Самарской области от 16.09.2014 № 577 «О внесении изменений в постановление Правительства Самарской области от 31.12.2009 № 722 «Об утверждении положений о памятниках природы регионального значения».

**Общая площадь ООПТ: 0,9 га.**

**Расположен** в границах сельского поселения Красные Дома, примыкает к южной стороне д. Березовка.

**Перечень основных объектов охраны:** родник, растительность вокруг родника.





**Природные особенности ООПТ:**

Родник расположен в верховьях оврага Вязовый, по дну которого течет безымянный ручей — левый приток р. Чесноковка. Постоянный водоток заканчивается прудом в с. Березовка (в двух километрах ниже по течению от памятника природы). На роднике установлен деревянный сруб. Вокруг сруба, вдоль русла ручья по днищу балки произрастает густая древесно-кустарниковая растительность. Преобладает ольха, тополь, в травяном ярусе — рудеральные виды.

**Негативное воздействие на ООПТ (факторы и угрозы):** выпас скота, рекреация, охота, пожары.

**Земли в составе ООПТ:** земли сельскохозяйственного назначения.

**Общий режим охраны и использования ООПТ:**

1. На территории памятника природы запрещается (не допускается) деятельность, влекущая за собой нарушение сохранности памятника природы, в частности:

- проведение рубок лесных насаждений, за исключением случаев, указанных в пункте 2. настоящего положения;
- заготовка гражданами древесины для собственных нужд;
- распашка земель и иные агротехнические и лесохозяйственные работы, связанные с нарушением целостности почвенного покрова;
- строительство и эксплуатация хозяйственных и жилых объектов, строительство зданий и сооружений, строительство магистральных автомобильных дорог, временных дорог, железных дорог, трубопроводов, линий электропередачи и других линий коммуникаций;
- устройство свалок, складирование и захоронение отходов;
- мелиоративные работы, гидростроительство, зарегулирование стока;
- размещение летних лагерей скота, летних доек, мест водопоя скота;
- выпас мелкого рогатого скота;
- промысловая, любительская и спортивная охота с 1 апреля по 30 сентября, а также размещение и строительство охотхозяйственных объектов;
- заготовка недревесных лесных ресурсов, пищевых лесных ресурсов и сбор лекарственных растений, за исключением случаев, указанных в пункте 2;
- осуществление деятельности по выращиванию лесных плодовых, ягодных, декоративных растений, лекарственных растений, создание лесных плантаций и их эксплуатация;

- использование токсичных химических препаратов для охраны и защиты лесов и сельскохозяйственных угодий;
- складирование, хранение, перевалка, уничтожение пестицидов, агрохимикатов, химических препаратов иного назначения и горюче-смазочных материалов;
- разведка и добыча полезных ископаемых;
- сжигание порубочных остатков, пожнивных остатков на полях;
- передвижение транспорта вне дорог, за исключением передвижения, необходимого для обеспечения установленного режима памятника природы.

2. На территории памятника природы разрешаются при условии ненанесения ущерба охраняемым природным комплексам:

- свободное посещение территории гражданами;
- сбор гражданами для собственных нужд недревесных лесных ресурсов, пищевых лесных ресурсов, лекарственных растений;
- сенокошение и вывоз сена колесным транспортом;
- пчеловодство;
- санитарные рубки в лесных насаждениях в рамках санитарно-оздоровительных мероприятий, мероприятий по локализации и ликвидации очагов вредных организмов в лесных насаждениях в случаях, когда рассчитанный ущерб охраняемым природным комплексам от применения этих мероприятий ниже рассчитанного ущерба охраняемым природным комплексам от болезней или вредителей леса, при выполнении следующих требований:
  - а) *сохранение подроста, приоритетного оставления отдельных деревьев, их групп и куртин, имеющих особое значение для поддержания биологического разнообразия территории памятника природы;*
  - б) *проведение предварительного обследования отведенного в рубку участка леса для выявления отдельных деревьев, их групп и куртин, имеющих особое значение для поддержания биологического разнообразия территории памятника природы;*
  - в) *трелевка только колесным транспортом;*
- деятельность по охране лесов от пожаров.
- использование в охотничьем хозяйстве территории памятника природы в качестве воспроизводственного участка;
- применение нетоксичных средств борьбы с вредителями сельского и лесного хозяйства (феромонов, энтомофагов) в случае, когда рассчитанный ущерб охраняемым природным комплексам от применения этих средств ниже рассчитанного ущерба охраняемым

природным комплексам от болезней или вредителей лесного и сельского хозяйства, при выполнении следующих требований:

- а) обработка только наземным методом;
- б) проведение всех подготовительных операций (хранение, перевалка химических препаратов) за пределами территории памятника природы;

- проведение биотехнических мероприятий, направленных на поддержание и увеличение численности отдельных видов животных;
- устройство экологических троп, проведение образовательных мероприятий.

Кадастровое дело № 196

## Памятник природы регионального значения «Гора Лысая»

Дата создания: 2.04.1993.

### Нормативная основа функционирования ООПТ:

Постановление Администрации Самарской области от 22.04.1993 № 129 «Об отнесении природных объектов области к государственным памятникам природы».

Постановление Правительства Самарской области от 23.12.2009 № 722 «Об утверждении Положений об особо охраняемых природных территориях регионального значения».

Постановление Правительства Самарской области от 13.09.2013 № 478 «О внесении изменений в постановление Правительства Самарской области от 31.12.2009 № 722 «Об утверждении положений о памятниках природы регионального значения».

**Расположен** в границах сельского поселения Никитинка в 1,5 км юго-восточнее с. Тукшум, урочище Пустыновка.

**Общая площадь ООПТ: 49,8 га.**

**Перечень основных объектов охраны:** хорошо сохранившиеся природные сообщества, близкие к естественному состоянию: петрофитные степные сообщества на склоне, настоящая степь на водоразделе; места обитания видов растений и животных, занесенных в Красную книгу Самарской области: полынь солянковидная, ковыль красивейший, ковыль перистый, тонконог жестколистный, лен желтый, хвойник двуколосковый, катран татарский, курчавка кустарниковая, лук привлекательный, касатик низкий, пустынная Корина, желтоцвет весенний, копеечник Разумовского, котовник украинский, скабиоза исетская, наголоватка Эверсманна, желтоцвет волжский, кизильник черноплодный, астрагал волжский, астрагал Цингера, лен многолетний, вьюнок линейчатый, дыбка степная, деутолеон линеатус.

### Природные особенности ООПТ:

Южный крутой склон увала, спускающийся в долину р. Тукшумка (левого притока р. Кондурча). Большую часть водораздела занимает настоящая злаковая и злаково-разнотравная степь. На южном склоне есть выходы красноцветных песчаников с типичными представителями каменистых степей. Подножие склона занято луговой степью, с преобладанием перистых ковылей и разнотравья.

**Негативное воздействие на ООПТ (факторы и угрозы):** выпас скота, рекреация, охота, пожары.

**Земли в составе ООПТ:** земли сельскохозяйственного назначения.

### Общий режим охраны и использования ООПТ:

1. На территории памятника природы запрещается (не допускается) деятельность, влекущая за собой нарушение сохранности памятника природы, в частности:
  - распашка земель и иные агротехнические и лесохозяйственные работы, связанные с нарушением целостности почвенного покрова;
  - строительство и эксплуатация хозяйственных и жилых объектов, строительство зданий и сооружений, строительство магистральных автомобильных дорог, временных дорог, железных дорог, трубопроводов, линий электропередачи и других линий коммуникаций;
  - устройство свалок, складирование и захоронение отходов;
  - мелиоративные работы, гидростроительство, регулирование стока;
  - размещение летних лагерей скота, летних доек, мест водопоя скота;
  - выпас мелкого рогатого скота;
  - промысловая, любительская и спортивная охота, а также размещение и строительство охотохозяйственных объектов;
  - заготовка недревесных лесных ресурсов, пищевых лесных ресурсов и сбор лекарственных растений, за исключением случаев, указанных в пункте 2;

- осуществление деятельности по выращиванию лесных плодовых, ягодных, декоративных растений, лекарственных растений, создание лесных плантаций и их эксплуатация;
- использование токсичных химических препаратов для охраны и защиты лесов и сельскохозяйственных угодий;
- складирование, хранение, перевалка, уничтожение пестицидов, агрохимикатов, химических препаратов иного назначения и горюче-смазочных материалов;
- разведка и добыча полезных ископаемых;
- сжигание порубочных остатков, пожнивных остатков на полях;
- передвижение транспорта вне дорог, за исключением передвижения, необходимого для обеспечения установленного режима памятника природы.

2. На территории памятника природы разрешаются при условии ненанесения ущерба охраняемым природным комплексам:

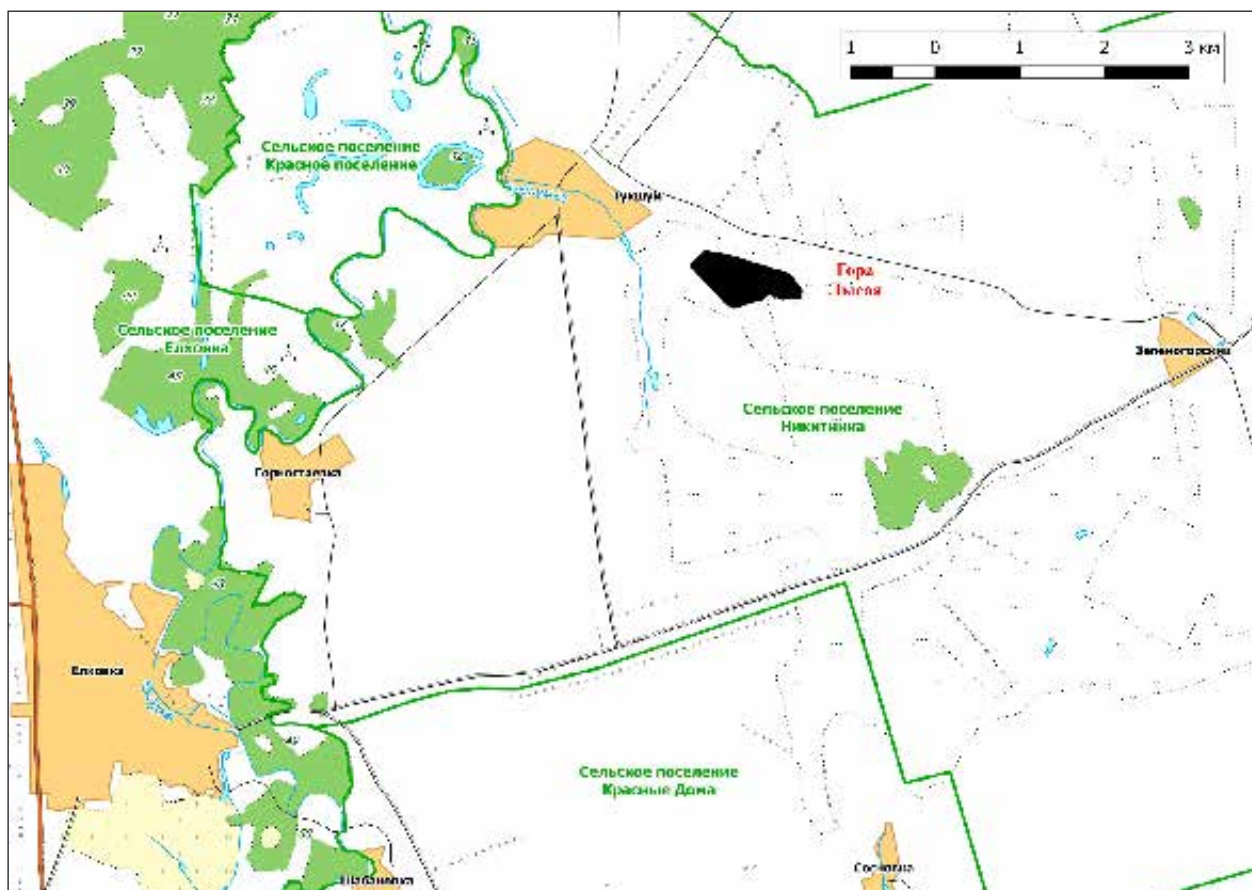
- свободное посещение территории гражданами;
- сбор гражданами для собственных нужд недревесных лесных ресурсов, пищевых лесных ресурсов, лекарственных растений;

- сенокошение и вывоз сена колесным транспортом;
- пчеловодство;
- использование в охотничьем хозяйстве территории памятника природы в качестве воспроизводственного участка;
- применение нетоксичных средств борьбы с вредителями сельского и лесного хозяйства (феромонов, энтомофагов) в случае, когда рассчитанный ущерб охраняемым природным комплексам от применения этих средств ниже рассчитанного ущерба охраняемым природным комплексам от болезней или вредителей лесного и сельского хозяйства, при выполнении следующих требований:

а) обработка только наземным методом;

б) проведение всех подготовительных операций (хранение, перевалка химических препаратов) за пределами территории памятника природы;

- проведение биотехнических мероприятий, направленных на поддержание и увеличение численности отдельных видов животных;
- устройство экологических троп, проведение образовательных мероприятий.





Кадастровое дело № 80

## Памятник природы регионального значения «Зеленая гора»

Дата создания: 03.11.1987.

### Нормативная основа функционирования ООПТ:

Решение исполнительного комитета Куйбышевского областного Совета народных депутатов от 03.11.1987 № 386 «Об утверждении природных объектов области государственными памятниками природы местного значения».

Постановление Правительства Самарской области от 23.12.2009 № 722 «Об утверждении Положений об особо охраняемых природных территориях регионального значения».

Постановление Правительства Самарской области от 13.09.2013 № 478 «О внесении изменений в постановление Правительства Самарской области от 31.12.2009 № 722 «Об утверждении положений о памятниках природы регионального значения».

**Общая площадь ООПТ: 194,6 га.**

**Расположен** в границах сельского поселения Никитинка в 10 км к востоку от с. Елховка, 2,5 км юго-западнее п. Зеленогорский, на водоразделе рек Сок и Кондурча.

**Перечень основных объектов охраны:** хорошо сохранившиеся природные сообщества, близкие к естественному состоянию: петрофитные степные сообщества на склоне, сообщества луговой степи на водоразделе, фрагменты старовозрастных лесов; места обитания видов растений и животных, занесенных в Красную книгу Самарской области: хвойник двухколосковый, ковыль перистый, тонконог жестколистный, касатик низкий, прострел раскрытый, желтоцвет весенний, копеечник крупноцветковый, шаровница крапчатая, скабиоза исетская, наголоватка Ледебура, бурачок ленский, клаусия солнцелюбивая, астрагал рогоплодный, астрагал Цингера, остролодочник колосистый, горечавка легочная, рябчик русский, тюльпан Биберштейна, лен желтый, лен многолетний, лен уральский, гнездовка настоящая, ковыль Коржинского, ковыль красивейший, истод сибирский, астрагал бороздчатый, астрагал узколистный, бубенчик лилиелистный..

### Природные особенности ООПТ:

Куполообразный увал — наивысшая точка в окрестностях районного центра Елховка (239 м над уровнем моря). Пологая вершина увала переходит в относительно более крутые склоны, выходящих к подножию. Большую часть водораздела занимает широколиственный лес. По опушке преобладает дуб черешчатый, береза, клен. В центральной части леса преобладает клен и мелколиственные породы. Единично на водоразделе присутствует сосна. Подлесок густой, состоит из подроста основных лесобразующих пород и кустарников. Сомкнутость древостоя неравномерная, в среднем, около 70 %, но существуют отдельные поляны и участки с разреженным древостоем, что вызвано пожарами и выборочными рубками. По логам лес переходит на склоны. Опушка леса, подножие склонов и склоны северной экспозиции заняты луговой степью с преобладанием перистых ковылей и разнотравья.

**Негативное воздействие на ООПТ (факторы и угрозы):** выпас скота, рекреация, охота, пожары.

**Земли в составе ООПТ:** земли сельскохозяйственного назначения.

### Общий режим охраны и использования ООПТ:

1. На территории памятника природы запрещается (не допускается) деятельность, влекущая за собой нарушение сохранности памятника природы, в частности:

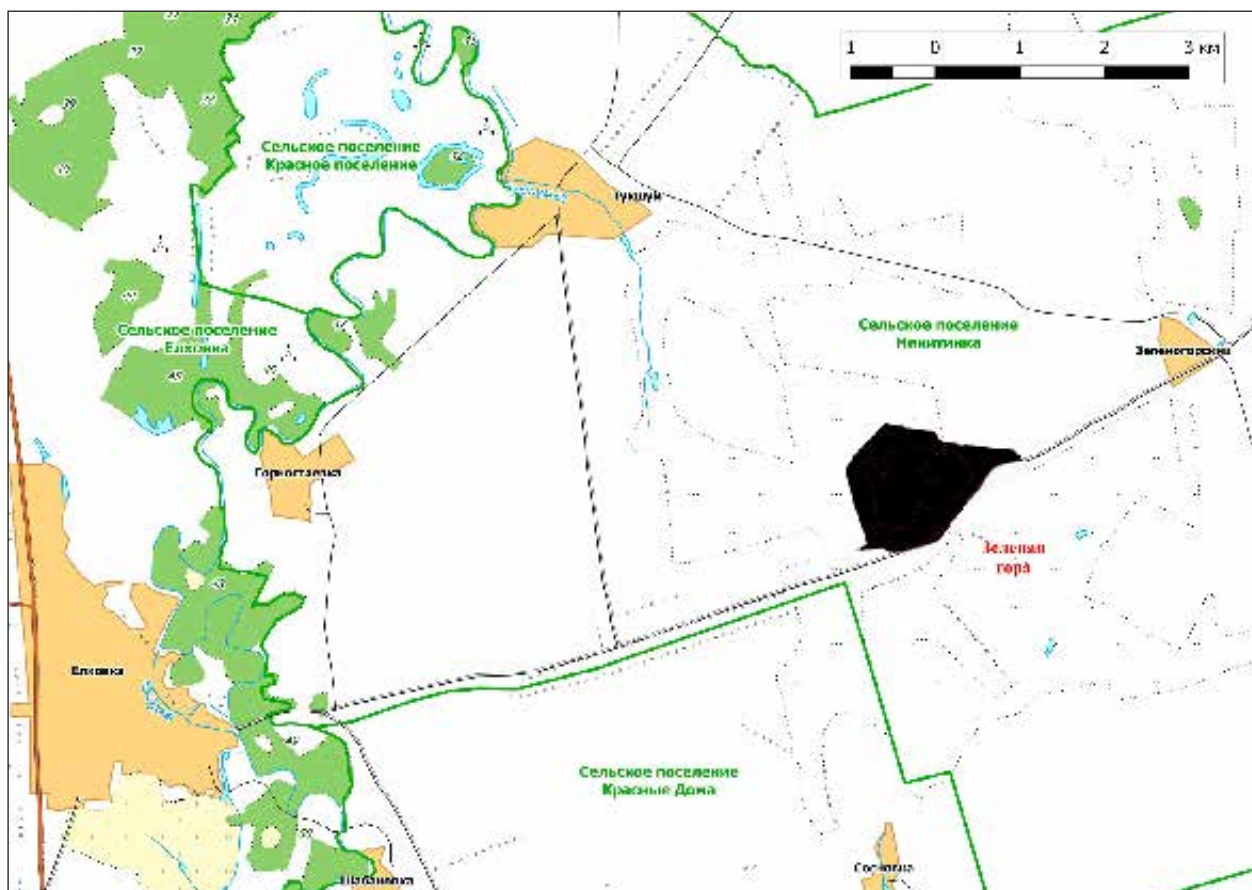
- проведение рубок лесных насаждений, за исключением случаев, указанных в пункте 2. настоящего положения;
- заготовка гражданами древесины для собственных нужд;
- распашка земель и иные агротехнические и лесохозяйственные работы, связанные с нарушением целостности почвенного покрова, за исключением случаев, указанных в пункте 2. настоящего положения;
- строительство и эксплуатация хозяйственных и жилых объектов, строительство зданий и сооружений, строительство магистральных автомобильных дорог, временных дорог, железных дорог, трубопроводов, линий электропередачи и других линий коммуникаций;
- устройство свалок, складирование и захоронение отходов;
- мелиоративные работы, гидростроительство, регулирование стока;
- размещение летних лагерей скота, летних доек, мест водопоя скота;

- выпас мелкого рогатого скота;
- промысловая, любительская и спортивная охота, а также размещение и строительство охотохозяйственных объектов;
- заготовка недревесных лесных ресурсов, пищевых лесных ресурсов и сбор лекарственных растений, за исключением случаев, указанных в пункте 2;
- осуществление деятельности по выращиванию лесных плодовых, ягодных, декоративных растений, лекарственных растений, создание лесных плантаций и их эксплуатация;
- использование токсичных химических препаратов для охраны и защиты лесов и сельскохозяйственных угодий;
- складирование, хранение, перевалка, уничтожение пестицидов, агрохимикатов, химических препаратов иного назначения и горюче-смазочных материалов;
- разведка и добыча полезных ископаемых;
- сжигание порубочных остатков, пожнивных остатков на полях;
- передвижение транспорта вне дорог, за исключением передвижения, необходимого для обеспечения установленного режима памятника природы.

2. На территории памятника природы разрешаются при условии ненанесения ущерба охраняемым природным комплексам:

- свободное посещение территории гражданами;
- сбор гражданами для собственных нужд недревесных лесных ресурсов, пищевых лесных ресурсов, лекарственных растений;
- сенокошение и вывоз сена колесным транспортом;
- пчеловодство;
- санитарные рубки в лесных насаждениях в рамках санитарно-оздоровительных мероприятий, мероприятий по локализации и ликвидации очагов вредных организмов в лесных насаждениях в случаях, когда рассчитанный ущерб охраняемым природным комплексам от применения этих мероприятий ниже рассчитанного ущерба охраняемым природным комплексам от болезней или вредителей леса, при выполнении следующих требований:

а) *сохранение подроста, приоритетного оставления отдельных деревьев, их групп и куртин, имеющих особое значение для поддержания биологического разнообразия территории памятника природы;*



- б) проведение предварительного обследования отведенного в рубку участка леса для выявления отдельных деревьев, их групп и куртин, имеющих особое значение для поддержания биологического разнообразия территории памятника природы;
- в) трелевка только колесным транспортом;
- деятельность по охране лесов от пожаров.
- использование в охотничьем хозяйстве территории памятника природы в качестве воспроизводственного участка;
- применение нетоксичных средств борьбы с вредителями сельского и лесного хозяйства (феромонов, энтомофагов) в случае, когда рассчитанный ущерб охраняемым природным комплексам от применения этих средств ниже рассчитанного ущерба охраняемым природным комплексам от болезней или вредителей лесного и сельского хозяйства, при выполнении следующих требований:
  - а) обработка только наземным методом;
  - б) проведение всех подготовительных операций (хранение, перевалка химических препаратов) за пределами территории памятника природы;
- восстановление растительности в рамках ликвидации последствий негативного воздействия на природные сообщества;
- проведение биотехнических мероприятий, направленных на поддержание и увеличение численности отдельных видов животных;
- устройство экологических троп, проведение образовательных мероприятий.

Кадастровое дело № 197

## Памятник природы регионального значения «Родник Мордвинский»

Дата создания: 22.04.1993.

### Нормативная основа функционирования ООПТ:

Постановление Администрации Самарской области от 22.04.1993 № 129 «Об отнесении природных объектов области к государственным памятникам природы».

Постановление Правительства Самарской области от 16.12.2013 № 768 «Об утверждении положений об особо охраняемых природных территориях регионального значения».

Общая площадь ООПТ: 2,75 га.

**Расположен** в границах сельского поселения Красные Дома, примыкает к восточной части с. Мордвинка — Чесноковка.

**Основной объект охраны:** родник, пруд, прибрежно-водная растительность.

### Природные особенности ООПТ:

Вода используется для питья. Водоносные горизонты левого коренного берега р. Чесноковка выходят на дневную поверхность в виде мощного родника. Построен железобетонный бассейн 2х4 м, в котором накапливается родниковая вода. В пойме реки обустроена запруда, в результате чего образовался пруд площадью около 5 га.

**Негативное воздействие на ООПТ (факторы и угрозы):** изменение гидрологического режима.

**Земли в составе ООПТ:** земли сельского поселения.

### Общий режим охраны и использования ООПТ:

1. На территории памятника природы запрещается (не допускается) деятельность, влекущая за собой нарушение сохранности памятника природы, в частности:

- проведение рубок лесных насаждений;
- заготовка гражданами древесины для собственных нужд;
- распашка земель и иные агротехнические и лесохозяйственные работы, связанные с нарушением целостности почвенного покрова;
- строительство и эксплуатация хозяйственных и жилых объектов, строительство зданий и сооружений, возведение временных строений и сооружений за исключением случаев, указанных в пункте 2. настоящего Положения;
- строительство магистральных автомобильных дорог, временных дорог, железных дорог, трубопроводов, линий электропередачи и других коммуникаций;
- устройство свалок, складирование и захоронение отходов;
- использование токсичных химических препаратов для охраны и защиты лесов и сельскохозяйственных угодий;
- складирование, хранение, перевалка, уничтожение пестицидов, агрохимикатов, химических препаратов иного назначения и горюче-смазочных материалов;
- разведка и добыча полезных ископаемых;



- передвижение транспорта вне дорог, за исключением передвижения, необходимого для обеспечения установленного режима памятника природы.

2. На территории памятника природы разрешаются при условии ненанесения ущерба охраняемым природным комплексам:

- строительство, связанное с обустройством родника;
- свободное посещение территории гражданами;

- сбор гражданами для собственных нужд недревесных лесных ресурсов, пищевых лесных ресурсов, лекарственных растений;
- применение нетоксичных средств борьбы с вредителями сельского и лесного хозяйства;
- деятельность по охране лесов от пожаров;
- проведение биотехнических мероприятий, направленных на поддержание и увеличение численности отдельных видов животных.

Кадастровое дело № 198

## Памятник природы регионального значения «Чишмалинский родник»

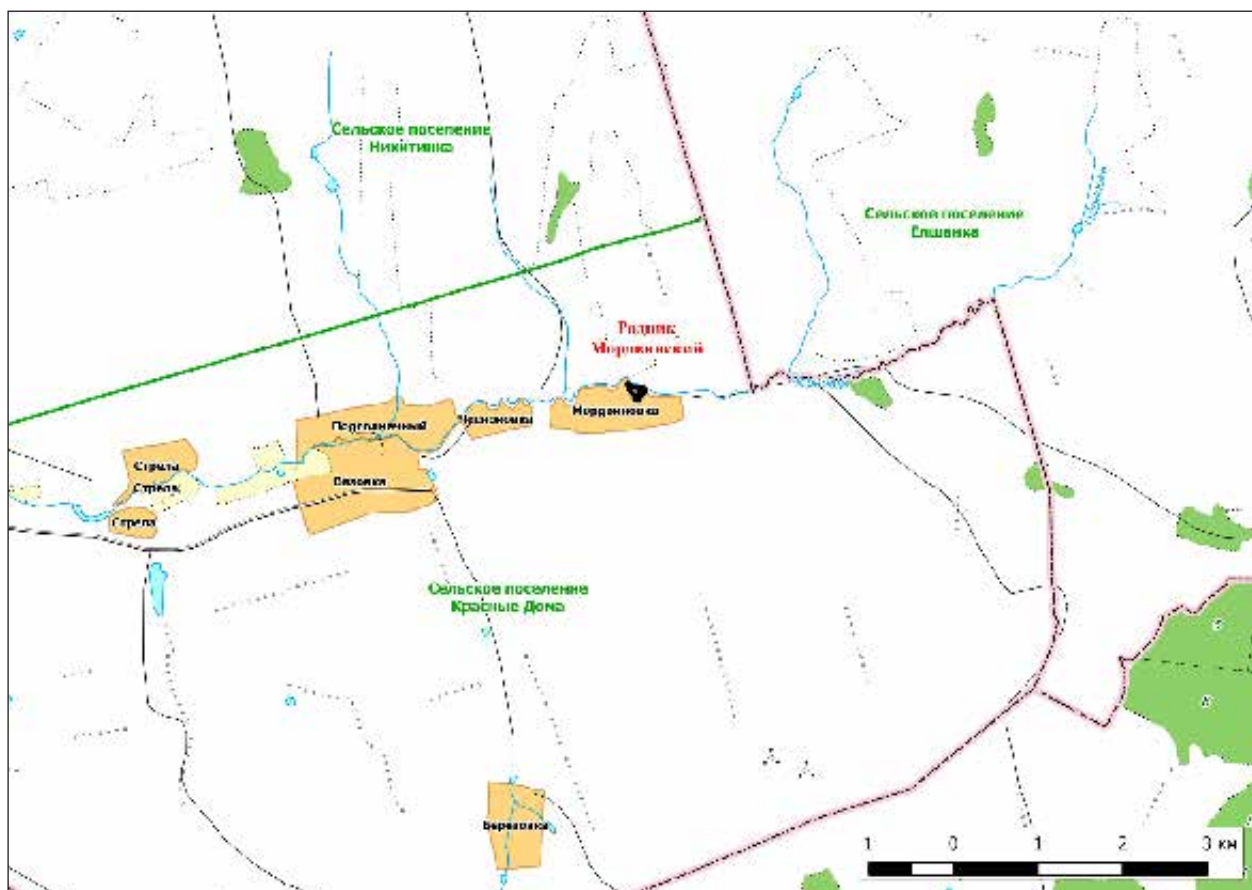
Дата создания: 22.04.1993.

### Нормативная основа функционирования ООПТ

Постановление Администрации Самарской области от 22.04.1993 № 129 «Об отнесении природных объектов области к государственным памятникам природы».

Постановление Правительства Самарской области от 23.12.2009 № 722 «Об утверждении Положений об особо охраняемых природных территориях регионального значения».

Постановление Правительства Самарской области от 13.09.2013 № 478 «О внесении изменений в постановление Правительства Самарской области от 31.12.2009 № 722 «Об утверждении положений о памятниках природы регионального значения».



**Общая площадь ООПТ: 0,9 га.**

**Расположен** в границах сельского поселения Теплый Стан в 3,5 км западнее с. Борма, урочище Чишмалы.

**Перечень основных объектов охраны:** родник, растительность вокруг родника.

**Природные особенности ООПТ:**

Родник расположен в облесенном верховье оврага Чишмалы, по дну которого течет безымянный ручей — правый приток р. Бол. Авраль. На роднике установлен деревянный сруб. Вокруг сруба вдоль русла ручья произрастает густой мелколиственный лес с преобладанием осины, ольхи, по периферии — березы. В травяном ярусе — мезофитное луговое разнотравье и рудеральная растительность.

**Негативное воздействие на ООПТ (факторы и угрозы):** выпас скота, рекреация, изменение гидрологического режима.

**Земли в составе ООПТ:** земли сельскохозяйственного назначения.

**Общий режим охраны и использования ООПТ:**

1. На территории памятника природы запрещается (не допускается) деятельность, влекущая за собой нарушение сохранности памятника природы, в частности:

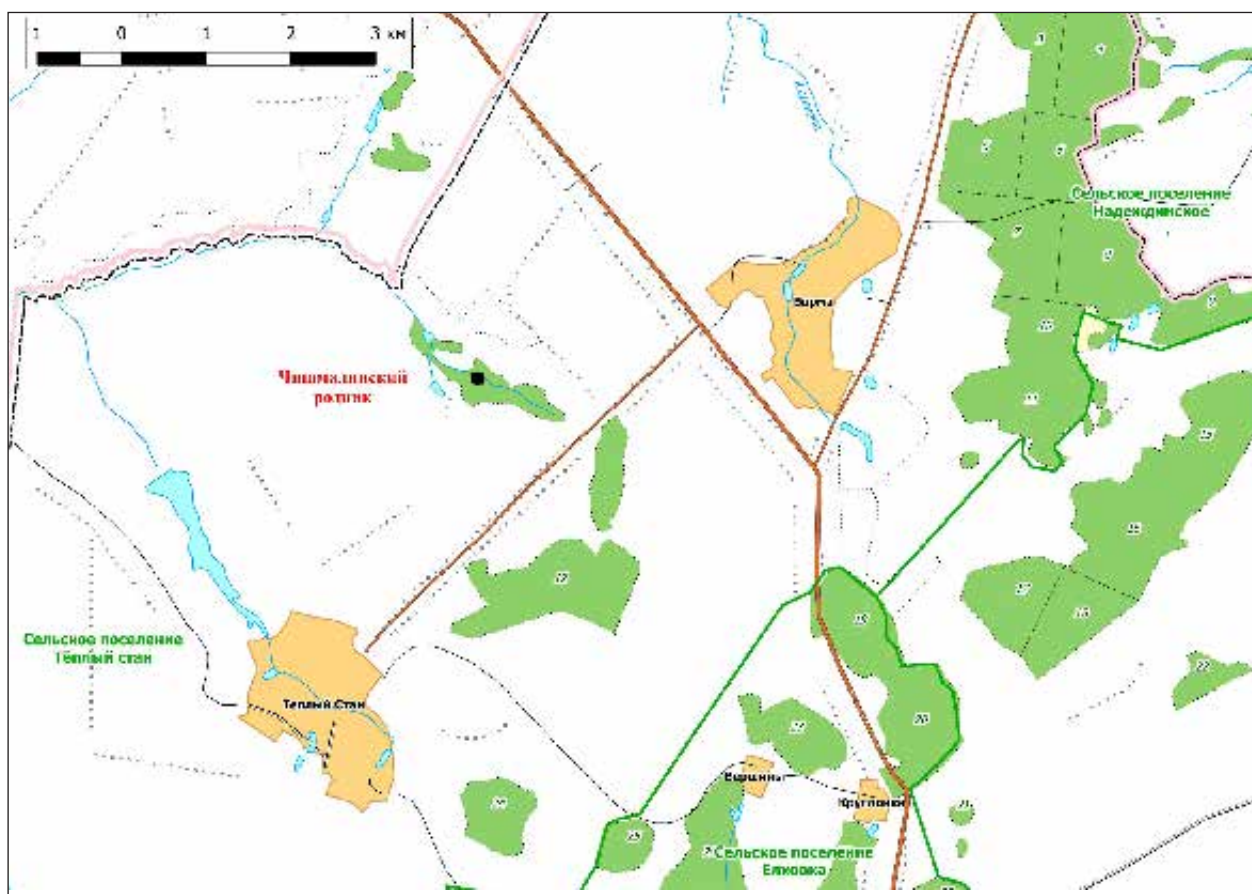
- проведение рубок лесных насаждений, за исключением случаев, указанных в пункте 2. настоящего положения;
- заготовка гражданами древесины для собственных нужд;
- распашка земель и иные агротехнические и лесохозяйственные работы, связанные с нарушением целостности почвенного покрова;
- строительство и эксплуатация хозяйственных и жилых объектов, строительство зданий и сооружений, строительство магистральных автомобильных дорог, временных дорог, железных дорог, трубопроводов, линий электропередачи и других линий коммуникаций;
- устройство свалок, складирование и захоронение отходов;
- мелиоративные работы, гидростроительство, зарегулирование стока;
- размещение летних лагерей скота, летних доек, мест водопоя скота;
- выпас мелкого рогатого скота;
- промысловая, любительская и спортивная охота, а также размещение и строительство охотохозяйственных объектов;

- заготовка недревесных лесных ресурсов, пищевых лесных ресурсов и сбор лекарственных растений, за исключением случаев, указанных в пункте 2;
- осуществление деятельности по выращиванию лесных плодовых, ягодных, декоративных растений, лекарственных растений, создание лесных плантаций и их эксплуатация;
- использование токсичных химических препаратов для охраны и защиты лесов и сельскохозяйственных угодий;
- складирование, хранение, перевалка, уничтожение пестицидов, агрохимикатов, химических препаратов иного назначения и горюче-смазочных материалов;
- разведка и добыча полезных ископаемых;
- сжигание порубочных остатков, пожнивных остатков на полях;
- передвижение транспорта вне дорог, за исключением передвижения, необходимого для обеспечения установленного режима памятника природы.

2. На территории памятника природы разрешаются при условии ненанесения ущерба охраняемым природным комплексам:

- свободное посещение территории гражданами;
- сбор гражданами для собственных нужд недревесных лесных ресурсов, пищевых лесных ресурсов, лекарственных растений;
- сенокошение и вывоз сена колесным транспортом;
- пчеловодство;
- санитарные рубки в лесных насаждениях в рамках санитарно-оздоровительных мероприятий, мероприятий по локализации и ликвидации очагов вредных организмов в лесных насаждениях в случаях, когда рассчитанный ущерб охраняемым природным комплексам от применения этих мероприятий ниже рассчитанного ущерба охраняемым природным комплексам от болезней или вредителей леса, при выполнении следующих требований:
  - а) *сохранение подроста, приоритетного оставления отдельных деревьев, их групп и куртин, имеющих особое значение для поддержания биологического разнообразия территории памятника природы;*
  - б) *проведение предварительного обследования отведенного в рубку участка леса для выявления отдельных деревьев, их групп и куртин, имеющих особое значение для поддержания биологического разнообразия территории памятника природы;*
  - в) *трелевка только колесным транспортом;*
- деятельность по охране лесов от пожаров.

- использование в охотничьем хозяйстве территории памятника природы в качестве воспроизводственного участка;
- применение нетоксичных средств борьбы с вредителями сельского и лесного хозяйства (феромонов, энтомофагов) в случае, когда рассчитанный ущерб охраняемым природным комплексам от применения этих средств ниже рассчитанного ущерба охраняемым природным комплексам от болезней или вредителей лесного и сельского хозяйства, при выполнении следующих требований:
  - а) обработка только наземным методом;
  - б) проведение всех подготовительных операций (хранение, перевалка химических препаратов) за пределами территории памятника природы;
- проведение биотехнических мероприятий, направленных на поддержание и увеличение численности отдельных видов животных;
- устройство экологических троп, проведение образовательных мероприятий п.





# ИСАКЛИНСКИЙ РАЙОН

Кадастровое дело № 8

## Памятник природы регионального значения «Древостой дуба»

Дата создания: 25.09.1967.

### Нормативная основа функционирования ООПТ:

Решение исполнительного комитета Куйбышевского областного Совета депутатов трудящихся от 25.09.1967 № 566 «Об охране природы типичных ландшафтов и памятников природы в области».

Постановление Правительства Самарской области от 29.12.2012 № 838 «Об утверждении Положений об особо охраняемых природных территориях регионального значения».

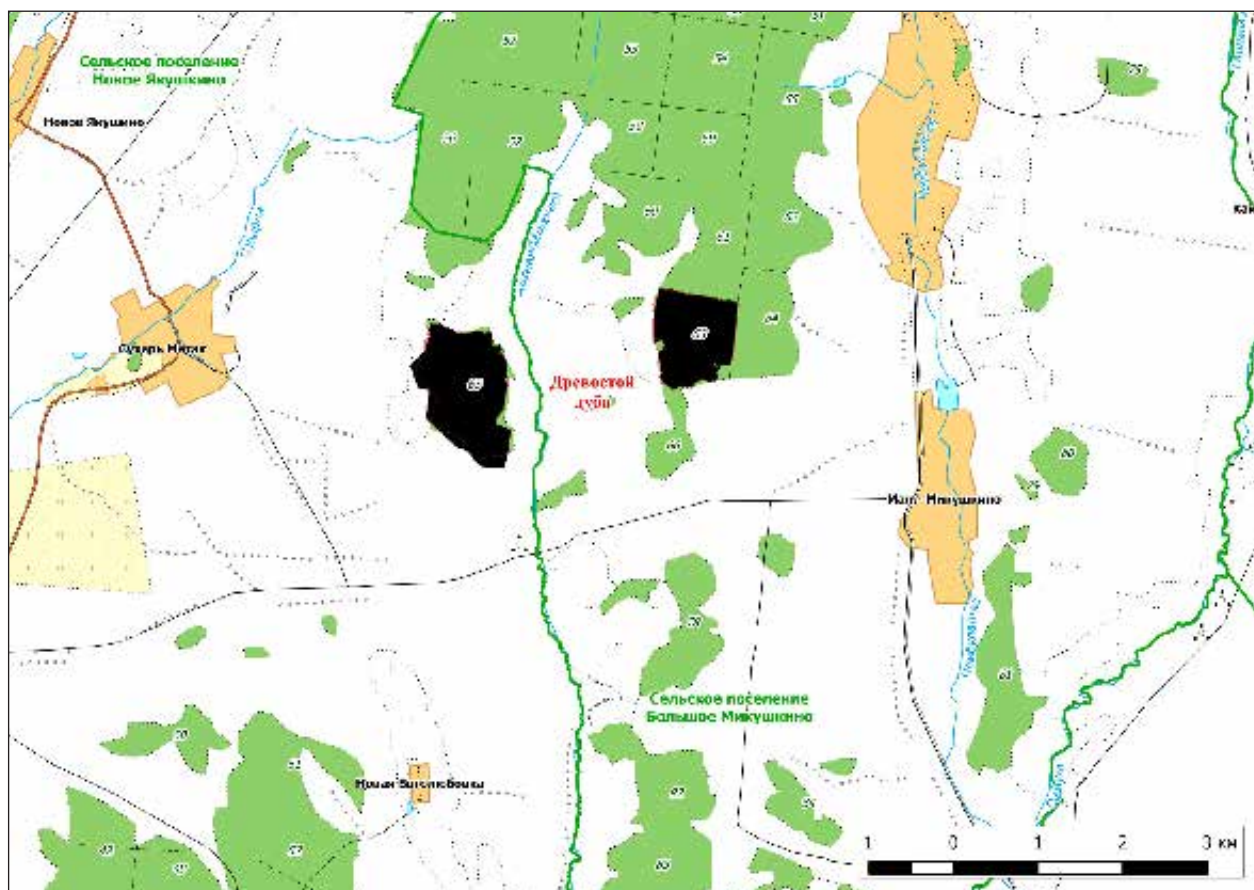
Общая площадь ООПТ: 225,04 га.

Расположен в границах сельских поселений Новое Якушкино и Большое Микушкино, Сергиевское лесничество, Микушкинское участковое лесничество. Квартал 65 в 2,2 км восточнее д. Сухарь Матак, квартал 63 — в 5,2 км восточнее д. Сухарь Матак.

**Перечень основных объектов охраны:** участки старовозрастного леса, степная растительность; места обитания видов растений и животных, занесенных в Красную книгу Самарской области: ковыль перистый, прострел раскрытый, реброплодник уральский.

### Природные особенности ООПТ:

Памятником природы являются два лесных участка и степные склоны — фрагменты водораздела



и прилегающие к нему увалы, опускающиеся в долину р. Черная. Водораздел занят широколиственными кленово-липовыми лесами и вторичными березняками и осинниками. Ближе к опушкам встречаются разреженные дубравы. Травяной ярус с доминированием сныти, ясенника душистого, ландыша, купены. Крутые склоны южной и юго-западной экспозиции заняты каменистой степью, которая на выполаживающихся участках переходит в разнотравно-ковыльную луговую степь.

**Негативное воздействие на ООПТ (факторы и угрозы):** рубки леса, посадки культур, рекреация.

**Земли в составе ООПТ:** земли лесного фонда. Сергиевское лесничество, Микушкинское участковое лесничество кв. 63, 65.

#### **Общий режим охраны и использования ООПТ:**

1. На территории памятника природы запрещается (не допускается) деятельность, влекущая за собой нарушение сохранности памятника природы, в частности:

- проведение рубок лесных насаждений, за исключением случаев, указанных в пункте 2;
- распашка земель и иные агротехнические работы, связанные с нарушением целостности почвенного покрова;
- строительство и эксплуатация хозяйственных и жилых объектов, строительство зданий и сооружений, возведение временных строений и сооружений, строительство магистральных автомобильных дорог, временных дорог, железных дорог, трубопроводов, линий электропередачи и других коммуникаций;
- устройство свалок, складирование и захоронение отходов;
- мелиоративные работы, гидростроительство, регулирование стока;
- размещение летних лагерей скота, летних доек, мест водопоя скота;
- выпас скота;
- промысловая, любительская и спортивная охота с 1 апреля по 30 сентября;
- заготовка недревесных лесных ресурсов, пищевых лесных ресурсов и сбор лекарственных растений, за исключением случаев, указанных в пункте 2;
- использование токсичных химических препаратов для охраны и защиты лесов и сельскохозяйственных угодий;
- складирование, хранение, перевалка, уничтожение пестицидов, агрохимикатов, химических препаратов иного назначения и горюче-смазочных материалов;
- разведка и добыча полезных ископаемых;

- передвижение транспорта вне дорог, за исключением передвижения, необходимого для обеспечения установленного режима памятника природы.

2. На территории памятника природы разрешаются при условии ненанесения ущерба охраняемым природным комплексам:

- свободное посещение территории гражданами;
- сбор гражданами для собственных нужд недревесных лесных ресурсов, пищевых лесных ресурсов, лекарственных растений;
- сенокошение и вывоз сена колесным транспортом;
- пчеловодство;
- санитарные рубки в лесных насаждениях в рамках санитарно-оздоровительных мероприятий, мероприятий по локализации и ликвидации очагов вредных организмов в лесных насаждениях в случаях, когда рассчитанный ущерб охраняемым природным комплексам от применения этих мероприятий ниже рассчитанного ущерба охраняемым природным комплексам от болезней или вредителей леса, при выполнении следующих требований:
  - а) *сохранение подроста, приоритетное оставление отдельных деревьев, их групп и куртин, имеющих особое значение для поддержания биологического разнообразия территории памятника природы;*
  - б) *проведение предварительного обследования отведенного в рубку участка леса для выявления отдельных деревьев, их групп и куртин, имеющих особое значение для поддержания биологического разнообразия территории памятника природы;*
  - в) *трелевка только колесным транспортом;*
- деятельность по охране лесов от пожаров;
- применение нетоксичных средств борьбы с вредителями сельского и лесного хозяйства (феромонов, энтомофагов) в случае, когда рассчитанный ущерб охраняемым природным комплексам от применения этих средств ниже рассчитанного ущерба охраняемым природным комплексам от болезней или вредителей лесного и сельского хозяйства, при выполнении следующих требований:
  - а) *обработка только наземным методом;*
  - б) *проведение всех подготовительных операций (хранение, перевалка химических препаратов) за пределами территории памятника природы;*
- проведение биотехнических мероприятий, направленных на поддержание и увеличение численности отдельных видов животных.

Кадастровое дело № 113

## Памятник природы регионального значения «Иса克林ская нагорная лесостепь»

Дата создания: 14.06.1989.

### Нормативная основа функционирования ООПТ:

Решение Исполнительного комитета Куйбышевского областного Совета народных депутатов от 14.06.1989 № 201 «Об отнесении природных объектов области к государственным памятникам природы местного значения».

Постановление Правительства Самарской области от 23.12.2009 № 722 «Об утверждении Положений об особо охраняемых природных территориях регионального значения».

Постановление Правительства Самарской области от 13.09.2013 № 478 «О внесении изменений в постановление Правительства Самарской области от 31.12.2009 № 722 «Об утверждении положений о памятниках природы регионального значения».

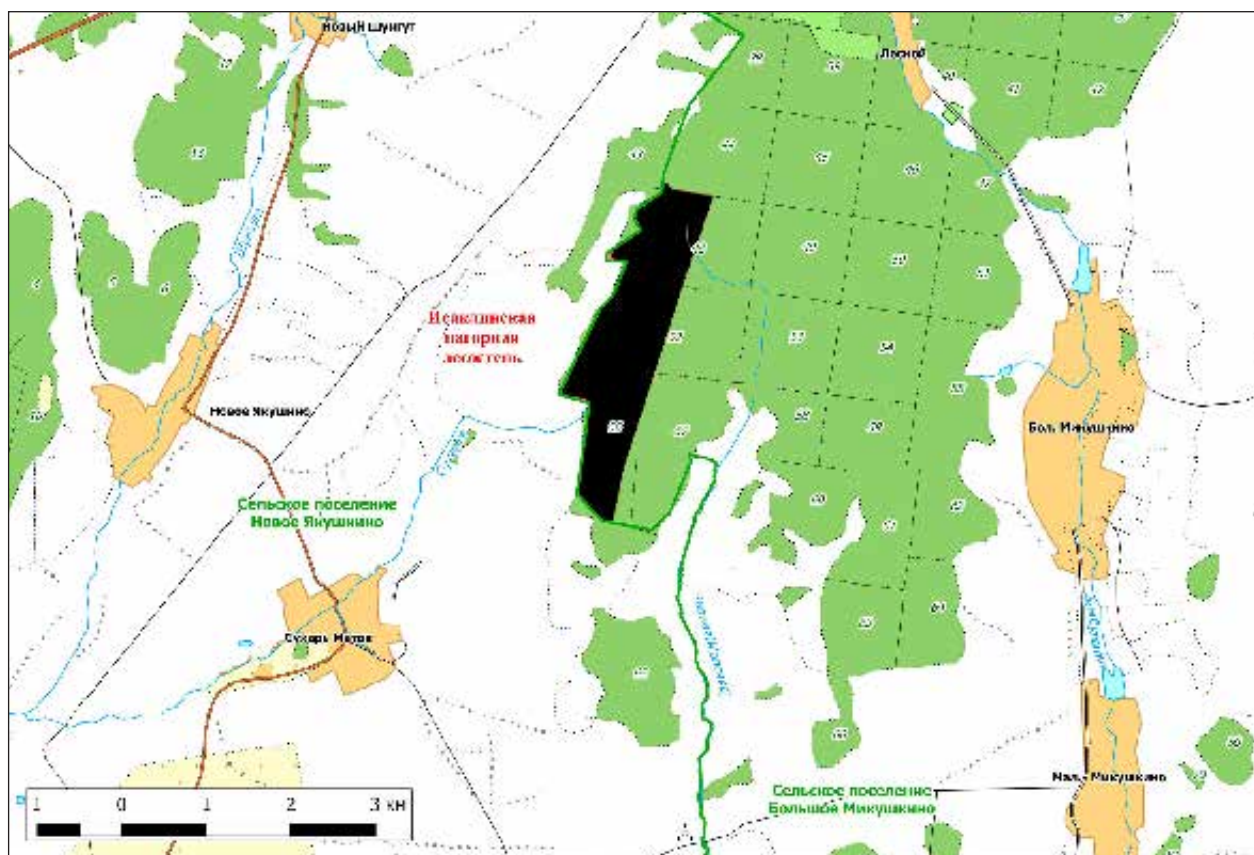
Общая площадь ООПТ: 287,9 га.

Расположен в границах сельского поселения Большое Микушкино, в 4,3 км восточнее с. Новое Якушкино.

**Перечень основных объектов охраны:** участки старовозрастного леса, степная растительность; места обитания видов растений и животных, занесенных в Красную книгу Самарской области: хвойник двухколосковый, ковыль Коржинского, ковыль перистый, ковыль красивейший, тонконог жестколистный, касатик низкий, курчавка кустарниковая, пустынная Корина, прострел раскрытый, желтоцвет весенний, катран татарский, астрагал длинноножковый, астрагал волжский, остролодочник яркоцветный, остролодочник колосистый, копеечник крупноцветковый, копеечник Разумовского, котовник украинский, шаровница крапчатая, скабиоза исетская, полынь солянковидная, овсец Шелля, клаусия солнцелюбивая, астрагал рогоплодный, копеечник Гмелина, чина Литвинова, ясенец кавказский, смолоносица (ферула) татарская, реброплодник уральский, наголоватка Ледебурга.

### Природные особенности ООПТ:

Памятником природы является фрагмент водораздела и прилегающие к нему увалы, опускающиеся в долину





р. Шунгут. Водораздел занят широколиственными кленово-липовыми лесами и вторичными березняками и осинниками. Ближе к опушкам встречаются разреженные дубравы. Подрост сформирован основными лесообразующими породами. Травяной ярус с доминированием сныти, ясенника душистого, ландыша, купены.

Склоны южной и юго-западной экспозиции заняты каменистой степью с участием остролодочника яркоцветного, астрагала длинноножкового, оносмы простейшей, бедреница камнеломкового, полыни солянковидной, терескена серого, хвойника двухколоскового, которая на выполаживающихся участках переходит в разнотравно-ковыльную луговую степь с доминированием ковыля перистого и овсяницы валлисской.

**Негативное воздействие на ООПТ (факторы и угрозы):** рубки леса, пожары.

**Земли в составе ООПТ:** земли лесного фонда. Сергиевское лесничество, Микушкинское участковое лесничество, кв. 48, 52, 56–57.

**Общий режим охраны и использования ООПТ:**

1. На территории памятника природы запрещается (не допускается) деятельность, влекущая за собой нарушение сохранности памятника природы, в частности:

- проведение рубок лесных насаждений, за исключением случаев, указанных в пункте 2. настоящего положения;
- заготовка гражданами древесины для собственных нужд;
- распашка земель и иные агротехнические и лесохозяйственные работы, связанные с нарушением целостности почвенного покрова;
- строительство и эксплуатация хозяйственных и жилых объектов, строительство зданий и сооружений, строительство магистральных автомобильных дорог, временных дорог, железных дорог, трубопроводов, линий электропередачи и других линий коммуникаций;
- устройство свалок, складирование и захоронение отходов;
- мелиоративные работы, гидростроительство, зарегулирование стока;
- размещение летних лагерей скота, летних доек, мест водопоя скота;
- выпас мелкого рогатого скота;
- промысловая, любительская и спортивная охота, а также размещение и строительство охотхозяйственных объектов;
- заготовка недревесных лесных ресурсов, пищевых лесных ресурсов и сбор лекарственных растений, за исключением случаев, указанных в пункте 2;

- осуществление деятельности по выращиванию лесных плодовых, ягодных, декоративных растений, лекарственных растений, создание лесных плантаций и их эксплуатация;
- использование токсичных химических препаратов для охраны и защиты лесов и сельскохозяйственных угодий;
- складирование, хранение, перевалка, уничтожение пестицидов, агрохимикатов, химических препаратов иного назначения и горюче-смазочных материалов;
- разведка и добыча полезных ископаемых;
- сжигание порубочных остатков, пожнивных остатков на полях;
- передвижение транспорта вне дорог, за исключением передвижения, необходимого для обеспечения установленного режима памятника природы.

2. На территории памятника природы разрешаются при условии ненанесения ущерба охраняемым природным комплексам:

- свободное посещение территории гражданами;
- сбор гражданами для собственных нужд недревесных лесных ресурсов, пищевых лесных ресурсов, лекарственных растений;
- сенокосение и вывоз сена колесным транспортом;
- пчеловодство;
- санитарные рубки в лесных насаждениях в рамках санитарно-оздоровительных мероприятий, мероприятий по локализации и ликвидации очагов вредных организмов в лесных насаждениях в случаях, когда рассчитанный ущерб охраняемым природным комплексам от применения этих мероприятий ниже рассчитанного ущерба охраняемым природным комплексам от болезней или вредителей леса, при выполнении следующих требований:
  - а) *сохранение подроста, приоритетного оставления отдельных деревьев, их групп и куртин, имеющих особое значение для поддержания биологического разнообразия территории памятника природы;*
  - б) *проведение предварительного обследования отведенного в рубку участка леса для выявления отдельных деревьев, их групп и куртин, имеющих особое значение для поддержания биологического разнообразия территории памятника природы;*
  - в) *трелевка только колесным транспортом;*
- деятельность по охране лесов от пожаров.
- использование в охотничьем хозяйстве территории памятника природы в качестве воспроизводственного участка;

- применение нетоксичных средств борьбы с вредителями сельского и лесного хозяйства (феромонов, энтомофагов) в случае, когда рассчитанный ущерб охраняемым природным комплексам от применения этих средств ниже рассчитанного ущерба охраняемым природным комплексам от болезней или вредителей лесного и сельского хозяйства, при выполнении следующих требований:
  - а) обработка только наземным методом;
  - б) проведение всех подготовительных операций (хранение, перевалка химических препаратов) за пределами территории памятника природы;
- проведение биотехнических мероприятий, направленных на поддержание и увеличение численности отдельных видов животных;
- устройство экологических троп, проведение образовательных мероприятий.

Кадастровое дело № 9

## Памятник природы регионального значения «Липовый древостой»

Дата создания: 25.09.1967.

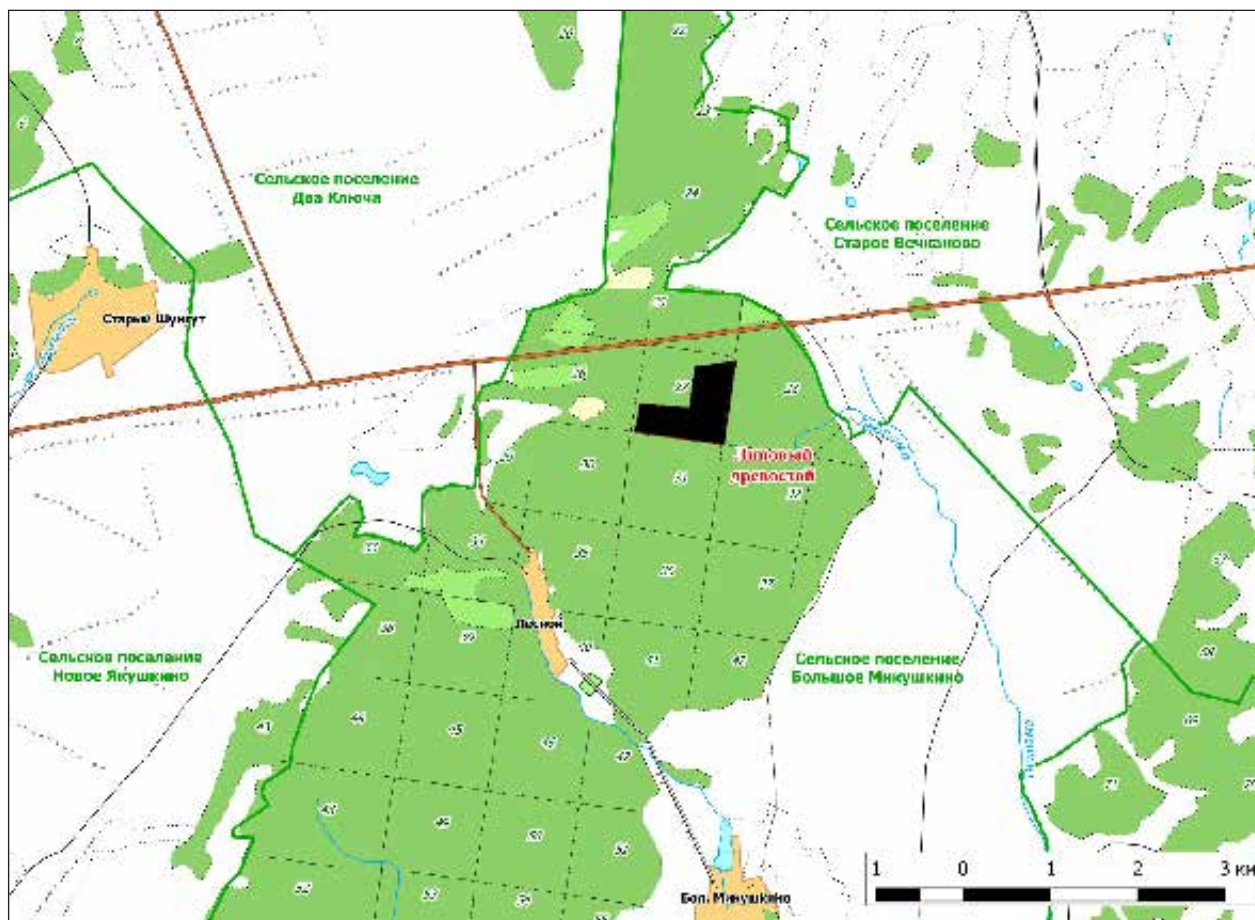
### Нормативная основа функционирования ООПТ:

Решение исполнительного комитета Куйбышевского областного Совета депутатов трудящихся от 25.09.1967 № 566 «Об охране природы типичных ландшафтов и памятников природы в области».

Постановление Правительства Самарской области от 29.12.2012 № 838 «Об утверждении Положений об особо охраняемых природных территориях регионального значения».

Общая площадь ООПТ: 61,15 га.

Расположен в границах сельских поселений Два Ключа и Большое Микушкино, в 2 км северо-восточнее п. Лесной.



Основной объект охраны: участки старовозрастного леса, виды растений, занесенные в Красную книгу Самарской области: ясенец кавказский.

#### **Природные особенности ООПТ:**

Памятником природы является участок липового леса на пологом склоне водораздела Сок-Сургут, в центре лесного массива. Лесной массив неоднократно пройден различными видами рубок. В том числе, сплошными и прискосковыми. Вырубки разного возраста зарастают липой, кленом и осиной. Участки липового леса в виде узких полос занимают периферию квартала. Доминирует липняк лещиново-ландышевый, где в древесном ярусе наряду с липой произрастает осина и клен платановидный, а травяной ярус представлен небольшим числом типично лесных видов: ландыш, осока волосистая, ясменник

душистый, сныть обыкновенная, звездчатка ланцетная; густой подрост клена и липы.

**Негативное воздействие на ООПТ (факторы и угрозы):** рубки леса, пожары.

**Земли в составе ООПТ:** земли лесного фонда. Сергеевское лесничество, Микушкинское участковое лесничество, кв. 27, 31.

#### **Общий режим охраны и использования ООПТ:**

Режим особой охраны памятника природы полностью соответствует приведенному в Кадастровом деле №8 Памятник природы регионального значения «Древостой дуба».

Кадастровое дело № 114

### **Памятник природы регионального значения «Озеро Молочка»**

**Дата создания:** 14.06.1989.

#### **Нормативная основа функционирования ООПТ:**

Решение Исполнительного комитета Куйбышевского областного Совета народных депутатов от 14.06.1989 № 201 «Об отнесении природных объектов области к государственным памятникам природы местного значения».

Постановление Правительства Самарской области от 23.12.2009 № 722 «Об утверждении Положений об особо охраняемых природных территориях регионального значения».

Постановление Правительства Самарской области от 13.09.2013 № 478 «О внесении изменений в постановление Правительства Самарской области от 31.12.2009 № 722 «Об утверждении положений о памятниках природы регионального значения».

**Общая площадь ООПТ: 32,4 га.**

**Расположен** в границах сельских поселений Большое Микушкино и Мордово-Аделяково, в 3,5 км севернее п. Нижняя Алексеевка и 2,1 км юго-восточнее д. Новая Боголюбовка.

**Перечень основных объектов охраны:** долина и русло реки, заболоченное левобережье; места обитания видов растений и животных, занесенных в Красную книгу Самарской области: меч-трава обыкновенная, ятрышник шлемоносный, пальчатокоренники мясо-красный и пятнистый, дремлик болотный, бровник одноclubневый, липарис Лезеля, белозор болотный, грушанка круглолистная, ива розмаринолистная, сценус ржавый, пальчатокоренник Фукса, гаммарбия болотная, лапчатка прямостоячая, вех ядовитый, маточник (дудник) болотный, шаровница крапчатая. Табеллария продырявленная.

#### **Природные особенности ООПТ:**

Памятником природы является пруд, сформировавшийся выше плотины на р. Черная, и прилегающие к нему склоны. Наибольшую природоохранную ценность представляет склон левого коренного берега, который заболочен, наблюдается выход грунтовых вод. Здесь расположено осоково-моховое болото. Древесная растительность представлена разреженными низкорослыми березами, редко достигающими высоты 2–3 м, единично встречается ива и ольха. Здесь обнаружены редчайшие для области виды, занесенные в Красную книгу РФ и Самарской области.

На поверхности водоема и по мелководьям в большом обилии отмечены: частуха подорожниковая, роголистник погруженный, ряски малая и трехраздельная, многокоренник обыкновенный, заннихелия болотная.



Озеро получило свое название за мутно-белый цвет воды, напоминающий молоко, из-за присутствия в ней коллоидной серы, образующейся при смешении воды сероводородных источников, выходящих вдоль русла реки.

**Негативное воздействие на ООПТ (факторы и угрозы):** рубки леса, изменения гидрологического режима, пожары, рекреация.

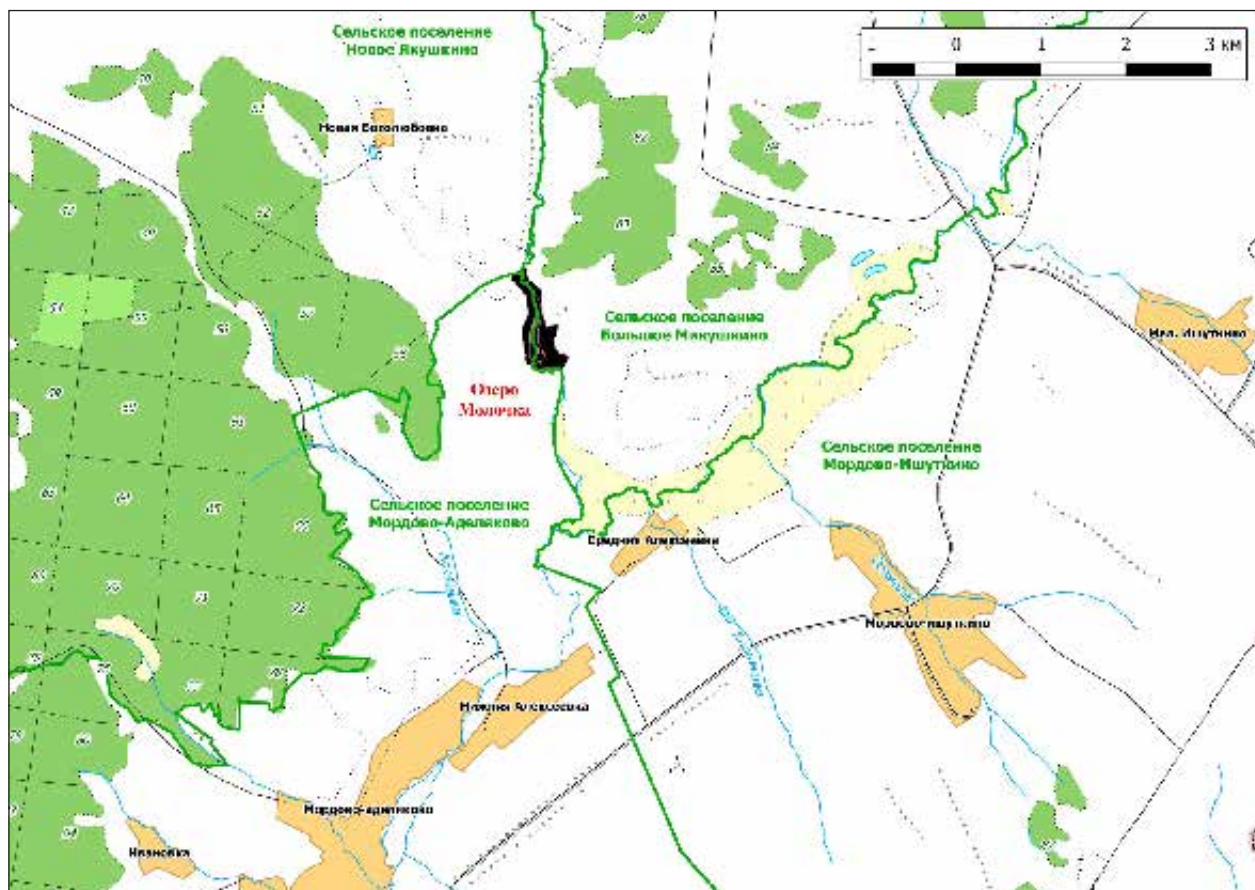
**Земли в составе ООПТ:** земли сельскохозяйственного назначения.

#### Общий режим охраны и использования ООПТ:

1. На территории памятника природы запрещается (не допускается) деятельность, влекущая за собой нарушение сохранности памятника природы, в частности:

- проведение рубок лесных насаждений, за исключением случаев, указанных в пункте 2. настоящего положения;
- заготовка гражданами древесины для собственных нужд;
- распашка земель и иные агротехнические работы, связанные с нарушением целостности почвенного покрова;

- строительство и эксплуатация хозяйственных и жилых объектов, строительство зданий и сооружений, строительство магистральных автомобильных дорог, временных дорог, железных дорог, трубопроводов, линий электропередачи и других линий коммуникаций;
- устройство свалок, складирование и захоронение отходов;
- размещение летних лагерей скота, летних доек, мест водопоя скота;
- выпас скота;
- промысловая, любительская и спортивная охота с 1 апреля по 30 сентября, а также размещение и строительство охотхозяйственных объектов;
- заготовка недревесных лесных ресурсов, пищевых лесных ресурсов и сбор лекарственных растений, за исключением случаев, указанных в пункте 2;
- осуществление деятельности по выращиванию лесных плодовых, ягодных, декоративных растений, лекарственных растений, создание лесных плантаций и их эксплуатация;
- использование токсичных химических препаратов для охраны и защиты лесов и сельскохозяйственных угодий;



- складирование, хранение, перевалка, уничтожение пестицидов, агрохимикатов, химических препаратов иного назначения и горюче-смазочных материалов;
- сжигание порубочных остатков, пожнивных остатков на полях, иное использование огня в хозяйственных целях;
- передвижение транспорта вне дорог, за исключением передвижения, необходимого для обеспечения установленного режима памятника природы.

2. На территории памятника природы разрешаются при условии ненанесения ущерба охраняемым природным комплексам:

- выемка донных отложений и другая деятельность, связанная с использованием донных отложений, в соответствии с действующим законодательством;
- санитарные рубки в лесных насаждениях в рамках санитарно-оздоровительных мероприятий, мероприятий по локализации и ликвидации очагов вредных организмов в лесных насаждениях в случаях, когда рассчитанный ущерб охраняемым природным комплексам от применения этих мероприятий ниже рассчитанного ущерба охраняемым природным комплексам от болезней или вредителей леса, при выполнении следующих требований:
  - а) *сохранение подроста, приоритетного оставления отдельных деревьев, их групп и куртин, имеющих особое значение для поддержания биологического разнообразия территории памятника природы;*

б) *проведение предварительного обследования отведенного в рубку участка леса для выявления отдельных деревьев, их групп и куртин, имеющих особое значение для поддержания биологического разнообразия территории памятника природы;*

в) *трелевка только колесным транспортом;*

- деятельность по охране лесов от пожаров.
- свободное посещение территории гражданами;
- сбор гражданами для собственных нужд недревесных лесных ресурсов, пищевых лесных ресурсов, лекарственных растений;
- пчеловодство;
- применение нетоксичных средств борьбы с вредителями сельского и лесного хозяйства (феромонов, энтомофагов) в случае, когда рассчитанный ущерб охраняемым природным комплексам от применения этих средств ниже рассчитанного ущерба охраняемым природным комплексам от болезней или вредителей лесного и сельского хозяйства, при выполнении следующих требований:
  - а) *обработка только наземным методом;*
  - б) *проведение всех подготовительных операций (хранение, перевалка химических препаратов) за пределами территории памятника природы;*
- проведение биотехнических мероприятий, направленных на поддержание и увеличение численности отдельных видов животных;
- устройство экологических троп, проведение образовательных мероприятий.

Кадастровое дело № 115

## **Памятник природы регионального значения «Озеро Солодовка»**

**Дата создания:** 14.06.1989.

### **Нормативная основа функционирования ООПТ:**

Решение Исполнительного комитета Куйбышевского областного Совета народных депутатов от 14.06.1989 № 201 «Об отнесении природных объектов области к государственным памятникам природы местного значения».

Постановление Правительства Самарской области от 23.12.2009 № 722 «Об утверждении Положений об особо

охраняемых природных территориях регионального значения».

Постановление Правительства Самарской области от 13.09.2013 № 478 «О внесении изменений в постановление Правительства Самарской области от 31.12.2009 № 722 «Об утверждении положений о памятниках природы регионального значения».

**Общая площадь ООПТ: 16,2 га.**

**Расположен** в границах сельского поселения Большое Микушино, в 2,8 км северо-западнее с. Малое Ишуткино, в излучине поймы реки Сургут.

**Перечень основных объектов охраны:** долина и русло реки, заболоченная пойма; места обитания видов растений и животных, занесенных в Красную книгу Самарской области: белозор болотный, лапчатка прямая.

**Природные особенности ООПТ:**

Памятником природы является водно-болотный комплекс, сформировавшийся в долине р. Сургут, и прилегающие к нему материковые склоны. Несколько (3–4) старичных озер, сложной вытянутой формы, соединенных протоками. Побережье занято заболоченным лугом и древесно-кустарниковой растительностью. В подножии материкового склона и в пойме выходят на поверхность не менее трех источников с минерализованной сероводородной водой. На относительно более сухих участках преобладает злаковая растительность, древесная — представлена ольхой, ивами белой, пепельной и трехтычинковой. В самих водоемах и водотоках погруженная растительность практически отсутствует, изредка встречается плавающая на поверхности ряска малая.

**Негативное воздействие на ООПТ (факторы и угрозы):** Вода и грязь используется местным населением в лечебных целях, но в небольших объемах. Осенью здесь охотятся на водоплавающую птицу. На прилегающей территории и части самого ветланда производится выпас скота, в озерах — его водопой. Стада затаптывают источники. Наблюдается террасированность склонов. Естественная растительность берегов и нижней части склонов вытоптана скотом. Крайне опасен водопой скота, в результате которого большое количество органических

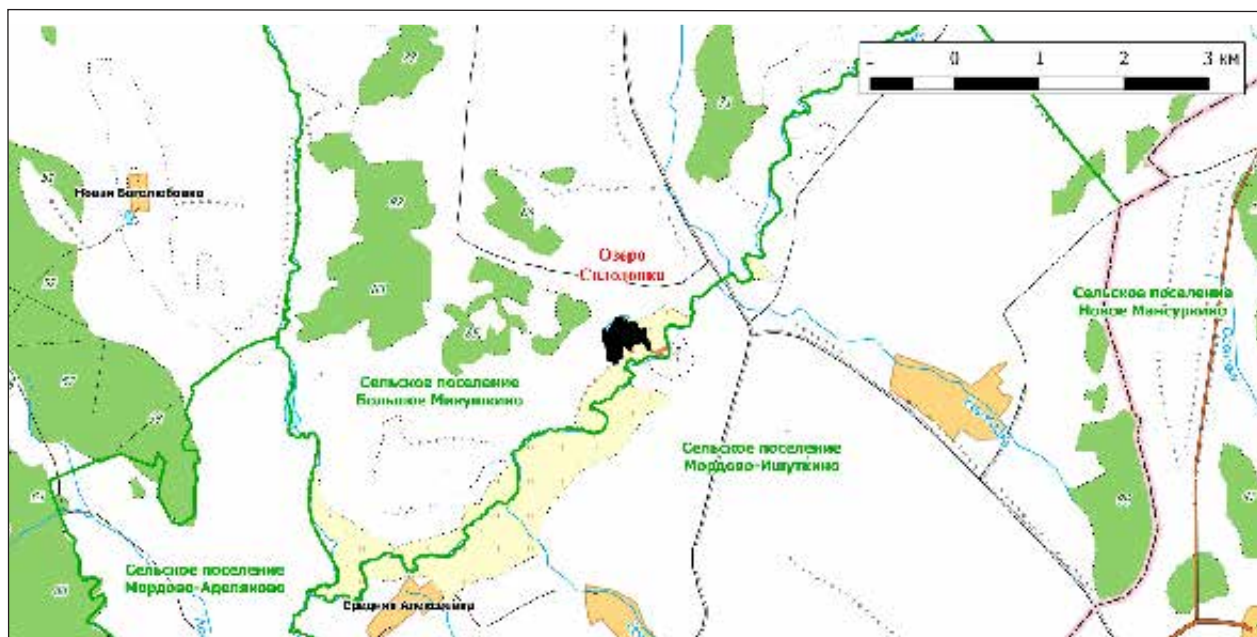
веществ и биогенных элементов попадает непосредственно в водоемы.

**Земли в составе ООПТ:** земли сельскохозяйственного назначения.

**Общий режим охраны и использования ООПТ:**

1. На территории памятника природы запрещается (не допускается) деятельность, влекущая за собой нарушение сохранности памятника природы, в частности:

- распашка земель и иные агротехнические работы, связанные с нарушением целостности почвенного покрова;
- строительство и эксплуатация хозяйственных и жилых объектов, строительство зданий и сооружений, строительство магистральных автомобильных дорог, временных дорог, железных дорог, трубопроводов, линий электропередачи и других линий коммуникаций;
- проведение рубок лесных насаждений;
- устройство свалок, складирование и захоронение отходов;
- размещение летних лагерей скота, летних доек, мест водопоя скота;
- выпас скота;
- промысловая, любительская и спортивная охота с 1 апреля по 30 сентября, а также размещение и строительство охотохозяйственных объектов;
- заготовка недревесных лесных ресурсов, пищевых лесных ресурсов и сбор лекарственных растений, за исключением случаев, указанных в пункте 2;





- осуществление деятельности по выращиванию лесных плодовых, ягодных, декоративных растений, лекарственных растений, создание лесных плантаций и их эксплуатация;
- использование токсичных химических препаратов для охраны и защиты лесов и сельскохозяйственных угодий;
- складирование, хранение, перевалка, уничтожение пестицидов, агрохимикатов, химических препаратов иного назначения и горюче-смазочных материалов;
- сжигание порубочных остатков, пожнивных остатков на полях, иное использование огня в хозяйственных целях;
- передвижение транспорта вне дорог, за исключением передвижения, необходимого для обеспечения установленного режима памятника природы.

2. На территории памятника природы разрешаются при условии ненанесения ущерба охраняемым природным комплексам:

- выемка донных отложений и другая деятельность, связанная с использованием донных отложений, в соответствии с действующим законодательством;

- свободное посещение территории гражданами;
- сбор гражданами для собственных нужд недревесных лесных ресурсов, пищевых лесных ресурсов, лекарственных растений;
- пчеловодство;
- применение нетоксичных средств борьбы с вредителями сельского и лесного хозяйства (феромонов, энтомофагов) в случае, когда рассчитанный ущерб охраняемым природным комплексам от применения этих средств ниже рассчитанного ущерба охраняемым природным комплексам от болезней или вредителей лесного и сельского хозяйства, при выполнении следующих требований:
  - а) *обработка только наземным методом;*
  - б) *проведение всех подготовительных операций (хранение, перевалка химических препаратов) за пределами территории памятника природы;*
- проведение биотехнических мероприятий, направленных на поддержание и увеличение численности отдельных видов животных;
- устройство экологических троп, проведение образовательных мероприятий.

Кадастровое дело № 116

## **Памятник природы регионального значения «Ольхово-березовая пойма»**

**Дата создания: 14.06.1989.**

### **Нормативная основа функционирования ООПТ:**

Решение Исполнительного комитета Куйбышевского областного Совета народных депутатов от 14.06.1989 № 201 «Об отнесении природных объектов области к государственным памятникам природы местного значения».

Постановление Правительства Самарской области от 23.12.2009 № 722 «Об утверждении Положений об особо охраняемых природных территориях регионального значения».

Постановление Правительства Самарской области от 13.09.2013 № 478 «О внесении изменений в постановление Правительства Самарской области от 31.12.2009 № 722 «Об утверждении положений о памятниках природы регионального значения».

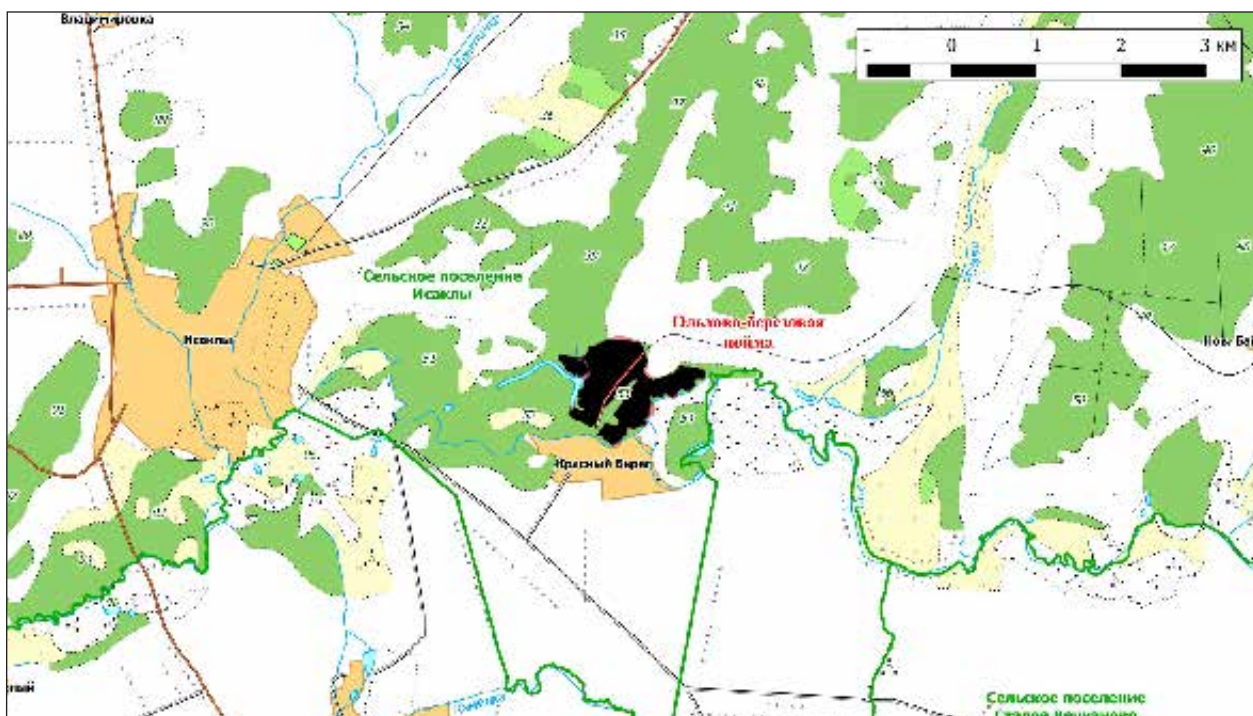
**Общая площадь ООПТ: 96,1 га.**

**Расположен** в границах сельского поселения Исаклы и примыкает к северной части д. Красный Берег.

**Перечень основных объектов охраны:** пойменная растительность, фрагменты старовозрастных лесов. Места обитания видов животных, занесенных в Красную книгу Самарской области: сплюшка.

### **Природные особенности ООПТ:**

Участок поймы р. Сок шириной около 800 м, включающий русло реки, старицу, пойменные болота, заболоченные ольшаники, а также пойменный лес различного породного состава и фрагменты влажных лугов и рудеральной растительности. Лес преимущественно средневозрастной, сомкнутость крон около 70 %. Высота первого яруса от 5 до 15 м. Образует сложную мозаику древесных видов. Преобладают участки, где доминирует ольха, осина, вяз, реже береза. В древостое, в зависимости от увлажнения, присутствуют липа, клен, дуб. Часто, в молодом вязовом, ольховом или осиновом древостое



присутствуют отдельные старые березы, липы, дубы, что вероятно свидетельствует о проводившихся рубках, а также подтоплении западной части памятника природы в ходе строительства плотины у с. Исаклы. Травостой разнообразный. На отдельных участках разреженный, образованный неморальными видами (ландыш, купена, костяника). По опушкам, особенно на территориях с присутствием выпаса, доминирует крапива двудомная и другие сорно-рудеральные виды. На луговых участках травостой высокий и плотный, доминируют осоки и луговые злаки: лисохвост луговой, манник плавающий, двухкосточник тростниковидный. Местами преобладает разнотравье: лабазник вязолистный, посконник коноплевый, дербенник иволистный, девясил высокий, на деревьях закрепляются хмель вьющийся и калистегия заборная. Фауна типична для данного типа экосистемы. Вдоль русла р. Сок обитает бобр. Отмечено гнездование сплюшки.

**Негативное воздействие на ООПТ (факторы и угрозы):** рубки леса, выпас скота, охота, рекреация, пожары.

**Земли в составе ООПТ:** земли лесного фонда. Сергиевское лесничество, Исаклинское участковое лесничество кв.52–54.

**Общий режим охраны и использования ООПТ:**

1. На территории памятника природы запрещается (не допускается) деятельность, влекущая за собой нарушение сохранности памятника природы, в частности:

- проведение рубок лесных насаждений, за исключением случаев, указанных в пункте 2. настоящего положения;
- заготовка гражданами древесины для собственных нужд;
- распашка земель и иные агротехнические и лесохозяйственные работы, связанные с нарушением целостности почвенного покрова;
- строительство и эксплуатация хозяйственных и жилых объектов, строительство зданий и сооружений, строительство магистральных автомобильных дорог, временных дорог, железных дорог, трубопроводов, линий электропередачи и других линий коммуникаций;
- устройство свалок, складирование и захоронение отходов;
- мелиоративные работы, гидростроительство, зарегулирование стока;
- размещение летних лагерей скота, летних доек, мест водопоя скота;
- выпас мелкого рогатого скота;
- промысловая, любительская и спортивная охота, а также размещение и строительство охотхозяйственных объектов;
- заготовка недревесных лесных ресурсов, пищевых лесных ресурсов и сбор лекарственных растений, за исключением случаев, указанных в пункте 2;
- осуществление деятельности по выращиванию лесных плодовых, ягодных, декоративных растений, лекарственных растений, создание лесных плантаций и их эксплуатация;

- использование токсичных химических препаратов для охраны и защиты лесов и сельскохозяйственных угодий;
- складирование, хранение, перевалка, уничтожение пестицидов, агрохимикатов, химических препаратов иного назначения и горюче-смазочных материалов;
- разведка и добыча полезных ископаемых;
- сжигание порубочных остатков, пожнивных остатков на полях;
- передвижение транспорта вне дорог, за исключением передвижения, необходимого для обеспечения установленного режима памятника природы.

2. На территории памятника природы разрешаются при условии ненанесения ущерба охраняемым природным комплексам:

- свободное посещение территории гражданами;
- сбор гражданами для собственных нужд недревесных лесных ресурсов, пищевых лесных ресурсов, лекарственных растений;
- сенокошение и вывоз сена колесным транспортом;
- пчеловодство;
- санитарные рубки в лесных насаждениях в рамках санитарно-оздоровительных мероприятий, мероприятий по локализации и ликвидации очагов вредных организмов в лесных насаждениях в случаях, когда рассчитанный ущерб охраняемым природным комплексам от применения этих мероприятий ниже рассчитанного ущерба охраняемым природным комплексам от болезней или вредителей леса, при выполнении следующих требований:

а) *сохранение подроста, приоритетного оставления отдельных деревьев, их групп и куртин, имеющих особое значение для поддержания биологического разнообразия территории памятника природы;*

б) *проведение предварительного обследования отведенного в рубку участка леса для выявления отдельных деревьев, их групп и куртин, имеющих особое значение для поддержания биологического разнообразия территории памятника природы;*

в) *трелевка только колесным транспортом;*

- деятельность по охране лесов от пожаров.
- использование в охотничьем хозяйстве территории памятника природы в качестве воспроизводственного участка;
- применение нетоксичных средств борьбы с вредителями сельского и лесного хозяйства (феромонов, энтомофагов) в случае, когда рассчитанный ущерб охраняемым природным комплексам от применения этих средств ниже рассчитанного ущерба охраняемым природным комплексам от болезней или вредителей лесного и сельского хозяйства, при выполнении следующих требований:
  - а) *обработка только наземным методом;*
  - б) *проведение всех подготовительных операций (хранение, перевалка химических препаратов) за пределами территории памятника природы;*
- проведение биотехнических мероприятий, направленных на поддержание и увеличение численности отдельных видов животных;
- устройство экологических троп, проведение образовательных мероприятий.

Кадастровое дело № 81

## **Памятник природы регионального значения «Пионерский лагерь санатория-профилактория»**

**Дата создания: 03.11.1987.**

### **Нормативная основа функционирования ООПТ:**

Решение исполнительного комитета Куйбышевского областного Совета народных депутатов от 03.11.1987 № 386 «Об утверждении природных объектов области государственными памятниками природы местного значения».

Постановление Правительства Самарской области от 23.12.2009 № 722 «Об утверждении Положений об особо

охраняемых природных территориях регионального значения».

Постановление Правительства Самарской области от 13.09.2013 № 478 «О внесении изменений в постановление Правительства Самарской области от 31.12.2009 № 722 «Об утверждении положений о памятниках природы регионального значения».

**Общая площадь ООПТ: 25,0 га.**

**Расположен** в границах сельского поселения Исаклы, 0,5 км северо-западнее п. Зеленый.



**Перечень основных объектов охраны:** степная и луговая растительность, фрагменты старовозрастного леса; места обитания видов растений, занесенных в Красную книгу Самарской области: копеечник крупноцветковый, ковыль перистый, тонконог жестколистный; места обитания видов животных, занесенных в Красную книгу Самарской области: сплюшка.

#### **Природные особенности ООПТ:**

Памятником природы является участок Сокских яров — материкового склона круто опускающегося в долину р. Сок, который разделен оврагами на отдельные увалы. Наблюдаются выходы известняков. Относительный перепад высот достигает 100–150 м.

Сохранились отдельные участки дубрав с изреженным древостоем, под полог заходят степные кустарники. Большая часть территории в исторический период неоднократно пройдена рубками и пожарами, и представляет различные сукцессионные стадии от коренного типа. Наблюдается сложная мозаика широколиственных пород — клена и липы, а также березы и осины. На склонах южной экспозиции расположена каменистая степь, на опушках переходящая в луговую ковыльно-разнотравную. По всему склону расположены участки с густыми зарослями вишни степной, миндаля низкого.

**Негативное воздействие на ООПТ (факторы и угрозы):** рубки леса, пожары, рекреация.

**Земли в составе ООПТ:** земли лесного фонда. Сергиевское лесничество, Исаклинское участковое лесничество, кв.87.

#### **Общий режим охраны и использования ООПТ:**

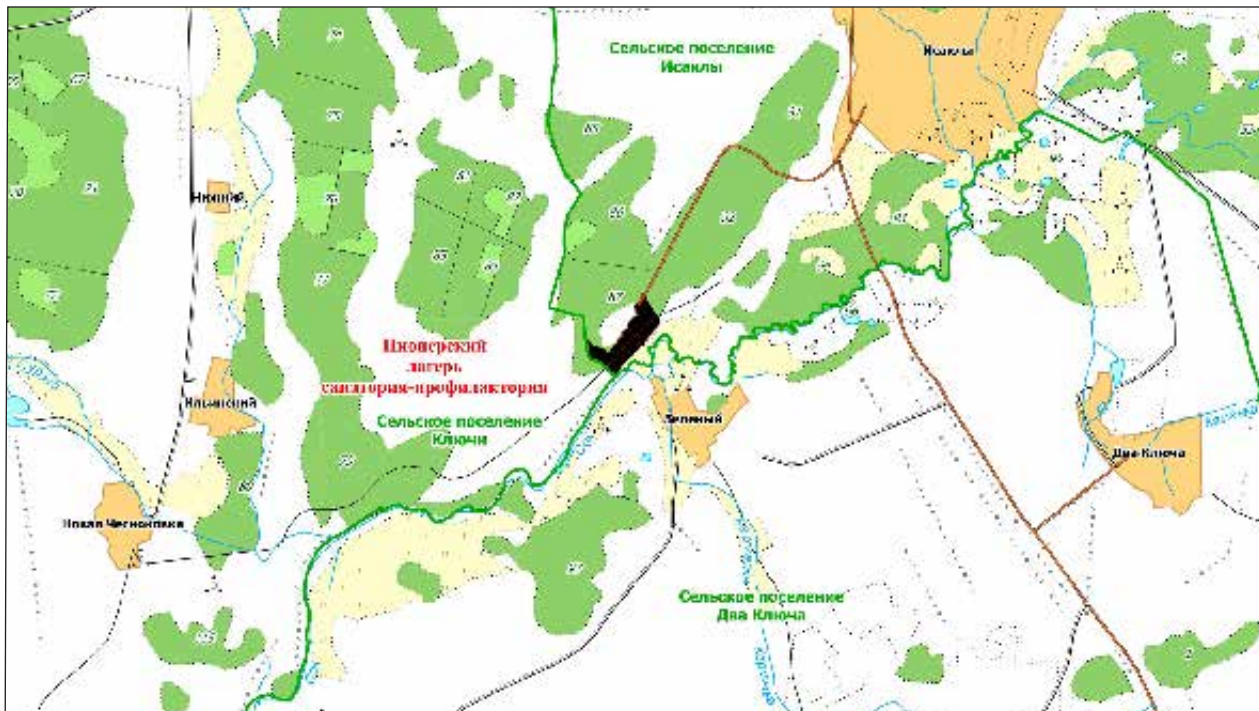
1. На территории памятника природы запрещается (не допускается) деятельность, влекущая за собой нарушение сохранности памятника природы, в частности:

- проведение рубок лесных насаждений, за исключением случаев, указанных в пункте 2. настоящего положения;
- заготовка гражданами древесины для собственных нужд;
- распашка земель и иные агротехнические и лесохозяйственные работы, связанные с нарушением целостности почвенного покрова, за исключением случаев, указанных в пункте 2. настоящего положения;
- строительство и эксплуатация хозяйственных и жилых объектов, строительство зданий и сооружений, строительство магистральных автомобильных дорог, временных дорог, железных дорог, трубопроводов, линий электропередачи и других линий коммуникаций;

- устройство свалок, складирование и захоронение отходов;
- мелиоративные работы, гидростроительство, зарегулирование стока;
- размещение летних лагерей скота, летних доек, мест водопоя скота;
- выпас мелкого рогатого скота;
- промысловая, любительская и спортивная охота с 1 апреля по 30 сентября, а также размещение и строительство охотохозяйственных объектов;
- заготовка недревесных лесных ресурсов, пищевых лесных ресурсов и сбор лекарственных растений, за исключением случаев, указанных в пункте 2;
- осуществление деятельности по выращиванию лесных плодовых, ягодных, декоративных растений, лекарственных растений, создание лесных плантаций и их эксплуатация;
- использование токсичных химических препаратов для охраны и защиты лесов и сельскохозяйственных угодий;
- складирование, хранение, перевалка, уничтожение пестицидов, агрохимикатов, химических препаратов иного назначения и горюче-смазочных материалов;
- разведка и добыча полезных ископаемых;
- сжигание порубочных остатков, пожнивных остатков на полях;
- передвижение транспорта вне дорог, за исключением передвижения, необходимого для обеспечения установленного режима памятника природы.

2. На территории памятника природы разрешаются при условии ненанесения ущерба охраняемым природным комплексам:

- свободное посещение территории гражданами;
- сбор гражданами для собственных нужд недревесных лесных ресурсов, пищевых лесных ресурсов, лекарственных растений;
- сенокошение и вывоз сена колесным транспортом;
- пчеловодство;
- санитарные рубки в лесных насаждениях в рамках санитарно-оздоровительных мероприятий, мероприятий по локализации и ликвидации очагов вредных организмов в лесных насаждениях в случаях, когда рассчитанный ущерб охраняемым природным комплексам от применения этих мероприятий ниже рассчитанного ущерба охраняемым природным комплексам от болезней или вредителей леса, при выполнении следующих требований:
  - а) *сохранение подроста, приоритетного оставления отдельных деревьев, их групп и куртин, имеющих особое значение для поддержания*



биологического разнообразия территории памятника природы;

- б) проведение предварительного обследования отведенного в рубку участка леса для выявления отдельных деревьев, их групп и куртин, имеющих особое значение для поддержания биологического разнообразия территории памятника природы;
- в) трелевка только колесным транспортом;

- деятельность по охране лесов от пожаров.
- использование в охотничьем хозяйстве территории памятника природы в качестве воспроизводственного участка;
- применение нетоксичных средств борьбы с вредителями сельского и лесного хозяйства (феромонов, энтомофагов) в случае, когда рассчитанный ущерб охраняемым природным комплексам от применения

этих средств ниже рассчитанного ущерба охраняемым природным комплексам от болезней или вредителей лесного и сельского хозяйства, при выполнении следующих требований:

- а) обработка только наземным методом;
- б) проведение всех подготовительных операций (хранение, перевалка химических препаратов) за пределами территории памятника природы;
- восстановление растительности в рамках ликвидации последствий негативного воздействия на природные сообщества;
  - проведение биотехнических мероприятий, направленных на поддержание и увеличение численности отдельных видов животных;
  - устройство экологических троп, проведение образовательных мероприятий.

Кадастровое дело № 10

## Памятник природы регионального значения «Сосновый древостой естественного происхождения»

Дата создания: 25.09.1967.

### Нормативная основа функционирования ООПТ:

Решение исполнительного комитета Куйбышевского областного Совета депутатов трудящихся от 25.09.1967 № 566 «Об охране природы типичных ландшафтов и памятников природы в области».

Постановление Правительства Самарской области от 23.12.2009 № 722 «Об утверждении Положений об особо охраняемых природных территориях регионального значения».

Постановление Правительства Самарской области от 13.09.2013 № 478 «О внесении изменений в постановление Правительства Самарской области от 31.12.2009 № 722 «Об утверждении положений о памятниках природы регионального значения».

Общая площадь ООПТ: 10,2 га.

**Расположен** в границах сельского поселения Новое Ганькино, 3,8 км северо-восточнее с. Большое Микушино.

**Перечень основных объектов охраны:** участки старовозрастного леса и отдельные сосны возрастом более 110 лет; места обитания видов растений, занесенных

в Красную книгу Самарской области: пыльцеголовник красный, венерин башмачок настоящий, дремлик темно-красный, любка двулистная, желтоцвет весенний, прострел раскрытый, хвойник двухколосковый.

### Природные особенности ООПТ:

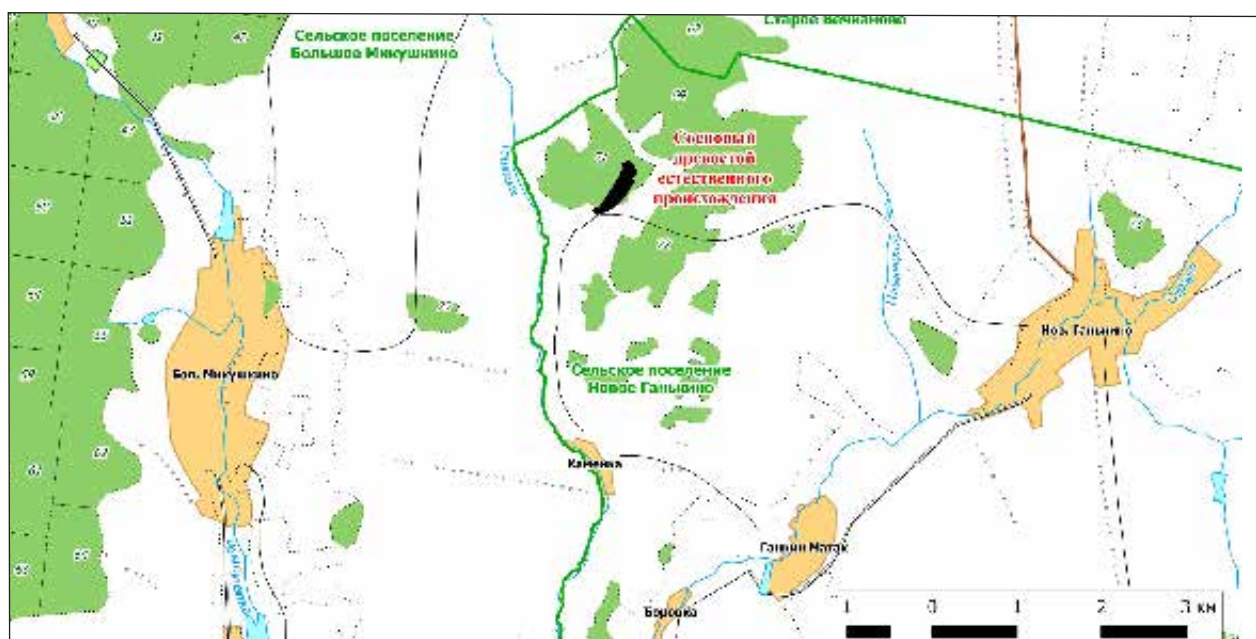
Памятником природы является сосновый бор-останец на водоразделе р. Сургут и ее левого притока р. Ташлама, а также его крутых южных склонах. Участок пройден рубками и пожарами, посажены культуры сосны возрастом 15–30 лет и акации желтой. Присутствуют отдельные березы и липы в возрасте более 90 лет. Подлесок местами густой, так же как и травостой в месте вырубок и пожаров.

**Негативное воздействие на ООПТ (факторы и угрозы):** рубки леса, посадки культур, пожары.

**Земли в составе ООПТ:** земли лесного фонда. Сергиевское лесничество, Микушкинское участковое лесничество, кв. 71.

### Общий режим охраны и использования ООПТ:

Режим особой охраны памятника природы полностью соответствует приведенному в Кадастровом деле №116 Памятник природы регионального значения «Ольхово-березовая пойма».





# КАМЫШЛИНСКИЙ РАЙОН

Кадастровое дело № 117

## Памятник природы регионального значения «Гора Каратал чагыл (Куратас-Чагы)»

Дата создания: 14.06.1989.

### Нормативная основа функционирования ООПТ:

Решение Исполнительного комитета Куйбышевского областного Совета народных депутатов от 14.06.1989 № 201 «Об отнесении природных объектов области к государственным памятникам природы местного значения».

Постановление Правительства Самарской области от 23.12.2009 № 722 «Об утверждении Положений об особо охраняемых природных территориях регионального значения».

Постановление Правительства Самарской области от 13.09.2013 № 478 «О внесении изменений в постановление Правительства Самарской области от 31.12.2009 № 722 «Об утверждении положений о памятниках природы регионального значения».

**Общая площадь ООПТ: 15,0 га.**

**Расположен** в границах сельского поселения Камышла, 4 км восточнее с. Камышла, 3 км севернее п. Бузбаш.

**Перечень основных объектов охраны:** хорошо сохранившиеся природные сообщества, близкие к естественному состоянию: петрофитные степные сообщества на склоне, участки ковыльной и разнотравно-злаковой луговой степи; места обитания видов растений и животных, занесенных в Красную книгу Самарской области: хвойник двухколосковый, ковыль перистый, тонконог жестколистный, пустынная Корина, желтоцвет весенний, катран татарский, астрагал волжский, копеечник крупноцветковый, лен многолетний, шаровница крапчатая, астрагал Цингера, рябчик русский, астрагал длинноножковый, лен желтый, наголоватка Ледебура, ива розмаринолистная, белозор болотный, прострел раскрытый, лапчатка прямостоячая, сабельник болотный, горечавка легочная, валириана клубненосная, скабиоза исетская; орел могильник.

### Природные особенности ООПТ:

В границы памятника природы входят бровка водораздела, крутой склон в долину р. Бузбаш южной и юго-восточной экспозиции, участок подножия склона. На дневную поверхность выходят известняки казанского и мергели татарского яруса верхней перми. Почвы слабо развиты, на бровке водораздела — серые лесные, на склоне — выщелоченные карбонатные черноземы.

Растительный покров представлен следующими сообществами, сменяющимися друг друга сверху вниз по склону: опушка разреженного березового леса — по бровке водораздела, разнотравно-злаковой луговой и каменистой степью, лугами — по днищу долины р. Бузбаш, а также кустарниковой степью — в переходной зоне от лесных к степным сообществам. На участках каменистой степи произрастают редкие виды растений, в том числе, виды Красной книги РФ и Самарской области.

Территория памятника природы входит в охотничий участок пары орла могильника, гнездящейся за его пределами. Правильным названием памятника природы является «Гора каратал чагыл», что в переводе с татарского означает «Гора, расположенная напротив черной ивы».

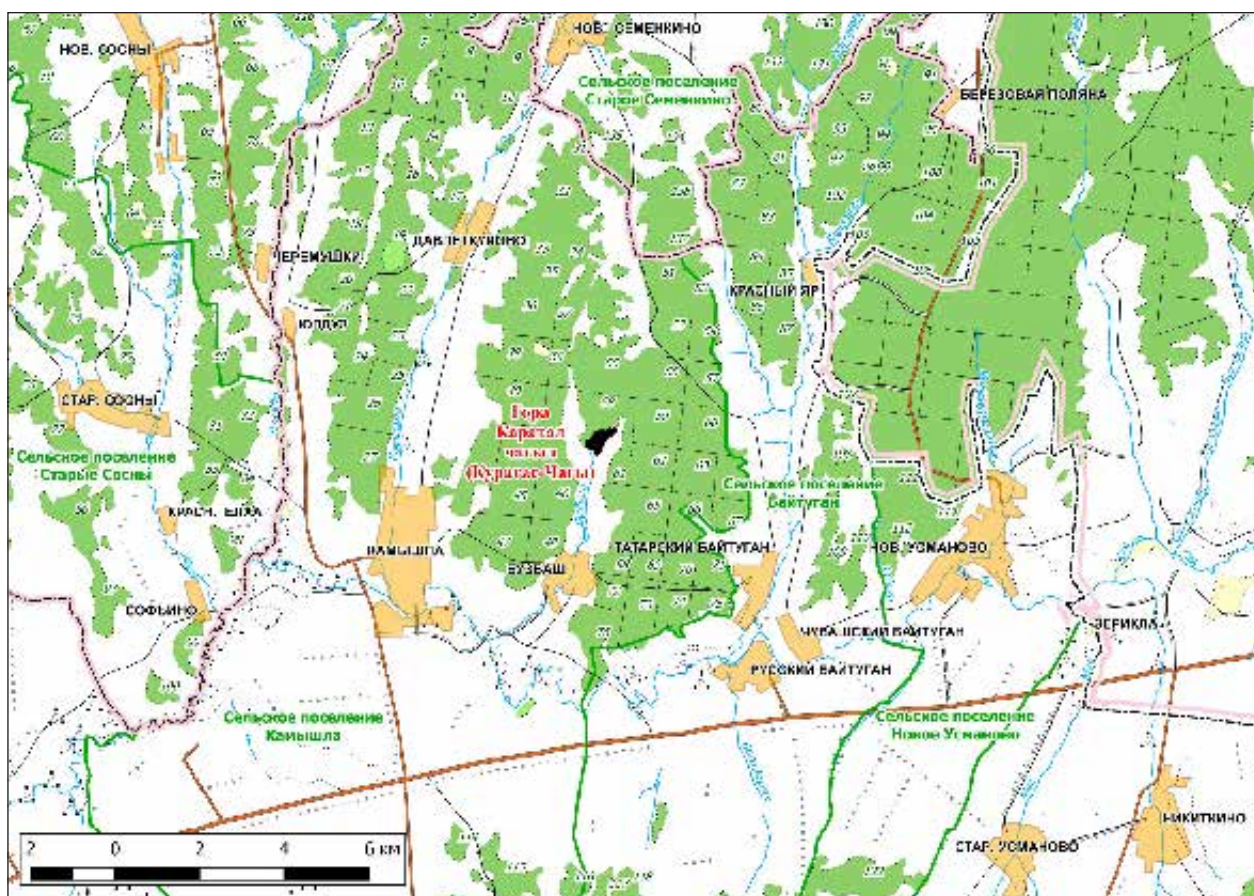
**Негативное воздействие на ООПТ (факторы и угрозы):** рекреация, охота, пожары. Ранее наблюдался умеренный выпас, в настоящее время о нем напоминает слабая террасированность склонов.

**Земли в составе ООПТ:** земли сельскохозяйственного назначения.

### Общий режим охраны и использования ООПТ:

1. На территории памятника природы запрещается (не допускается) деятельность, влекущая за собой нарушение сохранности памятника природы, в частности:

- проведение рубок лесных насаждений, за исключением случаев, указанных в пункте 2. настоящего положения;
- заготовка гражданами древесины для собственных нужд;



- распашка земель и иные агротехнические и лесохозяйственные работы, связанные с нарушением целостности почвенного покрова;
  - строительство и эксплуатация хозяйственных и жилых объектов, строительство зданий и сооружений, строительство магистральных автомобильных дорог, временных дорог, железных дорог, трубопроводов, линий электропередачи и других линий коммуникаций;
  - устройство свалок, складирование и захоронение отходов;
  - мелиоративные работы, гидростроительство, зарегулирование стока;
  - размещение летних лагерей скота, летних доек, мест водопоя скота;
  - выпас мелкого рогатого скота;
  - промысловая, любительская и спортивная охота, а также размещение и строительство охотхозяйственных объектов;
  - заготовка недревесных лесных ресурсов, пищевых лесных ресурсов и сбор лекарственных растений, за исключением случаев, указанных в пункте 2;
  - осуществление деятельности по выращиванию лесных плодовых, ягодных, декоративных растений, лекарственных растений, создание лесных плантаций и их эксплуатация;
  - использование токсичных химических препаратов для охраны и защиты лесов и сельскохозяйственных угодий;
  - складирование, хранение, перевалка, уничтожение пестицидов, агрохимикатов, химических препаратов иного назначения и горюче-смазочных материалов;
  - разведка и добыча полезных ископаемых;
  - сжигание порубочных остатков, пожнивных остатков на полях;
  - передвижение транспорта вне дорог, за исключением передвижения, необходимого для обеспечения установленного режима памятника природы.
2. На территории памятника природы разрешаются при условии ненанесения ущерба охраняемым природным комплексам:
- свободное посещение территории гражданами;
  - сбор гражданами для собственных нужд недревесных лесных ресурсов, пищевых лесных ресурсов, лекарственных растений;
  - сенокосение и вывоз сена колесным транспортом;
  - пчеловодство;
  - санитарные рубки в лесных насаждениях в рамках санитарно-оздоровительных мероприятий, мероприятий по локализации и ликвидации очагов вредных организмов

в лесных насаждениях в случаях, когда рассчитанный ущерб охраняемым природным комплексам от применения этих мероприятий ниже рассчитанного ущерба охраняемым природным комплексам от болезней или вредителей леса, при выполнении следующих требований:

- а) *сохранение подроста, приоритетного оставления отдельных деревьев, их групп и куртин, имеющих особое значение для поддержания биологического разнообразия территории памятника природы;*
  - б) *проведение предварительного обследования отведенного в рубку участка леса для выявления отдельных деревьев, их групп и куртин, имеющих особое значение для поддержания биологического разнообразия территории памятника природы;*
  - в) *трелевка только колесным транспортом;*
- деятельность по охране лесов от пожаров.

- использование в охотничьем хозяйстве территории памятника природы в качестве воспроизводственного участка;
- применение нетоксичных средств борьбы с вредителями сельского и лесного хозяйства (феромонов, энтомофагов) в случае, когда рассчитанный ущерб охраняемым природным комплексам от применения этих средств ниже рассчитанного ущерба охраняемым природным комплексам от болезней или вредителей лесного и сельского хозяйства, при выполнении следующих требований:

- а) *обработка только наземным методом;*
- б) *проведение всех подготовительных операций (хранение, перевалка химических препаратов) за пределами территории памятника природы;*

- проведение биотехнических мероприятий, направленных на поддержание и увеличение численности отдельных видов животных;
- устройство экологических троп, проведение образовательных мероприятий.

Кадастровое дело № 11

## **Памятник природы регионального значения «Дубрава кленово-ясменниковая»**

**Дата создания: 25.09.1967.**

### **Нормативная основа функционирования ООПТ:**

Решение исполнительного комитета Куйбышевского областного Совета депутатов трудящихся от 25.09.1967 № 566 «Об охране природы типичных ландшафтов и памятников природы в области».

Постановление Правительства Самарской области от 22.12.2010 № 657 «Об утверждении положений об особо охраняемых природных территориях регионального значения».

**Общая площадь ООПТ: 533,96 га.**

**Расположен** 10 км севернее с. Байтуган.

**Перечень основных объектов охраны:** старовозрастные леса, участки луговой степи; места обитания видов растений и животных, занесенных в Красную книгу Самарской области: ковыль перистый, желтоцвет весенний,

майник двулистный, волчегородник обыкновенный; жук эпидия двупятная.

### **Природные особенности ООПТ:**

Лесной массив с прилегающими к нему степными склонами, спускающимися в долину реки Байтуган и ее притоков.

Леса в основном мелколиственные, из березы, с меньшим участием осины, однако почти повсюду в них идут процессы восстановления широколиственных пород, из которых, очевидно раньше состояли лесные массивы в бассейне Байтугана. Последнее подтверждается наличием на водоразделах фрагментов старых дубняков. Эти старые дубняки находятся в процессе распада, причем молодое поколение дуба практически отсутствует, вследствие чего на освобождающиеся места быстро внедряется клен, ведущий себя здесь как весьма агрессивная порода.

На открытых, более светлых и теплых участках среди березняков может восстанавливаться дуб, однако в глубине массивов главными породами являются липа и клен, в особенности — последний.

**Негативное воздействие на ООПТ (факторы и угрозы):** охота, нефтеразработки на сопредельных территориях.



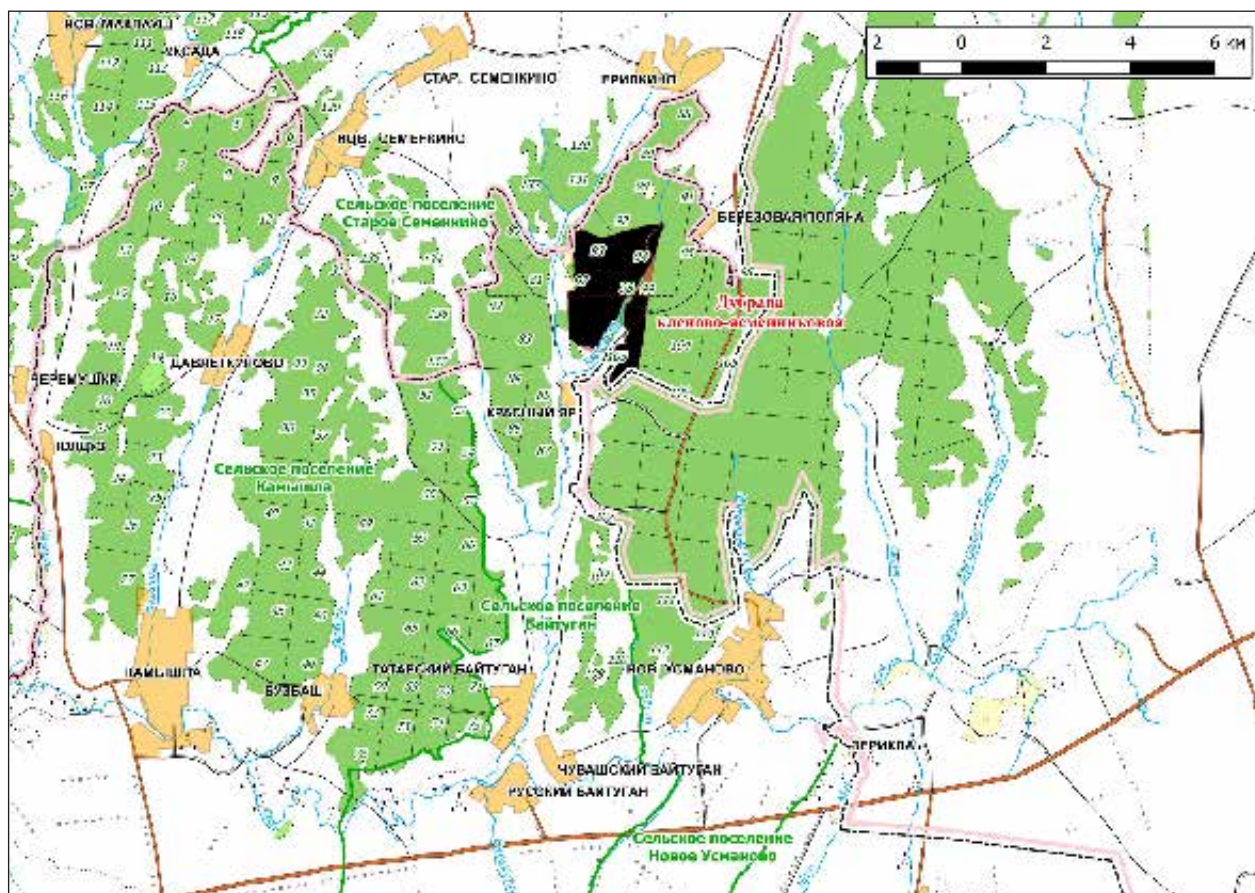
**Земли в составе ООПТ:** земли лесного фонда. Клявлинское лесничество, Камышлинское участковое лесничество, кв. 95–97, 98–100, 102–104, 106.

**Общий режим охраны и использования ООПТ:**

1. На территории памятника природы запрещается (не допускается) деятельность, влекущая за собой нарушение сохранности памятника природы, в частности:

- распашка земель и иные агротехнические работы, связанные с нарушением целостности почвенного покрова, вне существующих границ пашни;
- выпас мелкого рогатого скота;
- строительство и эксплуатация хозяйственных и жилых объектов, строительство зданий и сооружений, временных дорог, линий электропередачи и других линий коммуникаций, а также расширение существующих;
- проведение рубок лесных насаждений, за исключением случаев, указанных в пункте 2;
- заготовка гражданами древесины для собственных нужд;
- устройство свалок, складирование и захоронение отходов;
- размещение летних лагерей скота, летних доек, мест водопоя скота;

- промысловая, любительская и спортивная охота, размещение охотохозяйственных объектов;
- заготовка недревесных лесных ресурсов, пищевых лесных ресурсов и сбор лекарственных растений, за исключением случаев, указанных в пункте 2;
- использование химических средств защиты растений, химических препаратов для охраны и защиты лесов;
- применение минеральных и органических удобрений, мелиорантов, иных агрохимикатов вне существующих границ пашни (пахотных угодий);
- складирование, хранение, перевалка, уничтожение пестицидов, агрохимикатов, химических препаратов иного назначения и горюче-смазочных материалов;
- разведка и добыча полезных ископаемых;
- мелиоративные работы, гидростроительство, регулирование стока;
- использование огня в хозяйственных целях, за исключением случаев, указанных в пункте 2;
- передвижение транспорта вне дорог, за исключением передвижения, необходимого для обеспечения установленного режима памятника природы.



2. На территории памятника природы разрешаются при условии ненанесения ущерба охраняемым природным комплексам:

- свободное посещение территории гражданами;
- сбор гражданами для собственных нужд недревесных лесных ресурсов, пищевых лесных ресурсов, лекарственных растений;
- вспашка земель и иные агротехнические работы в существующих границах пашни (пахотных угодий);
- применение органических и минеральных удобрений, мелиорантов в существующих границах пашни (пахотных угодий);
- сенокосение и выпас крупного рогатого скота и лошадей;
- пчеловодство;
- проведение биотехнических мероприятий, направленных на поддержание и увеличение численности отдельных видов животных;
- устройство экологических троп, проведение образовательных мероприятий;
- выборочные рубки в лесных насаждениях в рамках санитарно-оздоровительных мероприятий, мероприятий по локализации и ликвидации очагов вредных

организмов в лесных насаждениях в случаях, когда рассчитанный ущерб охраняемым природным комплексам от применения этих мероприятий ниже рассчитанного ущерба охраняемым природным комплексам от болезней или вредителей леса, при выполнении следующих требований:

- а) *сохранение подроста, приоритетное оставление отдельных деревьев, их групп и куртин, имеющих особое значение для поддержания биологического разнообразия территории памятника природы;*
  - б) *проведение предварительного обследования отведенного в рубку участка леса для выявления отдельных деревьев, их групп и куртин, имеющих особое значение для поддержания биологического разнообразия территории памятника природы;*
  - в) *трелевка только колесным транспортом;*
  - г) *применение безогневых способов очистки мест рубок от порубочных остатков;*
- ограниченное использование огня методом встречного пала только в ситуации тушения уже возникшего неконтролируемого пожара при наличии на местности достаточных сил и средств пожаротушения;
  - тушение лесных пожаров.

Кадастровое дело № 118

## **Памятник природы регионального значения «Заброшенный карьер»**

**Дата создания:** 14.06.1989.

### **Нормативная основа функционирования ООПТ:**

Решение Исполнительного комитета Куйбышевского областного Совета народных депутатов от 14.06.1989 № 201 «Об отнесении природных объектов области к государственным памятникам природы местного значения».

Постановление Правительства Самарской области от 23.12.2009 № 722 «Об утверждении Положений об особо охраняемых природных территориях регионального значения».

Постановление Правительства Самарской области от 13.09.2013 № 478 «О внесении изменений в постановление Правительства Самарской области от 31.12.2009 № 722 «Об утверждении положений о памятниках природы регионального значения».

**Общая площадь ООПТ:** 1,0 га.

**Расположен** в границах сельского поселения Новое Усманово, на юго-западной окраине с. Новое Усманово у старой дороги на Камышлу.

**Перечень основных объектов охраны:** геологическое обнажение материнских пород.

### **Природные особенности ООПТ:**

Памятник природы представляет собой старый карьер по добыче известняка и бутового камня, в котором обнажилась флексура известняков Казанского яруса Пермской системы.

**Негативное воздействие на ООПТ (факторы и угрозы):** свалка и сжигание бытового мусора.

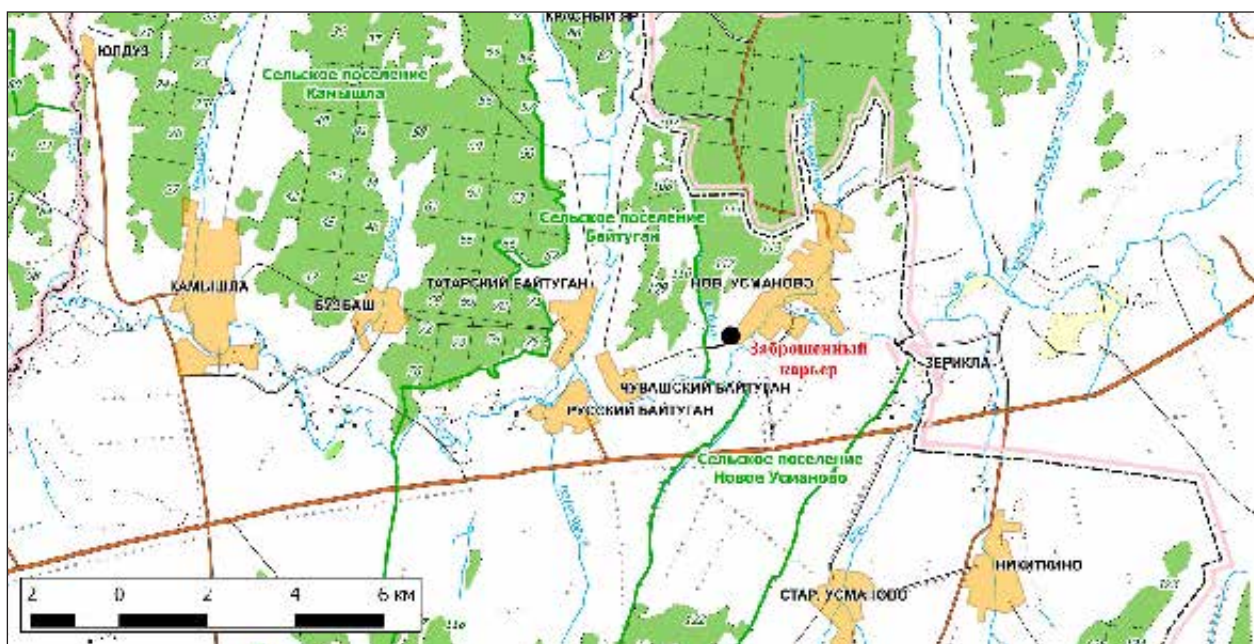
**Земли в составе ООПТ:** земли сельского поселения Новое Усманово.



**Общий режим охраны и использования ООПТ:**

- На территории памятника природы запрещается (не допускается) деятельность, влекущая за собой нарушение сохранности памятника природы, в частности:
- строительство магистральных автомобильных дорог, железных дорог;

- устройство свалок, складирование и захоронение отходов;
- размещение летних лагерей скота, летних доек, мест водопоя скота.



Кадастровое дело № 119

## Памятник природы регионального значения «Камышлинская Мацеста»

Дата создания: 14.06.1989.

### Нормативная основа функционирования ООПТ:

Решение Исполнительного комитета Куйбышевского областного Совета народных депутатов от 14.06.1989 № 201 «Об отнесении природных объектов области к государственным памятникам природы местного значения».

Постановление Правительства Самарской области от 23.12.2009 № 722 «Об утверждении Положений об особо охраняемых природных территориях регионального значения».

Постановление Правительства Самарской области от 13.09.2013 № 478 «О внесении изменений в постановление Правительства Самарской области от 31.12.2009 № 722 «Об утверждении положений о памятниках природы регионального значения».

Постановление Правительства Самарской области от 16.09.2014 № 577 «О внесении изменений в постановление Правительства Самарской области от 31.12.2009 № 722 «Об утверждении положений о памятниках природы регионального значения».

**Общая площадь ООПТ: 0,06 га.**

**Расположен** в границах сельского поселения Камышла, на южной окраине с. Камышла, долина р. Сок.

**Перечень основных объектов охраны:** сероводородный источник, прибрежная луговая растительность, бубенчик лилиелистный, стрекоза красотка-девушка, коромысло синее.

### Природные особенности ООПТ:

Памятник природы представляет собой небольшое озеро на окраине с. Камышла, образовавшееся из серного источника в заброшенной нефтяной скважине.



**Негативное воздействие на ООПТ (факторы и угрозы):** выпас скота, рекреация.

**Земли в составе ООПТ:** земли сельскохозяйственного назначения.

**Общий режим охраны и использования ООПТ:**

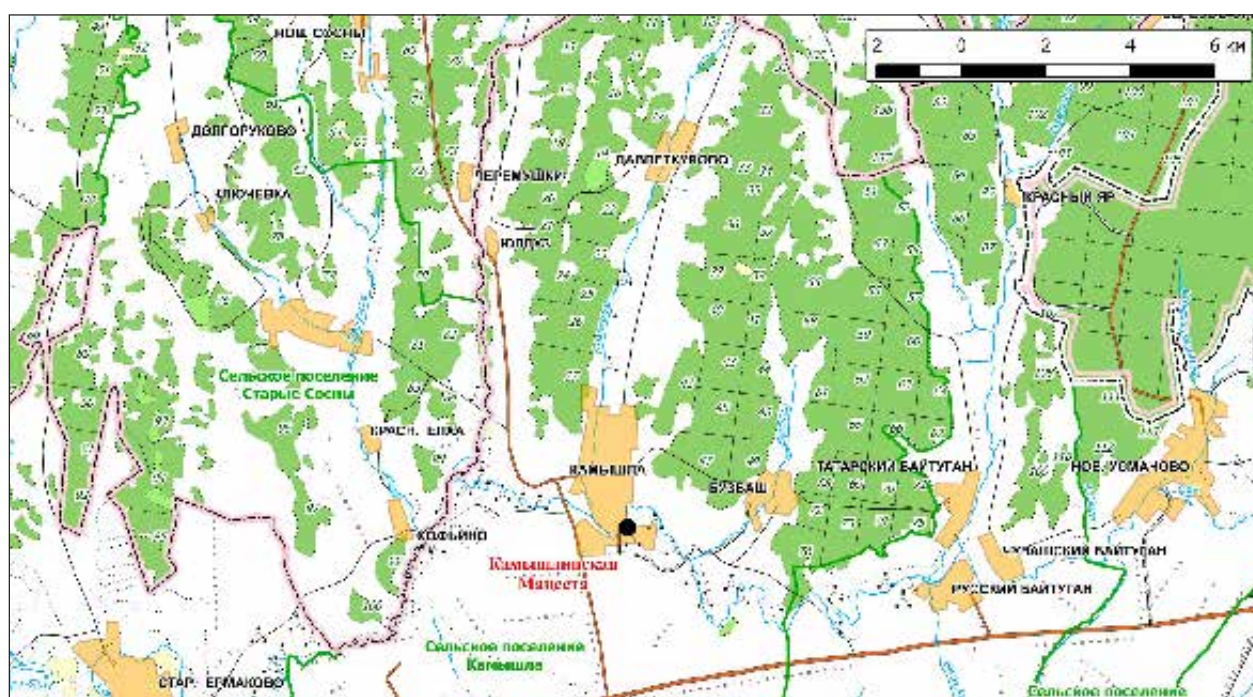
1. На территории памятника природы запрещается (не допускается) деятельность, влекущая за собой нарушение сохранности памятника природы, в частности:

- проведение рубок лесных насаждений, за исключением случаев, указанных в пункте 2. настоящего положения;
- заготовка гражданами древесины для собственных нужд;
- распашка земель и иные агротехнические и лесохозяйственные работы, связанные с нарушением целостности почвенного покрова;
- строительство и эксплуатация хозяйственных и жилых объектов, строительство зданий и сооружений, строительство магистральных автомобильных дорог, временных дорог, железных дорог, трубопроводов, линий электропередачи и других линий коммуникаций;
- устройство свалок, складирование и захоронение отходов;
- мелиоративные работы, гидростроительство, зарегулирование стока;
- размещение летних лагерей скота, летних доек, мест водопоя скота;
- выпас мелкого рогатого скота;

- промысловая, любительская и спортивная охота с 1 апреля по 30 сентября, а также размещение и строительство охотохозяйственных объектов;
- заготовка недревесных лесных ресурсов, пищевых лесных ресурсов и сбор лекарственных растений, за исключением случаев, указанных в пункте 2;
- использование токсичных химических препаратов для охраны и защиты лесов и сельскохозяйственных угодий;
- складирование, хранение, перевалка, уничтожение пестицидов, агрохимикатов, химических препаратов иного назначения и горюче-смазочных материалов;
- разведка и добыча полезных ископаемых;
- сжигание порубочных остатков, пожнивных остатков на полях, иное использование огня в хозяйственных целях, за исключением случаев, указанных в пункте 2;
- передвижение транспорта вне дорог, за исключением передвижения, необходимого для обеспечения установленного режима памятника природы.

2. На территории памятника природы разрешаются при условии ненанесения ущерба охраняемым природным комплексам:

- свободное посещение территории гражданами;
- сбор гражданами для собственных нужд недревесных лесных ресурсов, пищевых лесных ресурсов, лекарственных растений;
- сенокошение и вывоз сена колесным транспортом;
- пчеловодство;
- любительское и спортивное рыболовство;



- санитарные рубки в лесных насаждениях в рамках санитарно-оздоровительных мероприятий, мероприятий по локализации и ликвидации очагов вредных организмов в лесных насаждениях в случаях, когда рассчитанный ущерб охраняемым природным комплексам от применения этих мероприятий ниже рассчитанного ущерба охраняемым природным комплексам от болезней или вредителей леса, при выполнении следующих требований:
  - а) *сохранение подроста, приоритетного оставления отдельных деревьев, их групп и куртин, имеющих особое значение для поддержания биологического разнообразия территории памятника природы;*
  - б) *проведение предварительного обследования отведенного в рубку участка леса для выявления отдельных деревьев, их групп и куртин, имеющих особое значение для поддержания биологического разнообразия территории памятника природы;*
  - в) *трелевка только колесным транспортом;*
- деятельность по охране лесов от пожаров.
- применение нетоксичных средств борьбы с вредителями сельского и лесного хозяйства (феромонов, энтомофагов) в случае, когда рассчитанный ущерб охраняемым природным комплексам от применения этих средств ниже рассчитанного ущерба охраняемым природным комплексам от болезней или вредителей лесного и сельского хозяйства, при выполнении следующих требований:
  - а) *обработка только наземным методом;*
  - б) *проведение всех подготовительных операций (хранение, перевалка химических препаратов) за пределами территории памятника природы;*
- ограниченное использование огня в целях борьбы с лесными и степными пожарами методом встречного или предварительного пала при выполнении следующих требований:
  - а) *наличие на местности достаточных сил и средств пожаротушения;*
  - б) *в период с 20 апреля по 30 сентября включительно допускается только проведение встречного пала в ситуации тушения уже возникшего неконтролируемого пожара, проведение предварительного пала допускается только в период с 1 октября по 19 апреля;*
- проведение биотехнических мероприятий, направленных на поддержание и увеличение численности отдельных видов животных;
- устройство экологических троп, проведение образовательных мероприятий.

Кадастровое дело № 120

## Памятник природы регионального значения «Медвежий колодец»

Дата создания: 14.06.1989.

### Нормативная основа функционирования ООПТ:

Решение Исполнительного комитета Куйбышевского областного Совета народных депутатов от 14.06.1989 № 201 «Об отнесении природных объектов области к государственным памятникам природы местного значения».

Постановление Правительства Самарской области от 23.12.2009 № 722 «Об утверждении Положений об особо охраняемых природных территориях регионального значения».

Постановление Правительства Самарской области от 13.09.2013 № 478 «О внесении изменений в постановление Правительства Самарской области от 31.12.2009 № 722 «Об утверждении положений о памятниках природы регионального значения».

Постановление Правительства Самарской области от 16.09.2014 № 577 «О внесении изменений в постановление Правительства Самарской области от 31.12.2009 № 722 «Об утверждении положений о памятниках природы регионального значения».

Распоряжение Губернатора Самарской области от 09.12.2016 года №728-р «О создании на территории Самарской области охранных зон памятников природы регионального значения».

**Общая площадь ООПТ: 0,8 га.**

**Площадь охранной зоны ООПТ: 6,4 га**

**Расположен** в границах сельского поселения Камышла, 3,8 км северо-восточнее с. Камышла, в верховьях долины р. Бузбаш — притока реки Сок.

**Перечень основных объектов охраны:** родник, ручей, растительность вокруг родника.

**Природные особенности ООПТ:**

Памятником природы является родник, с максимальным дебитом воды 400 л/час с оградой и срубом. Родник и ручей сформировали устойчивое русло.

**Негативное воздействие на ООПТ (факторы и угрозы):** выпас скота, распашка сопредельных территорий.

**Земли в составе ООПТ:** земли сельскохозяйственного назначения.

**Общий режим охраны и использования ООПТ:**

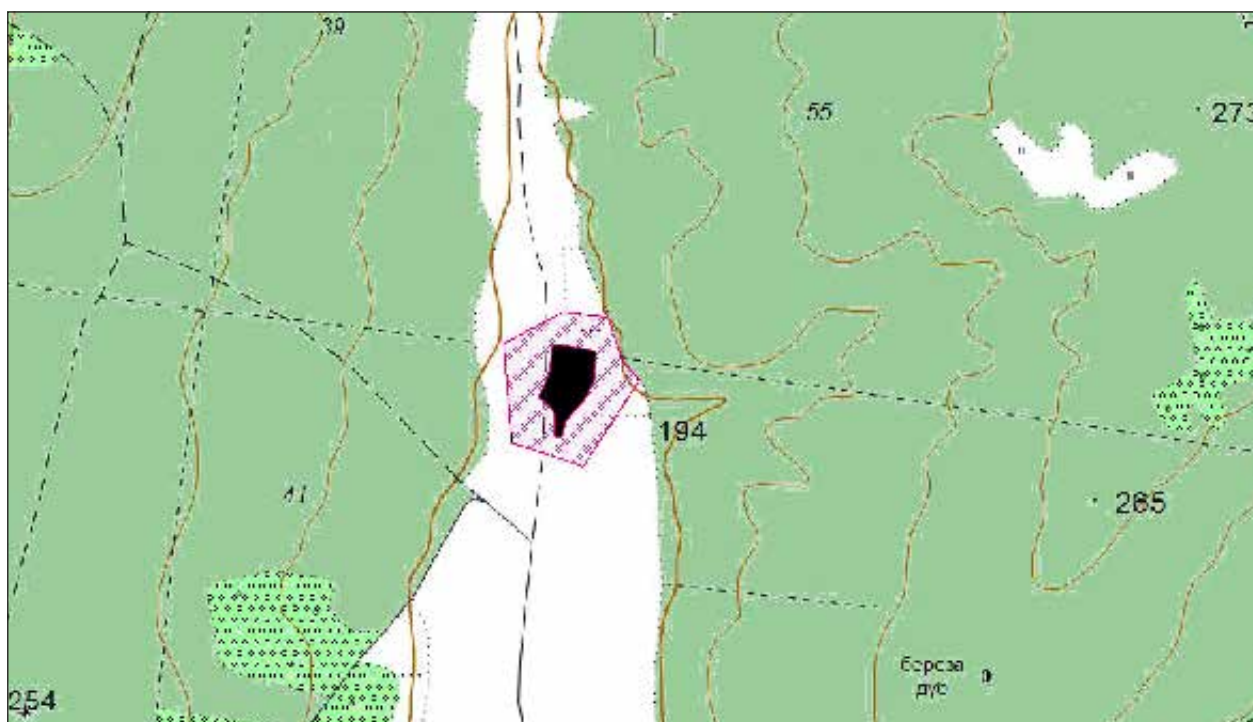
1. На территории памятника природы запрещается (не допускается) деятельность, влекущая за собой нарушение сохранности памятника природы, в частности:

- проведение рубок лесных насаждений, за исключением случаев, указанных в пункте 2. настоящего положения;
- заготовка гражданами древесины для собственных нужд;
- распашка земель и иные агротехнические и лесохозяйственные работы, связанные с нарушением целостности почвенного покрова;
- строительство и эксплуатация хозяйственных и жилых объектов, строительство зданий и сооружений, строительство магистральных автомобильных дорог, временных дорог, железных дорог, трубопроводов, линий электропередачи и других линий коммуникаций;
- устройство свалок, складирование и захоронение отходов;

- мелиоративные работы, гидростроительство, зарегулирование стока;
- размещение летних лагерей скота, летних доек, мест водопоя скота;
- выпас мелкого рогатого скота;
- промысловая, любительская и спортивная охота с 1 апреля по 30 сентября, а также размещение и строительство охотхозяйственных объектов;
- заготовка недревесных лесных ресурсов, пищевых лесных ресурсов и сбор лекарственных растений, за исключением случаев, указанных в пункте 2;
- использование токсичных химических препаратов для охраны и защиты лесов и сельскохозяйственных угодий;
- складирование, хранение, перевалка, уничтожение пестицидов, агрохимикатов, химических препаратов иного назначения и горюче-смазочных материалов;
- разведка и добыча полезных ископаемых;
- сжигание порубочных остатков, пожнивных остатков на полях, иное использование огня в хозяйственных целях, за исключением случаев, указанных в пункте 2;
- передвижение транспорта вне дорог, за исключением передвижения, необходимого для обеспечения установленного режима памятника природы.

2. На территории памятника природы разрешаются при условии ненанесения ущерба охраняемым природным комплексам:

- свободное посещение территории гражданами;





- сбор гражданами для собственных нужд недревесных лесных ресурсов, пищевых лесных ресурсов, лекарственных растений;
  - сенокошение и вывоз сена колесным транспортом;
  - пчеловодство;
  - любительское и спортивное рыболовство;
  - санитарные рубки в лесных насаждениях в рамках санитарно-оздоровительных мероприятий, мероприятий по локализации и ликвидации очагов вредных организмов в лесных насаждениях в случаях, когда рассчитанный ущерб охраняемым природным комплексам от применения этих мероприятий ниже рассчитанного ущерба охраняемым природным комплексам от болезней или вредителей леса, при выполнении следующих требований:
    - а) *сохранение подроста, приоритетного оставления отдельных деревьев, их групп и куртин, имеющих особое значение для поддержания биологического разнообразия территории памятника природы;*
    - б) *проведение предварительного обследования отведенного в рубку участка леса для выявления отдельных деревьев, их групп и куртин, имеющих особое значение для поддержания биологического разнообразия территории памятника природы;*
    - в) *трелевка только колесным транспортом;*
  - деятельность по охране лесов от пожаров.
  - применение нетоксичных средств борьбы с вредителями сельского и лесного хозяйства (феромонов, энтомофагов) в случае, когда рассчитанный ущерб охраняемым природным комплексам от применения этих средств ниже рассчитанного ущерба охраняемым природным комплексам от болезней или вредителей лесного и сельского хозяйства, при выполнении следующих требований:
    - а) *обработка только наземным методом;*
    - б) *проведение всех подготовительных операций (хранение, перевалка химических препаратов) за пределами территории памятника природы;*
  - ограниченное использование огня в целях борьбы с лесными и степными пожарами методом встречного или предварительного пала при выполнении следующих требований:
    - а) *наличие на местности достаточных сил и средств пожаротушения;*
    - б) *в период с 20 апреля по 30 сентября включительно допускается только проведение встречного пала в ситуации тушения уже возникшего неконтролируемого пожара, проведение предварительного пала допускается только в период с 1 октября по 19 апреля;*
  - проведение биотехнических мероприятий, направленных на поддержание и увеличение численности отдельных видов животных;
  - устройство экологических троп, проведение образовательных мероприятий.
3. На территории охранной зоны памятника природы запрещается (не допускается) деятельность, влекущая за собой нарушение сохранности памятника природы, в частности:
- выпас скота;
  - строительство и эксплуатация хозяйственных и жилых объектов, строительство зданий и сооружений, возведение временных строений и сооружений, строительство магистральных автомобильных дорог, временных дорог, железных дорог, трубопроводов, линий электропередачи и других коммуникаций;
  - устройство свалок, складирование и захоронение отходов;
  - использование токсичных химических препаратов для охраны и защиты лесов и сельскохозяйственных угодий;
  - складирование, хранение, перевалка, уничтожение пестицидов, агрохимикатов, химических препаратов иного назначения и горюче-смазочных материалов;
  - разведка и добыча полезных ископаемых;
  - мелиоративные работы, гидростроительство, зарегулирование стока.
4. На территории охранной зоны памятника природы разрешаются:
- свободное посещение гражданами;
  - сбор гражданами для собственных нужд недревесных лесных ресурсов, пищевых лесных ресурсов, лекарственных растений;
  - сенокошение;
  - пчеловодство;
  - применение нетоксичных средств борьбы с вредителями сельского и лесного хозяйства (феромонов, энтомофагов);
  - проведение биотехнических мероприятий, направленных на поддержание и увеличение численности отдельных видов животных.

Кадастровое дело № 12

## **Памятник природы регионального значения «Осиновый и осиново-липовый древостой»**

**Дата создания: 25.09.1967.**

### **Нормативная основа функционирования ООПТ:**

Решение исполнительного комитета Куйбышевского областного Совета депутатов трудящихся от 25.09.1967 № 566 «Об охране природы типичных ландшафтов и памятников природы в области».

Постановление Правительства Самарской области от 22.12.2010 № 657 «Об утверждении положений об особо охраняемых природных территориях регионального значения».

Постановление Правительства Самарской области от 30.09.2016 № 561 «О реорганизации в форме изменения границ памятника природы регионального значения «Осиновый и осиново-липовый древостой».

**Общая площадь ООПТ: 1737,84 га.**

**Расположен** в границах сельского поселения Байтуган Камышлинского района и сельского поселения Старое Семенкино Клявлинского района, 9 км севернее с. Байтуган.

**Перечень основных объектов охраны:** старовозрастные леса, участки луговой степи; места обитания видов растений и животных, занесенных в Красную книгу Самарской области: ковыль перистый, желтоцвет весенний, майник двулистный, колокольчик широколистный.

### **Природные особенности ООПТ:**

Территорию памятника природы слагают коренные липовые и кленовые дубравы и вторичные осиново-березовые леса, расположенные на водоразделе и склоне, опускающемся в долину р. Байтуган. Присутствуют небольшие фрагменты луговой степи.

**Негативное воздействие на ООПТ (факторы и угрозы):** рубки леса, рекреация, охота, пожары, добыча нефти на сопредельных территориях.

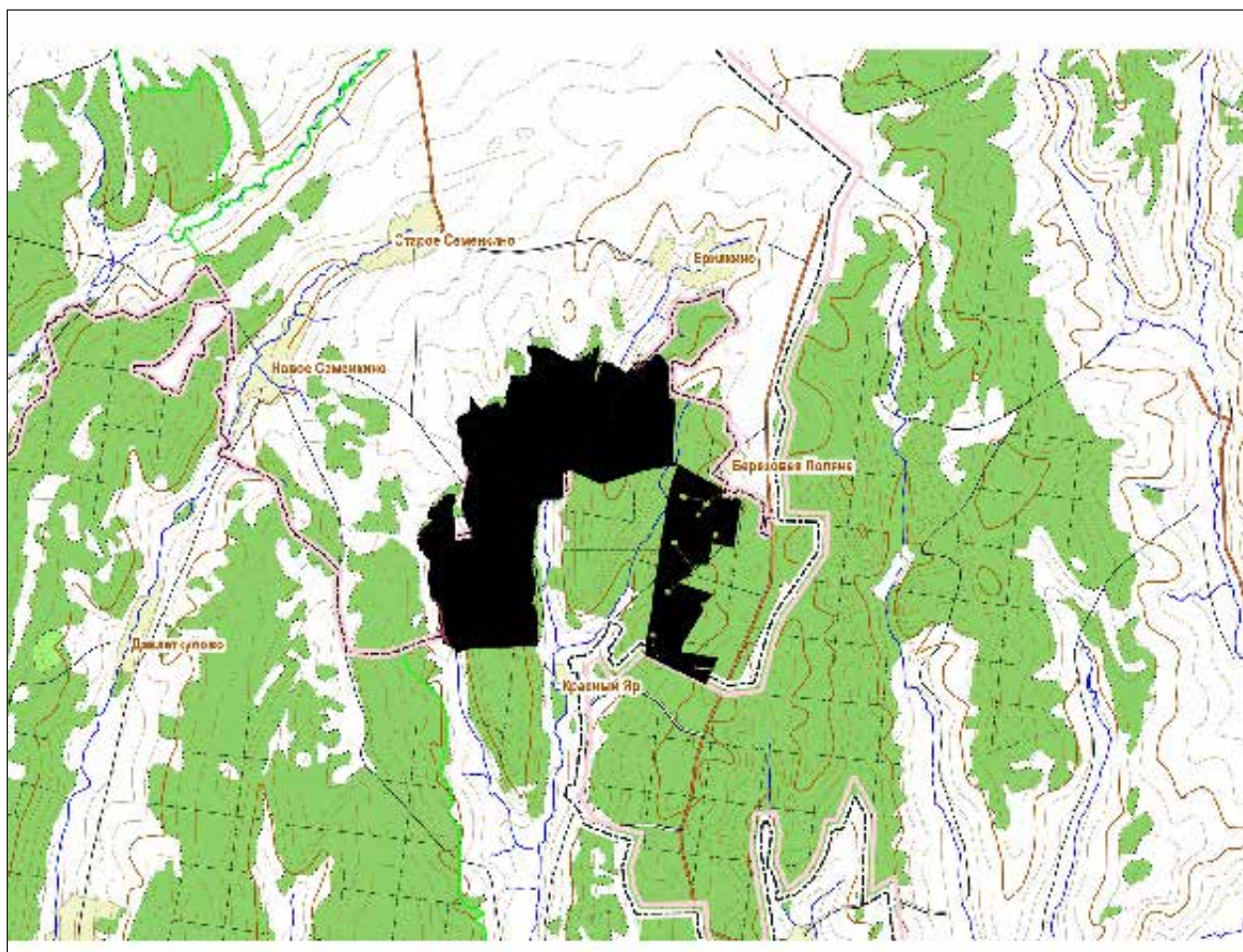
**Земли в составе ООПТ:** земли лесного фонда. Клявлинское лесничество, Камышлинское участковое лесничество, кв. 80-83, 89-92, 95-96, 100, 104, 106.

### **Общий режим охраны и использования ООПТ:**

1. На территории памятника природы запрещается (не допускается) деятельность, влекущая за собой нарушение сохранности памятника природы, в частности:

- проведение рубок лесных насаждений, за исключением случаев, указанных в пункте 2. настоящего положения;
- заготовка гражданами древесины для собственных нужд;
- распашка земель и иные агротехнические и лесохозяйственные работы, связанные с нарушением целостности почвенного покрова;
- строительство и эксплуатация хозяйственных и жилых объектов, строительство зданий и сооружений, строительство магистральных автомобильных дорог, временных дорог, железных дорог, трубопроводов, линий электропередачи и других линий коммуникаций;
- устройство свалок, складирование и захоронение отходов;
- мелиоративные работы, гидростроительство, зарегулирование стока;
- размещение летних лагерей скота, летних доек, мест водопоя скота;
- выпас мелкого рогатого скота;
- промысловая, любительская и спортивная охота, а также размещение и строительство охотохозяйственных объектов;
- заготовка недревесных лесных ресурсов, пищевых лесных ресурсов и сбор лекарственных растений, за исключением случаев, указанных в пункте 2;
- осуществление деятельности по выращиванию лесных плодовых, ягодных, декоративных растений, лекарственных растений, создание лесных плантаций и их эксплуатация;
- использование токсичных химических препаратов для охраны и защиты лесов и сельскохозяйственных угодий;
- складирование, хранение, перевалка, уничтожение пестицидов, агрохимикатов, химических препаратов иного назначения и горюче-смазочных материалов;
- разведка и добыча полезных ископаемых;
- сжигание порубочных остатков, пожнивных остатков на полях;
- передвижение транспорта вне дорог, за исключением передвижения, необходимого для обеспечения установленного режима памятника природы.

2. На территории памятника природы разрешаются при условии ненанесения ущерба охраняемым природным комплексам:



- свободное посещение территории гражданами;
- сбор гражданами для собственных нужд недревесных лесных ресурсов, пищевых лесных ресурсов, лекарственных растений;
- сенокосение и вывоз сена колесным транспортом;
- пчеловодство;
- санитарные рубки в лесных насаждениях в рамках санитарно-оздоровительных мероприятий, мероприятий по локализации и ликвидации очагов вредных организмов в лесных насаждениях в случаях, когда рассчитанный ущерб охраняемым природным комплексам от применения этих мероприятий ниже рассчитанного ущерба охраняемым природным комплексам от болезней или вредителей леса, при выполнении следующих требований:
  - а) сохранение подроста, приоритетного оставления отдельных деревьев, их групп и куртин, имеющих особое значение для поддержания биологического разнообразия территории памятника природы;
  - б) проведение предварительного обследования отведенного в рубку участка леса для выявления отдельных деревьев, их групп и куртин, имеющих особое значение для поддержания биологического разнообразия территории памятника природы;
  - в) трелевка только колесным транспортом;
- деятельность по охране лесов от пожаров.
- использование в охотничьем хозяйстве территории памятника природы в качестве воспроизводственного участка;
- применение нетоксичных средств борьбы с вредителями сельского и лесного хозяйства (феромонов, энтомофагов) в случае, когда рассчитанный ущерб охраняемым природным комплексам от применения этих средств ниже рассчитанного ущерба охраняемым природным комплексам от болезней или вредителей лесного и сельского хозяйства, при выполнении следующих требований:
  - а) обработка только наземным методом;
  - б) проведение всех подготовительных операций (хранение, перевалка химических препаратов) за пределами территории памятника природы;
- проведение биотехнических мероприятий, направленных на поддержание и увеличение численности отдельных видов животных;



- устройство экологических троп, проведение образовательных мероприятий;

- тушение лесных пожаров.

Кадастровое дело № 122

## Памятник природы регионального значения «Родник Озын-тау»

Дата создания: 14.06.1989.

### Нормативная основа функционирования ООПТ:

Решение Исполнительного комитета Куйбышевского областного Совета народных депутатов от 14.06.1989 № 201 «Об отнесении природных объектов области к государственным памятникам природы местного значения».

Постановление Правительства Самарской области от 23.12.2009 № 722 «Об утверждении Положений об особо охраняемых природных территориях регионального значения».

Постановление Правительства Самарской области от 13.09.2013 № 478 «О внесении изменений в постановление Правительства Самарской области от 31.12.2009 № 722 «Об утверждении положений о памятниках природы регионального значения».

Распоряжение Губернатора Самарской области от 09.12.2016 года №728-р «О создании на территории Самарской области охранных зон памятников природы регионального значения».

**Общая площадь ООПТ: 0,6 га.**

**Площадь охранной зоны ООПТ: 12,6 га**

**Расположен** в границах сельского поселения Камышла, в верховьях долины реки Камышла (в 12 км от истока), в 2-х км северо-восточнее д. Давлеткулово.

**Перечень основных объектов охраны:** хорошо сохранившиеся природные сообщества, близкие к естественному состоянию: реофильные сообщества ручья, гидрофильные, мезофильные луговые растительные сообщества, древесно-кустарниковая растительность.

### Природные особенности ООПТ:

Памятником природы является источник, который дает начало ручью-левому притоку р. Камышла. Родник, с максимальным дебитом 600 л/ч. Дно покрыто окаменелостями:

ядрами брахиопод. Вокруг родника сформировался влажный луг и древесно-кустарниковая растительность.

**Негативное воздействие на ООПТ (факторы и угрозы):** выпас скота, рекреация, охота, пожары.

**Земли в составе ООПТ:** земли сельскохозяйственного назначения.

### Общий режим охраны и использования ООПТ:

1. На территории памятника природы запрещается (не допускается) деятельность, влекущая за собой нарушение сохранности памятника природы, в частности:

- проведение рубок лесных насаждений, за исключением случаев, указанных в пункте 2. настоящего положения;
- заготовка гражданами древесины для собственных нужд;
- распашка земель и иные агротехнические и лесохозяйственные работы, связанные с нарушением целостности почвенного покрова;
- строительство и эксплуатация хозяйственных и жилых объектов, строительство зданий и сооружений, строительство магистральных автомобильных дорог, временных дорог, железных дорог, трубопроводов, линий электропередачи и других линий коммуникаций;
- устройство свалок, складирование и захоронение отходов;
- мелиоративные работы, гидростроительство, зарегулирование стока;
- размещение летних лагерей скота, летних доек, мест водопоя скота;
- выпас мелкого рогатого скота;
- промысловая, любительская и спортивная охота, а также размещение и строительство охотохозяйственных объектов;
- заготовка недревесных лесных ресурсов, пищевых лесных ресурсов и сбор лекарственных растений, за исключением случаев, указанных в пункте 2;
- осуществление деятельности по выращиванию лесных плодовых, ягодных, декоративных растений, лекарственных растений, создание лесных плантаций и их эксплуатация;

- использование токсичных химических препаратов для охраны и защиты лесов и сельскохозяйственных угодий;
- складирование, хранение, перевалка, уничтожение пестицидов, агрохимикатов, химических препаратов иного назначения и горюче-смазочных материалов;
- разведка и добыча полезных ископаемых;
- сжигание порубочных остатков, пожнивных остатков на полях;
- передвижение транспорта вне дорог, за исключением передвижения, необходимого для обеспечения установленного режима памятника природы.

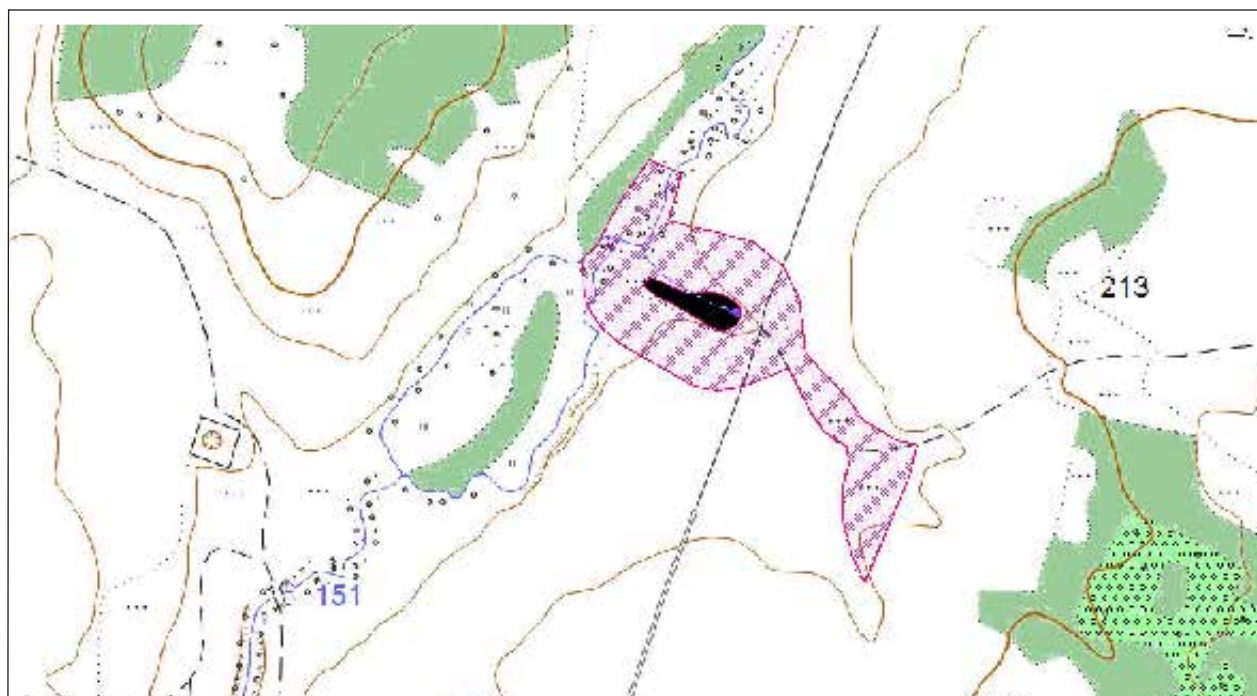
2. На территории памятника природы разрешаются при условии ненанесения ущерба охраняемым природным комплексам:

- свободное посещение территории гражданами;
- сбор гражданами для собственных нужд недревесных лесных ресурсов, пищевых лесных ресурсов, лекарственных растений;
- сенокосение и вывоз сена колесным транспортом;
- пчеловодство;
- санитарные рубки в лесных насаждениях в рамках санитарно-оздоровительных мероприятий, мероприятий по локализации и ликвидации очагов вредных организмов в лесных насаждениях в случаях, когда рассчитанный ущерб охраняемым природным комплексам от применения этих мероприятий ниже рассчитанного ущерба охраняемым природным комплексам от болезней или

вредителей леса, при выполнении следующих требований:

- а) *сохранение подроста, приоритетного оставления отдельных деревьев, их групп и куртин, имеющих особое значение для поддержания биологического разнообразия территории памятника природы;*
- б) *проведение предварительного обследования отведенного в рубку участка леса для выявления отдельных деревьев, их групп и куртин, имеющих особое значение для поддержания биологического разнообразия территории памятника природы;*
- в) *трелевка только колесным транспортом;*

- деятельность по охране лесов от пожаров.
- использование в охотничьем хозяйстве территории памятника природы в качестве воспроизводственного участка;
- применение нетоксичных средств борьбы с вредителями сельского и лесного хозяйства (феромонов, энтомофагов) в случае, когда рассчитанный ущерб охраняемым природным комплексам от применения этих средств ниже рассчитанного ущерба охраняемым природным комплексам от болезней или вредителей лесного и сельского хозяйства, при выполнении следующих требований:
  - а) *обработка только наземным методом;*
  - б) *проведение всех подготовительных операций (хранение, перевалка химических препаратов) за пределами территории памятника природы;*



- проведение биотехнических мероприятий, направленных на поддержание и увеличение численности отдельных видов животных;
- устройство экологических троп, проведение образовательных мероприятий.

3. На территории охранной зоны памятника природы запрещается (не допускается) деятельность, влекущая за собой нарушение сохранности памятника природы, в частности:

- выпас скота;
- строительство и эксплуатация хозяйственных и жилых объектов, строительство зданий и сооружений, возведение временных строений и сооружений, строительство магистральных автомобильных дорог, временных дорог, железных дорог, трубопроводов, линий электропередачи и других коммуникаций;
- устройство свалок, складирование и захоронение отходов;
- использование токсичных химических препаратов для охраны и защиты лесов и сельскохозяйственных угодий;

- складирование, хранение, перевалка, уничтожение пестицидов, агрохимикатов, химических препаратов иного назначения и горюче-смазочных материалов;
- разведка и добыча полезных ископаемых;
- мелиоративные работы, гидростроительство, зарегулирование стока.

4. На территории охранной зоны памятника природы разрешаются:

- свободное посещение гражданами;
- сбор гражданами для собственных нужд недревесных лесных ресурсов, пищевых лесных ресурсов, лекарственных растений;
- сенокошение;
- пчеловодство;
- применение нетоксичных средств борьбы с вредителями сельского и лесного хозяйства (феромонов, энтомофагов);
- проведение биотехнических мероприятий, направленных на поддержание и увеличение численности отдельных видов животных.

Кадастровое дело № 123

## **Памятник природы регионального значения «Родник Шарлак»**

**Дата создания: 14.06.1989.**

### **Нормативная основа функционирования ООПТ:**

Решение Исполнительного комитета Куйбышевского областного Совета народных депутатов от 14.06.1989 № 201 «Об отнесении природных объектов области к государственными памятникам природы местного значения».

Постановление Правительства Самарской области от 23.12.2009 № 722 «Об утверждении Положений об особо охраняемых природных территориях регионального значения».

Постановление Правительства Самарской области от 13.09.2013 № 478 «О внесении изменений в постановление Правительства Самарской области от 31.12.2009 № 722 «Об утверждении положений о памятниках природы регионального значения».

Распоряжение Губернатора Самарской области от 09.12.2016 года №728-р «О создании на территории

Самарской области охранных зон памятников природы регионального значения».

**Общая площадь ООПТ: 0,06 га.**

**Площадь охранной зоны ООПТ: 6,9 га**

**Расположен** в границах сельского поселения Новое Усманово, 2,2 км северо-западнее села Новое Усманово.

**Перечень основных объектов охраны:** родник, ручей, растительность вокруг родника.

### **Природные особенности ООПТ:**

Памятник природы расположен у подножья г. Умар-Тау, в верховьях р. Кибит (правый приток р. Сок). Родник образует ручей, который впадает в пруд на р. Кибит. Вокруг пруда построен частный дом отдыха (веранда и 2 дома). На роднике установлено ограждение из кирпича и площадка с трубой. Склон коренного берега занят средневозрастными сосновыми посадками.



**Негативное воздействие на ООПТ (факторы и угрозы):** рекреация.

**Земли в составе ООПТ:** земли лесного фонда. Клявлинское лесничество, Камышлинское участковое лесничество.

**Общий режим охраны и использования ООПТ:**

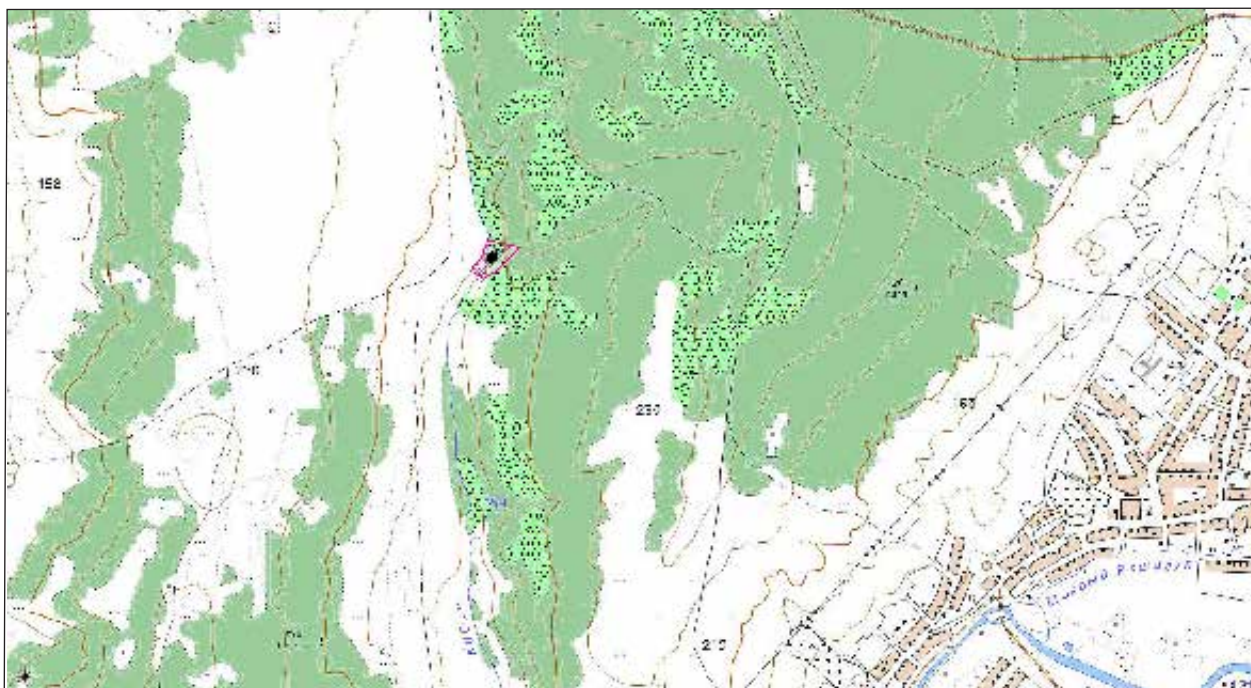
1. На территории памятника природы запрещается (не допускается) деятельность, влекущая за собой нарушение сохранности памятника природы, в частности:

- проведение рубок лесных насаждений, за исключением случаев, указанных в пункте 2. настоящего положения;
- заготовка гражданами древесины для собственных нужд;
- распашка земель и иные агротехнические и лесохозяйственные работы, связанные с нарушением целостности почвенного покрова;
- строительство и эксплуатация хозяйственных и жилых объектов, строительство зданий и сооружений, строительство магистральных автомобильных дорог, временных дорог, железных дорог, трубопроводов, линий электропередачи и других линий коммуникаций;
- устройство свалок, складирование и захоронение отходов;
- мелиоративные работы, гидростроительство, регулирование стока;
- размещение летних лагерей скота, летних доек, мест водопоя скота;
- выпас мелкого рогатого скота;
- промысловая, любительская и спортивная охота, а также размещение и строительство охотохозяйственных объектов;
- заготовка недревесных лесных ресурсов, пищевых лесных ресурсов и сбор лекарственных растений, за исключением случаев, указанных в пункте 2;
- осуществление деятельности по выращиванию лесных плодовых, ягодных, декоративных растений, лекарственных растений, создание лесных плантаций и их эксплуатация;
- использование токсичных химических препаратов для охраны и защиты лесов и сельскохозяйственных угодий;
- складирование, хранение, перевалка, уничтожение пестицидов, агрохимикатов, химических препаратов иного назначения и горюче-смазочных материалов;
- разведка и добыча полезных ископаемых;
- сжигание порубочных остатков, пожнивных остатков на полях;

- передвижение транспорта вне дорог, за исключением передвижения, необходимого для обеспечения установленного режима памятника природы.

2. На территории памятника природы разрешаются при условии ненанесения ущерба охраняемым природным комплексам:

- свободное посещение территории гражданами;
- сбор гражданами для собственных нужд недревесных лесных ресурсов, пищевых лесных ресурсов, лекарственных растений;
- сенокошение и вывоз сена колесным транспортом;
- пчеловодство;
- санитарные рубки в лесных насаждениях в рамках санитарно-оздоровительных мероприятий, мероприятий по локализации и ликвидации очагов вредных организмов в лесных насаждениях в случаях, когда рассчитанный ущерб охраняемым природным комплексам от применения этих мероприятий ниже рассчитанного ущерба охраняемым природным комплексам от болезней или вредителей леса, при выполнении следующих требований:
  - а) *сохранение подроста, приоритетного оставления отдельных деревьев, их групп и куртин, имеющих особое значение для поддержания биологического разнообразия территории памятника природы;*
  - б) *проведение предварительного обследования отведенного в рубку участка леса для выявления отдельных деревьев, их групп и куртин, имеющих особое значение для поддержания биологического разнообразия территории памятника природы;*
  - в) *трелевка только колесным транспортом;*
- деятельность по охране лесов от пожаров.
- использование в охотничьем хозяйстве территории памятника природы в качестве воспроизводственного участка;
- применение нетоксичных средств борьбы с вредителями сельского и лесного хозяйства (феромонов, энтомофагов) в случае, когда рассчитанный ущерб охраняемым природным комплексам от применения этих средств ниже рассчитанного ущерба охраняемым природным комплексам от болезней или вредителей лесного и сельского хозяйства, при выполнении следующих требований:
  - а) *обработка только наземным методом;*
  - б) *проведение всех подготовительных операций (хранение, перевалка химических препаратов) за пределами территории памятника природы;*



- проведение биотехнических мероприятий, направленных на поддержание и увеличение численности отдельных видов животных;
- устройство экологических троп, проведение образовательных мероприятий.

3. На территории охранной зоны памятника природы запрещается (не допускается) деятельность, влекущая за собой нарушение сохранности памятника природы, в частности:

- выпас скота;
- строительство и эксплуатация хозяйственных и жилых объектов, строительство зданий и сооружений, возведение временных строений и сооружений, строительство магистральных автомобильных дорог, временных дорог, железных дорог, трубопроводов, линий электропередачи и других коммуникаций;
- устройство свалок, складирование и захоронение отходов;
- использование токсичных химических препаратов для охраны и защиты лесов и сельскохозяйственных угодий;

- складирование, хранение, перевалка, уничтожение пестицидов, агрохимикатов, химических препаратов иного назначения и горюче-смазочных материалов;
- разведка и добыча полезных ископаемых;
- мелиоративные работы, гидростроительство, зарегулирование стока.

4. На территории охранной зоны памятника природы разрешаются:

- свободное посещение гражданами;
- сбор гражданами для собственных нужд недревесных лесных ресурсов, пищевых лесных ресурсов, лекарственных растений;
- сенокошение;
- пчеловодство;
- применение нетоксичных средств борьбы с вредителями сельского и лесного хозяйства (феромонов, энтомофагов);
- проведение биотехнических мероприятий, направленных на поддержание и увеличение численности отдельных видов животных.

Кадастровое дело № 124

## **Памятник природы регионального значения «Ульяновско- Байтуганское междуречье»**

**Дата создания: 14.06.1989.**

### **Нормативная основа функционирования ООПТ:**

Решение Исполнительного комитета Куйбышевского областного Совета народных депутатов от 14.06.1989 № 201 «Об отнесении природных объектов области к государственным памятникам природы местного значения».

Постановление Правительства Самарской области от 22.12.2010 № 657 «Об утверждении положений об особо охраняемых природных территориях регионального значения».

**Общая площадь ООПТ: 824,1 га.**

**Расположен** в границах сельского поселения Байтуган, 8 км севернее с. Байтуган.

**Перечень основных объектов охраны:** старовозрастные леса, участки луговой степи, древесно-кустарниковая растительность вдоль русла р. Байтуган, Сухой Байтуган, Кармалка, реофильные сообщества водотоков; места обитания видов растений и животных, занесенных в Красную книгу Самарской области: астрагал Цингера, копеечник крупноцветковый, рябчик русский, ковыль перистый, тонконог жестколистный, желтоцвет весенний, катран татарский, песчанка Корина, астрагал волжский, лен желтый, клаусия солцепечная, реброплодник уральский; дыбка степная, стрекоза красotka-девушка, коромысло синее, элазмостетус короткий, красотел пахучий, красотел бронзовый, жужелица Шонхерра, жужелица Щеглова, зуборог воинственный, бронзовка Фибера, ипидия двупятная, мантиспа обыкновенная, скорпионница гибридная, пчела-плотник обыкновенная, шмель моховой, шмель пластинчатозубый, медведица маннергейма, лишайница молевидная дымчатая, жужелица полевая, орел могильник, совка сплюшка.

### **Природные особенности ООПТ:**

Долина р. Байтуган в среднем течении, долины притоков Байтугана — ручьев Кармалка и Сухой Байтуган заняты густой ольхово-ивовой уремой, влажной луговой растительностью. Склоны, спускающиеся к этим долинам облесены, южные склоны заняты каменистой степью, степными кустарниками (вишня степная, миндаль низкий,

карагана), у подножия и в нижней трети склонов — луговая степь. На водоразделах — широколистный и вторичный осиново-липовый лес. В древостое преобладает клен остролистный, осина обыкновенная, липа мелколистная, по опушкам — дуб обыкновенный; в кустарниковом ярусе — лещина обыкновенная, жимолость лесная, рябина обыкновенная, бересклет бородавчатый и дугие кустарники, в травяном покрове доминируют ясменник пахучий, сныть обыкновенная, ландыш майский, воронец коёлосистый, вороний глаз четырехлистный.

**Негативное воздействие на ООПТ (факторы и угрозы):** рубки леса, рекреация, охота, пожары, добыча нефти на сопредельных территориях.

**Земли в составе ООПТ:** земли лесного фонда. Клявлинское лесничество, Камышлинское участковое лесничество, кв. 81, 83–87.

### **Общий режим охраны и использования ООПТ:**

1. На территории памятника природы запрещается (не допускается) деятельность, влекущая за собой нарушение сохранности памятника природы, в частности:

- распашка земель и иные агротехнические работы, связанные с нарушением целостности почвенного покрова, вне существующих границ пашни;
- выпас мелкого рогатого скота;
- строительство и эксплуатация хозяйственных и жилых объектов, строительство зданий и сооружений, временных дорог, линий электропередачи и других линий коммуникаций, а также расширение существующих;
- проведение рубок лесных насаждений, за исключением случаев, указанных в пункте 2;
- заготовка гражданами древесины для собственных нужд;
- устройство свалок, складирование и захоронение отходов;
- размещение летних лагерей скота, летних доек, мест водопоя скота;
- промысловая, любительская и спортивная охота, размещение охотохозяйственных объектов;
- заготовка недревесных лесных ресурсов, пищевых лесных ресурсов и сбор лекарственных растений, за исключением случаев, указанных в пункте 2;
- использование химических средств защиты растений, химических препаратов для охраны и защиты лесов;



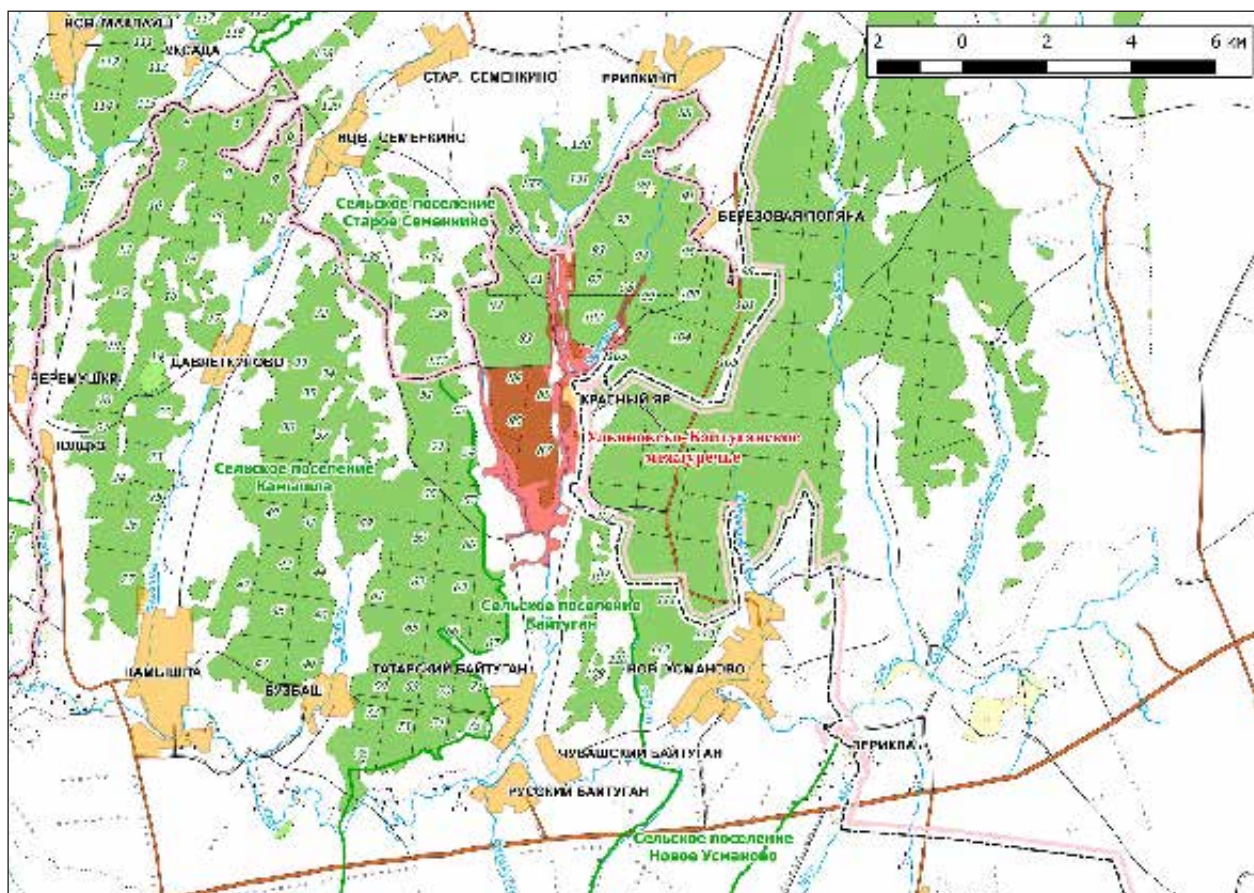
- применение минеральных и органических удобрений, мелиорантов, иных агрохимикатов вне существующих границ пашни (пахотных угодий);
- складирование, хранение, перевалка, уничтожение пестицидов, агрохимикатов, химических препаратов иного назначения и горюче-смазочных материалов;
- разведка и добыча полезных ископаемых;
- мелиоративные работы, гидростроительство, зарегулирование стока;
- использование огня в хозяйственных целях, за исключением случаев, указанных в пункте 2;
- передвижение транспорта вне дорог, за исключением передвижения, необходимого для обеспечения установленного режима памятника природы.

2. На территории памятника природы разрешаются при условии нанесения ущерба охраняемым природным комплексам:

- свободное посещение территории гражданами;
- сбор гражданами для собственных нужд недревесных лесных ресурсов, пищевых лесных ресурсов, лекарственных растений;
- вспашка земель и иные агротехнические работы в существующих границах пашни (пахотных угодий);

- применение органических и минеральных удобрений, мелиорантов в существующих границах пашни (пахотных угодий);
- сенокосение и выпас крупного рогатого скота и лошадей;
- пчеловодство;
- проведение биотехнических мероприятий, направленных на поддержание и увеличение численности отдельных видов животных;
- устройство экологических троп, проведение образовательных мероприятий;
- выборочные рубки в лесных насаждениях в рамках санитарно-оздоровительных мероприятий, мероприятий по локализации и ликвидации очагов вредных организмов в лесных насаждениях в случаях, когда рассчитанный ущерб охраняемым природным комплексам от применения этих мероприятий ниже рассчитанного ущерба охраняемым природным комплексам от болезней или вредителей леса, при выполнении следующих требований:

а) *сохранение подроста, приоритетное оставление отдельных деревьев, их групп и куртин, имеющих особое значение для поддержания биологического разнообразия территории памятника природы;*



- б) проведение предварительного обследования отведенного в рубку участка леса для выявления отдельных деревьев, их групп и куртин, имеющих особое значение для поддержания биологического разнообразия территории памятника природы;
- в) трелевка только колесным транспортом;
- г) применение безогневых способов очистки мест рубок от порубочных остатков;
- ограниченное использование огня методом встречного пала только в ситуации тушения уже возникшего неконтролируемого пожара при наличии на местности достаточных сил и средств пожаротушения;
  - тушение лесных пожаров.

Кадастровое дело № 217

## Памятник природы регионального значения «Телегасская степь»

Дата создания: 19.12.2017 г.

### Нормативная основа функционирования ООПТ:

Постановление Правительства Самарской области от 19.12.2017 № 855 «Об образовании особо охраняемых природных территорий регионального значения - памятников природы «Телегасская степь» и «Овраг Стерех».

Общая площадь ООПТ: 759,97 га.

Расположен в границах сельского поселения Балыкля и Ермаково, 2 км к юго-востоку от с. Чулпан.

**Перечень основных объектов охраны:** Экосистемы настоящих дерновиннозлаковых, луговых и каменистых степей. Охраняемые виды растений, занесенные в Красную книгу Самарской области: шаровница крапчатая, копеечник крупноцветковый, астрагал цингера, полынь солянковидная, колокольчик жестколистный, пустынная Корина, астрагал волжский, скабиоза исетская. Охраняемые виды животных, занесенные в Красную книгу Самарской области: степной лунь, орел могильник, гадюка степная, дыбка степная. Крупная колония сурка байбака.

### Природные особенности ООПТ:

Прилегающая к руслу реки Телегасс часть склона водораздела имеет уклоны до 35 градусов, выше водораздельная поверхность выполаживается. Склон сильно изрезан промоинами и долинами оврагов. В границы памятника природы также входит часть поймы р. Телегас и часть нижнего пологого левого склона долины. Абсолютные отметки высот в границах памятника лежат в пределах от 119 до 230 м.

Каменистые степи расположены на крутых склонах южной экспозиции и представлены бедным по видовому составу ксерофитным разнотравьем и злаками: тонконогом жестколистным, ковылем Коржинского, лессинга, волосатиком. В нижней части склона южной экспозиции каменистые степи граничат с небольшими участками кустарниковых сообществ, образованных зарослями караганы, вишни степной, спреи городчатой, миндаля низкого, между которыми расположены злаки и ксерофитное разнотравье. Луговые степи и остепненные луга приурочены к относительно пологим склонам восточной, западной, а местами (в складках микрорельефа и у подножия склона) и южной экспозиции. Среди злаков преобладают мезоксерофитные и ксерофитные - плотнодерновинные (ковыль волосатик, типчак, тонконог), рыхлодерновинные (тимopheевка, овсец) и корневищные (мятлик, кострецы, вейник наземный). Обильно разнотравье. Широко распространены ковыли перистый и красивейший, тонконог жестколистный.

В пойме водотока распространена древесно-кустарниковая растительность. Доминируют различные виды ив, ольха клейкая, черемуха обыкновенная. По самой береговой кромке идут бордюры из высоких трав: осоки, мяты, вейников и других злаков. В местах выпаса скота широко представлены рудеральные растения: лопух большой, полынь горькая, пустырник пятилопастный.

**Негативное воздействие на ООПТ (факторы и угрозы):** охота, пожары, .

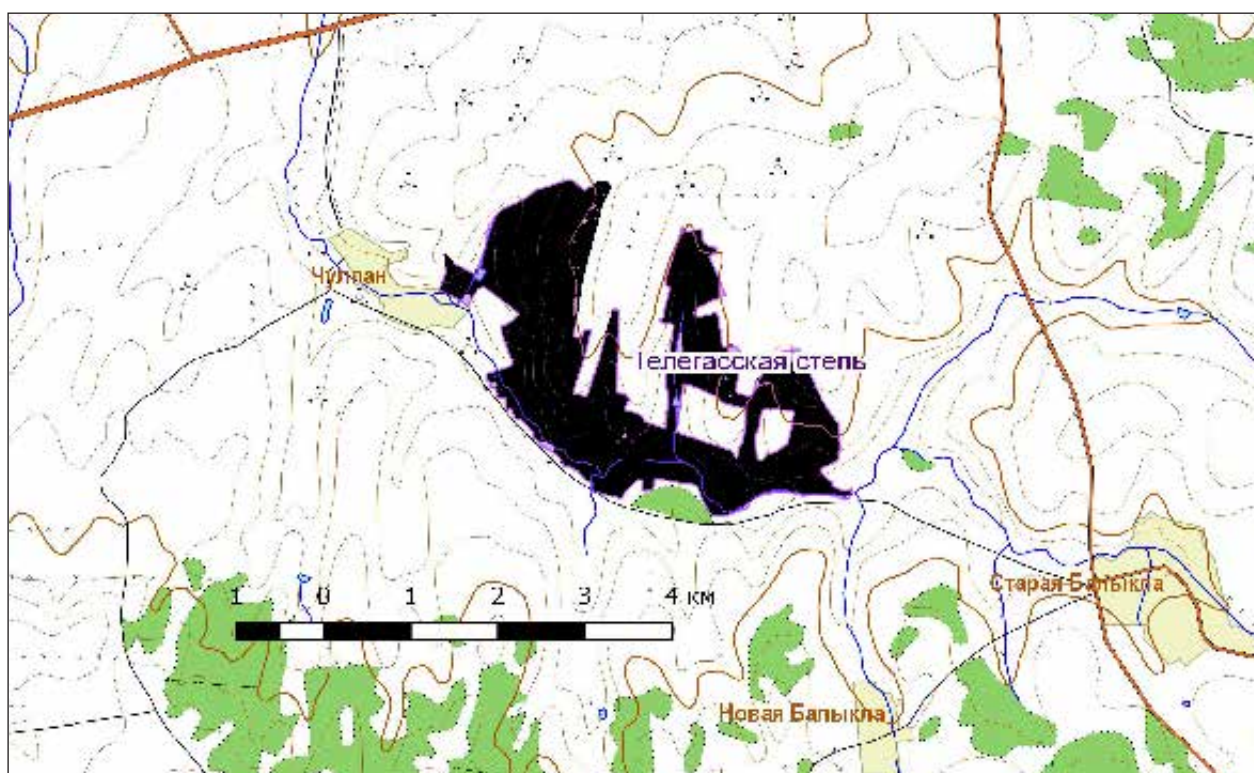
**Земли в составе ООПТ:** земли сельскохозяйственного назначения.

### Общий режим охраны и использования ООПТ:

1. На территории памятника природы запрещается (не допускается) деятельность, влекущая за собой нарушение сохранности памятника природы, в частности:
  - распашка земель и иные агротехнические работы, связанные с нарушением целостности почвенного покрова;



- строительство и эксплуатация хозяйственных и жилых объектов, строительство зданий и сооружений, строительство магистральных автомобильных дорог, временных дорог, железных дорог, трубопроводов, линий электропередачи и других коммуникаций;
  - заготовка гражданами древесины для собственных нужд;
  - устройство свалок, складирование и захоронение отходов;
  - размещение летних лагерей скота, летних доек, мест водопоя скота;
  - выпас мелкого рогатого скота;
  - промысловая, любительская и спортивная охота в период с 1 апреля по 30 сентября, а также размещение и строительство охотхозяйственных объектов;
  - заготовка недревесных лесных ресурсов, пищевых ресурсов и сбор лекарственных растений, за исключением случаев, указанных в пункте .2;
  - использование токсичных химических препаратов для охраны и защиты лесов и сельскохозяйственных угодий;
  - складирование, хранение, перевалка, уничтожение пестицидов, агрохимикатов, химических препаратов иного назначения и горюче-смазочных материалов;
  - разведка и добыча полезных ископаемых; мелиоративные работы,
  - гидростроительство, зарегулирование стока;
  - разведение костров, сжигание пожнивных остатков;
  - передвижение транспорта вне дорог, за исключением передвижения, необходимого для обеспечения установленного режима памятника природы.
2. На территории памятника природы разрешаются при условии ненанесения ущерба охраняемым природным комплексам:
- свободное посещение территории гражданами;
  - сбор гражданами для собственных нужд недревесных лесных ресурсов, пищевых лесных ресурсов, лекарственных растений;
  - сенокошение;
  - пчеловодство;
  - применение нетоксичных средств борьбы с вредителями сельского хозяйства (феромонов, энтомофагов);
  - проведение биотехнических мероприятий, направленных на поддержание и увеличение численности отдельных видов животных.





# КИНЕЛЬСКИЙ РАЙОН

Кадастровое дело № 40

## Памятник природы регионального значения «Алакаевско-Чубовская каменная степь»

Дата создания: 19.04.1983.

### Нормативная основа функционирования ООПТ:

Решение президиума исполнительного комитета Куйбышевского областного Совета народных депутатов от 19.04.1983 № 6 «Об отнесении природных объектов области к государственным памятникам природы».

Постановление Правительства Самарской области от 23.12.2009 № 722 «Об утверждении Положений об особо охраняемых природных территориях регионального значения».

Постановление Правительства Самарской области от 13.09.2013 № 478 «О внесении изменений в постановление Правительства Самарской области от 31.12.2009 № 722 «Об утверждении положений о памятниках природы регионального значения».

Постановление Правительства Самарской области от 16.09.2014 № 577 «О внесении изменений в постановление Правительства Самарской области от 31.12.2009 № 722 «Об утверждении положений о памятниках природы регионального значения».

**Общая площадь ООПТ: 5,0 га.**

**Расположен** в границах сельского поселения Алакаевка, 2 км юго-восточнее с. Алакаевка, на левом коренном берегу р. Запрудка.

**Перечень основных объектов охраны:** степной природный комплекс; места обитания видов растений и животных, занесенных в Красную книгу Самарской области: копецник крупноцветковый, истод сибирский, ковыль Коржинского, лен желтый, остролодочник колосистый, скабиоза исетская, хвойник двухколосковый, астрагал волжский, копецник Разумовского.

### Природные особенности ООПТ:

Левый коренной берег р. Запрудка. Типичная каменная степь. У подножия склона — луговая степь. Вдоль водотока — влажная луговая растительность.

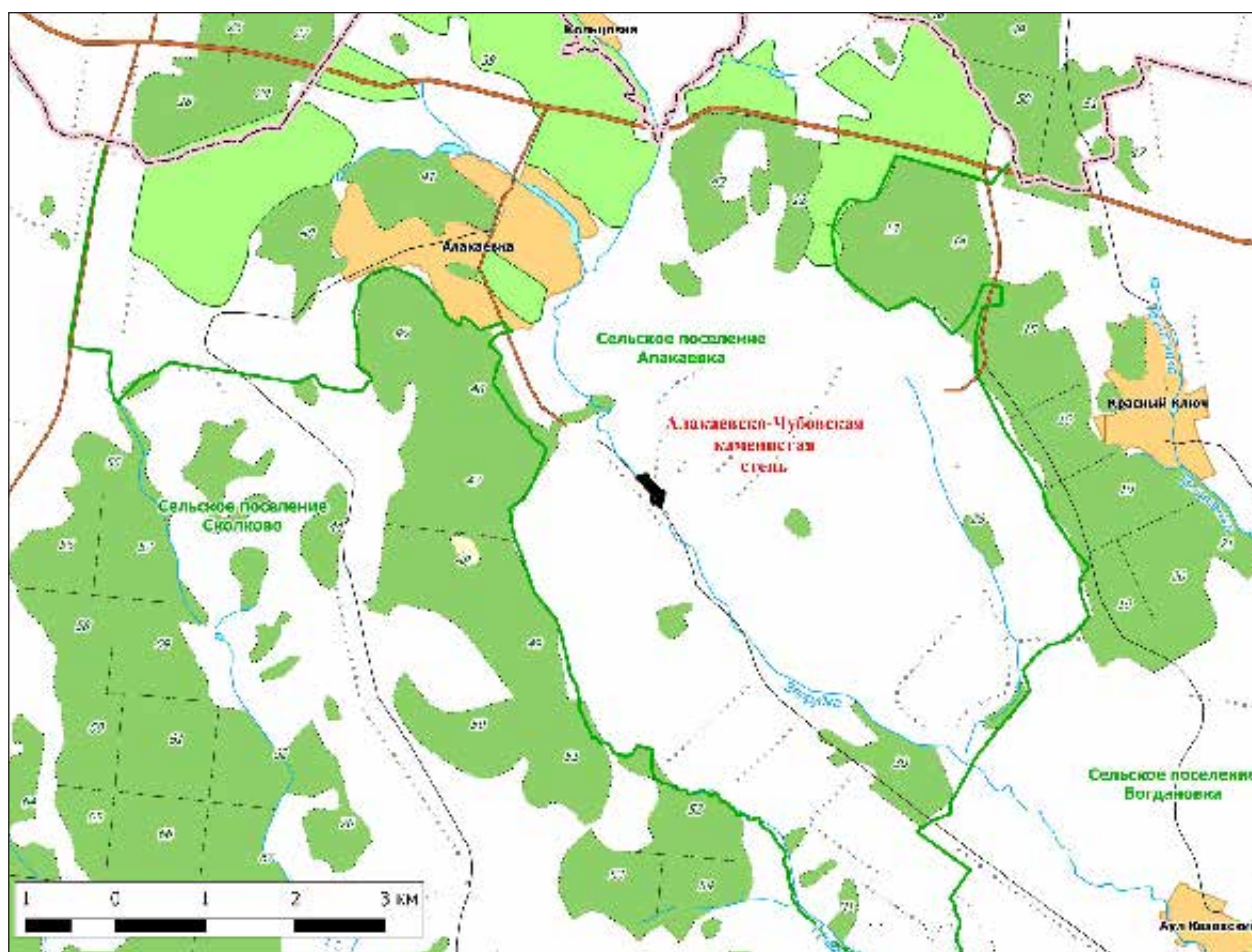
**Негативное воздействие на ООПТ (факторы и угрозы):** перевыпас, эрозия склонов, децерация, рекреация.

**Земли в составе ООПТ:** земли сельскохозяйственного назначения.

### Общий режим охраны и использования ООПТ:

1. На территории памятника природы запрещается (не допускается) деятельность, влекущая за собой нарушение сохранности памятника природы, в частности:

- проведение рубок лесных насаждений, за исключением случаев, указанных в пункте 2. настоящего положения;
- заготовка гражданами древесины для собственных нужд;
- распашка земель и иные агротехнические и лесохозяйственные работы, связанные с нарушением целостности почвенного покрова;
- строительство и эксплуатация хозяйственных и жилых объектов, строительство зданий и сооружений, строительство магистральных автомобильных дорог, временных дорог, железных дорог, трубопроводов, линий электропередачи и других линий коммуникаций;
- устройство свалок, складирование и захоронение отходов;
- мелиоративные работы, гидростроительство, регулирование стока;
- размещение летних лагерей скота, летних доек, мест водопоя скота;
- выпас мелкого рогатого скота;
- промысловая, любительская и спортивная охота с 1 апреля по 30 сентября, а также размещение и строительство охотхозяйственных объектов;
- заготовка недревесных лесных ресурсов, пищевых лесных ресурсов и сбор лекарственных растений, за исключением случаев, указанных в пункте 2;
- осуществление деятельности по выращиванию лесных плодовых, ягодных, декоративных растений,



- лекарственных растений, создание лесных плантаций и их эксплуатация;
- использование токсичных химических препаратов для охраны и защиты лесов и сельскохозяйственных угодий;
- складирование, хранение, перевалка, уничтожение пестицидов, агрохимикатов, химических препаратов иного назначения и горюче-смазочных материалов;
- разведка и добыча полезных ископаемых;
- сжигание порубочных остатков, пожнивных остатков на полях;
- передвижение транспорта вне дорог, за исключением передвижения, необходимого для обеспечения установленного режима памятника природы.

2. На территории памятника природы разрешаются при условии ненанесения ущерба охраняемым природным комплексам:

- свободное посещение территории гражданами;
- сбор гражданами для собственных нужд недревесных лесных ресурсов, пищевых лесных ресурсов, лекарственных растений;
- сенокосение и вывоз сена колесным транспортом;

- пчеловодство;
- санитарные рубки в лесных насаждениях в рамках санитарно-оздоровительных мероприятий, мероприятий по локализации и ликвидации очагов вредных организмов в лесных насаждениях в случаях, когда рассчитанный ущерб охраняемым природным комплексам от применения этих мероприятий ниже рассчитанного ущерба охраняемым природным комплексам от болезней или вредителей леса, при выполнении следующих требований:
  - а) сохранение подроста, приоритетного оставления отдельных деревьев, их групп и куртин, имеющих особое значение для поддержания биологического разнообразия территории памятника природы;
  - б) проведение предварительного обследования отведенного в рубку участка леса для выявления отдельных деревьев, их групп и куртин, имеющих особое значение для поддержания биологического разнообразия территории памятника природы;
  - в) трелевка только колесным транспортом;
- деятельность по охране лесов от пожаров.

- использование в охотничьем хозяйстве территории памятника природы в качестве воспроизводственного участка;
- применение нетоксичных средств борьбы с вредителями сельского и лесного хозяйства (феромонов, энтомофагов) в случае, когда рассчитанный ущерб охраняемым природным комплексам от применения этих средств ниже рассчитанного ущерба охраняемым природным комплексам от болезней или вредителей лесного и сельского хозяйства, при выполнении следующих требований:
  - а) обработка только наземным методом;
  - б) проведение всех подготовительных операций (хранение, перевалка химических препаратов) за пределами территории памятника природы;
- проведение биотехнических мероприятий, направленных на поддержание и увеличение численности отдельных видов животных;
- устройство экологических троп, проведение образовательных мероприятий.

Кадастровое дело № 125

## Памятник природы регионального значения «Бобровое озеро»

Дата создания: 14.06.1989.

### Нормативная основа функционирования ООПТ:

Решение Исполнительного комитета Куйбышевского областного Совета народных депутатов от 14.06.1989 № 201 «Об отнесении природных объектов области к государственным памятникам природы местного значения».

Постановление Правительства Самарской области от 23.12.2009 № 722 «Об утверждении Положений об особо охраняемых природных территориях регионального значения».

Постановление Правительства Самарской области от 13.09.2013 № 478 «О внесении изменений в постановление Правительства Самарской области от 31.12.2009 № 722 «Об утверждении положений о памятниках природы регионального значения».

**Общая площадь ООПТ: 2,9 га.**

**Расположен** в границах сельского поселения Красносамарское, 3 км южнее с. Красносамарское, 1,8 км северо-восточнее с. Домашка.

**Перечень основных объектов охраны:** старичное озеро, водная и прибрежно-водная растительность.

### Природные особенности ООПТ:

Озеро-старица сложной конфигурации в правобережной пойме р. Самара.

**Негативное воздействие на ООПТ (факторы и угрозы):** рекреация, пожары.

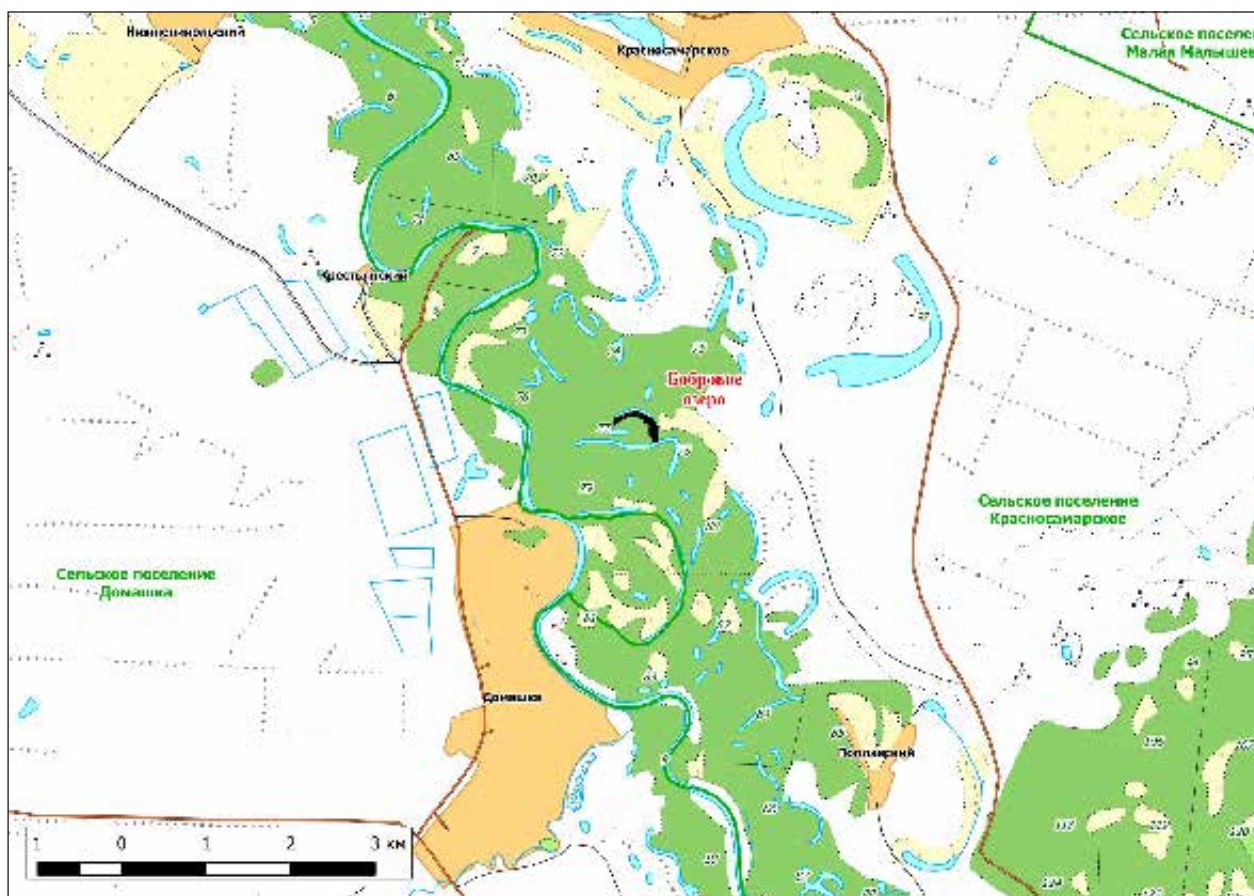
**Земли в составе ООПТ:** земли лесного фонда. Кинельское лесничество, Кинельское участковое лесничество, кв.77–78.

### Общий режим охраны и использования ООПТ:

1. На территории памятника природы запрещается (не допускается) деятельность, влекущая за собой нарушение сохранности памятника природы, в частности:

- строительство и эксплуатация хозяйственных и жилых объектов, строительство зданий и сооружений, строительство магистральных автомобильных дорог, временных дорог, железных дорог, трубопроводов, линий электропередачи и других линий коммуникаций;
- устройство свалок, складирование и захоронение отходов;
- мелиоративные работы, гидростроительство, регулирование стока;
- размещение летних лагерей скота, летних доек, мест водопоя скота;
- выпас скота;
- промысловая, любительская и спортивная охота, а также размещение и строительство охотохозяйственных объектов;
- использование токсичных химических препаратов для охраны и защиты лесов и сельскохозяйственных угодий;
- разведка и добыча полезных ископаемых.
- складирование, хранение, перевалка, уничтожение пестицидов, агрохимикатов, химических препаратов иного назначения и горюче-смазочных материалов;





2. На территории памятника природы разрешаются при условии ненанесения ущерба охраняемым природным комплексам:

- свободное посещение территории гражданами;

- проведение биотехнических мероприятий, направленных на поддержание и увеличение численности отдельных видов животных;

- устройство экологических троп, проведение образовательных мероприятий.

Кадастровое дело № 13

## Памятник природы регионального значения «Каменный дол»

Дата создания: 25.09.1967.

### Нормативная основа функционирования ООПТ:

Решение исполнительного комитета Куйбышевского областного Совета депутатов трудящихся от 25.09.1967 № 566 «Об охране природы типичных ландшафтов и памятников природы в области».

Постановление Правительства Самарской области от 23.12.2009 № 722 «Об утверждении Положений об особо охраняемых природных территориях регионального значения».

Постановление Правительства Самарской области от 13.09.2013 № 478 «О внесении изменений в постановление Правительства Самарской области от 31.12.2009 № 722 «Об утверждении положений о памятниках природы регионального значения».

**Общая площадь ООПТ: 42,68 га.**

**Расположен** в границах сельского поселения Кинельский, 0,9 км севернее пос. Усть-Кинельский.

**Перечень основных объектов охраны:** сообщества луговой степи; места обитания видов растений и животных, занесенных в Красную книгу Самарской области: рябчик

русский, желтоцвет весенний, ферула татарская, астрагал Цингера, копеечник Разумовского, котовник украинский, тюльпан Биберштейна, лен желтый, лен многолетний, хвойник двухколосковый.

#### Природные особенности ООПТ:

Овражно-балочная система, главное русло которой имеет протяженность более 6 км и впадает в р. Большой Кинель. Крутой коренной левый склон балки сложен породами пермского возраста и имеет хорошо сохранившуюся естественную растительность. Днище балки имеет террасу из слоистых отложений овражно-балочного аллювия. Ее пересекает сильно меандрирующий донный овраг с временным (летним) водотоком в верховьях. На склонах интенсивно проявляется гипсовый карст — воронки различного размера с лесной растительностью. Лесная растительность представлена разреженными дубравами: разнотравно-злаковой (с дубами в возрасте около 100 лет), бересклетово-ландышевой — на крутых склонах близ бровки оврага и по боковым отрогам. По склонам крутизной 10–20° после рубки дубрав восстанавливаются кленовики, небольшую часть занимают средневозрастные культуры сосны. На крутых склонах южной и юго-западной экспозиции представлены фрагменты каменистой

и луговой степи, где и произрастает большая часть видов растений, занесенных в Красную книгу.

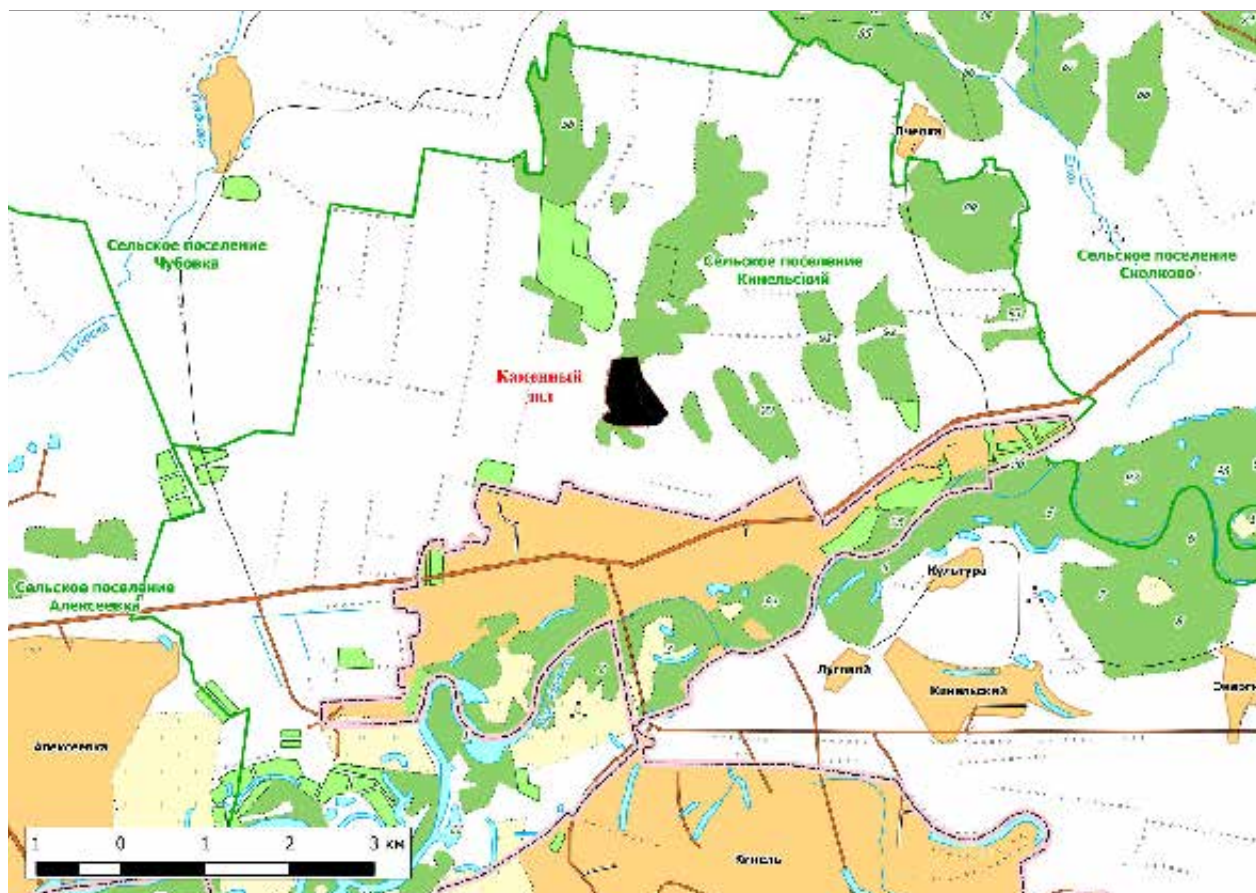
**Негативное воздействие на ООПТ (факторы и угрозы):** рекреация, пожары.

**Земли в составе ООПТ:** земли сельскохозяйственного назначения.

#### Общий режим охраны и использования ООПТ:

1. На территории памятника природы запрещается (не допускается) деятельность, влекущая за собой нарушение сохранности памятника природы, в частности:

- проведение рубок лесных насаждений, за исключением случаев, указанных в пункте 2. настоящего положения;
- заготовка гражданами древесины для собственных нужд;
- распашка земель и иные агротехнические и лесохозяйственные работы, связанные с нарушением целостности почвенного покрова;
- строительство и эксплуатация хозяйственных и жилых объектов, строительство зданий и сооружений, строительство магистральных автомобильных дорог,



- временных дорог, железных дорог, трубопроводов, линий электропередачи и других линий коммуникаций;
- устройство свалок, складирование и захоронение отходов;
- мелиоративные работы, гидростроительство, зарегулирование стока;
- размещение летних лагерей скота, летних доек, мест водопоя скота;
- выпас мелкого рогатого скота;
- промысловая, любительская и спортивная охота, а также размещение и строительство охотохозяйственных объектов;
- заготовка недревесных лесных ресурсов, пищевых лесных ресурсов и сбор лекарственных растений, за исключением случаев, указанных в пункте 2;
- осуществление деятельности по выращиванию лесных плодовых, ягодных, декоративных растений, лекарственных растений, создание лесных плантаций и их эксплуатация;
- использование токсичных химических препаратов для охраны и защиты лесов и сельскохозяйственных угодий;
- складирование, хранение, перевалка, уничтожение пестицидов, агрохимикатов, химических препаратов иного назначения и горюче-смазочных материалов;
- разведка и добыча полезных ископаемых;
- сжигание порубочных остатков, пожнивных остатков на полях;
- передвижение транспорта вне дорог, за исключением передвижения, необходимого для обеспечения установленного режима памятника природы.

2. На территории памятника природы разрешаются при условии ненанесения ущерба охраняемым природным комплексам:

- свободное посещение территории гражданами;
- сбор гражданами для собственных нужд недревесных лесных ресурсов, пищевых лесных ресурсов, лекарственных растений;
- сенокошение и вывоз сена колесным транспортом;
- пчеловодство;

- санитарные рубки в лесных насаждениях в рамках санитарно-оздоровительных мероприятий, мероприятий по локализации и ликвидации очагов вредных организмов в лесных насаждениях в случаях, когда рассчитанный ущерб охраняемым природным комплексам от применения этих мероприятий ниже рассчитанного ущерба охраняемым природным комплексам от болезней или вредителей леса, при выполнении следующих требований:

*а) сохранение подроста, приоритетного оставления отдельных деревьев, их групп и куртин, имеющих особое значение для поддержания биологического разнообразия территории памятника природы;*

*б) проведение предварительного обследования отведенного в рубку участка леса для выявления отдельных деревьев, их групп и куртин, имеющих особое значение для поддержания биологического разнообразия территории памятника природы;*

*в) трелевка только колесным транспортом;*

- деятельность по охране лесов от пожаров.
- использование в охотничьем хозяйстве территории памятника природы в качестве воспроизводственного участка;
- применение нетоксичных средств борьбы с вредителями сельского и лесного хозяйства (феромонов, энтомофагов) в случае, когда рассчитанный ущерб охраняемым природным комплексам от применения этих средств ниже рассчитанного ущерба охраняемым природным комплексам от болезней или вредителей лесного и сельского хозяйства, при выполнении следующих требований:

*а) обработка только наземным методом;*

*б) проведение всех подготовительных операций (хранение, перевалка химических препаратов) за пределами территории памятника природы;*

- проведение биотехнических мероприятий, направленных на поддержание и увеличение численности отдельных видов животных;
- устройство экологических троп, проведение образовательных мероприятий.



Кадастровое дело № 82

## Памятник природы регионального значения «Игонев дол»

Дата создания: 03.11.1987.

### Нормативная основа функционирования ООПТ:

Решение исполнительного комитета Куйбышевского областного Совета народных депутатов от 03.11.1987 № 386 «Об утверждении природных объектов области государственными памятниками природы местного значения».

Постановление Правительства Самарской области от 23.12.2009 № 722 «Об утверждении Положений об особо охраняемых природных территориях регионального значения».

Постановление Правительства Самарской области от 13.09.2013 № 478 «О внесении изменений в постановление Правительства Самарской области от 31.12.2009 № 722 «Об утверждении положений о памятниках природы регионального значения».

Общая площадь ООПТ: 72,0 га.

Расположен в границах сельского поселения Чубовка, 1,5 км восточнее села Сырейка.

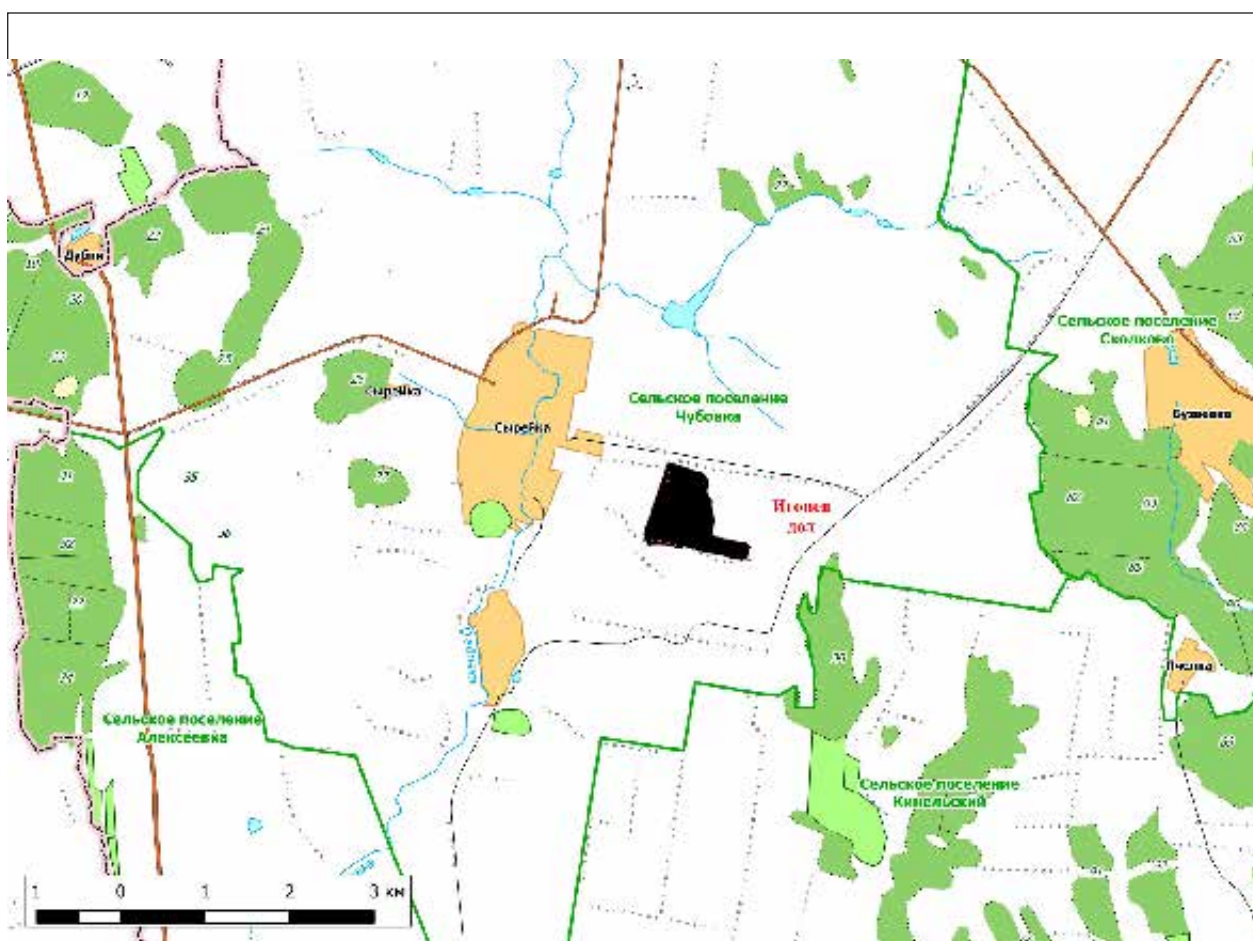
**Перечень основных объектов охраны:** степной ландшафтный природный комплекс, карстовые явления; места обитания видов растений и животных, занесенных в Красную книгу Самарской области: копеечник крупноцветковый, астрагал Гельма, астрагал Цингера, истод сибирский, ковыль Коржинского, лен желтый.

### Природные особенности ООПТ:

Район с развитым поверхностным и подземным карстом. Распространены воронки диаметром до 20–30 м и глубиной 10–15 м. Вокруг воронок распространена каменная степь. Склоны северной экспозиции заняты луговой степью. Колквые леса сложены топодем, березой и дубом.

**Негативное воздействие на ООПТ (факторы и угрозы):** рекреация, пожары.

**Земли в составе ООПТ:** земли сельскохозяйственного назначения.



**Общий режим охраны и использования ООПТ:**

Режим особой охраны памятника природы полностью соответствует приведенному в

Кадастровом деле №13 Памятник природы регионального значения «Каменный дол».

Кадастровое дело № 14

**Памятник природы регионального значения «Колок Кругленький»**

**Дата создания:** 25.09.1967.

**Нормативная основа функционирования ООПТ:**

Решение исполнительного комитета Куйбышевского областного Совета депутатов трудящихся от 25.09.1967 № 566 «Об охране природы типичных ландшафтов и памятников природы в области».

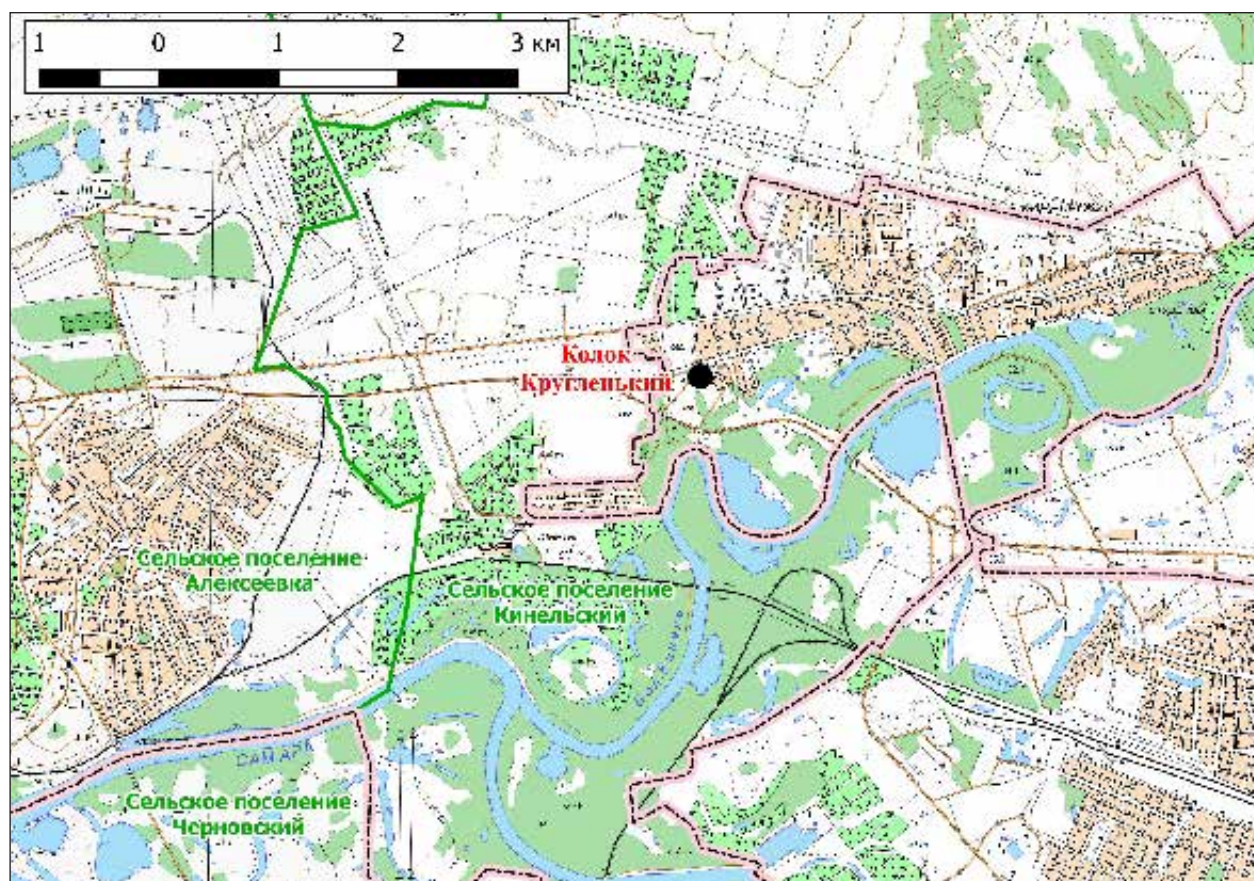
Постановление Правительства Самарской области от 23.12.2009 № 722 «Об утверждении Положений об особо охраняемых природных территориях регионального значения».

Постановление Правительства Самарской области от 13.09.2013 № 478 «О внесении изменений в постановление Правительства Самарской области от 31.12.2009 № 722 «Об утверждении положений о памятниках природы регионального значения».

**Общая площадь ООПТ: 1,0 га.**

**Расположен** в 0,5 км южнее п. г. т. Усть-Кинельский, на надпойменной террасе р. Большой Кинель, на пересечении улиц Спортивная и Пойменная.

**Перечень основных объектов охраны:** сообщества дубово-вязового колка.





**Природные особенности ООПТ:**

Лес из дуба, вяза, осины. Основными лесобразующими породами являются дуб обыкновенный и вяз гладкий, редко встречаются осина, липа сердцевидная и рябина обыкновенная. По кромке леса произрастают степные кустарники: вишня степная, миндаль низкий и клен татарский.

**Негативное воздействие на ООПТ (факторы и угрозы):** Чрезмерная рекреационная нагрузка, особенно в выходные и праздничные дни.

Кадастровое дело № 41

**Памятник природы  
регионального значения  
«Красноармейский сосняк»**

**Дата создания: 19.04.1983.**

**Нормативная основа функционирования ООПТ:**

Решение президиума исполнительного комитета Куйбышевского областного Совета народных депутатов от 19.04.1983 № 6 «Об отнесении природных объектов области к государственным памятникам природы».

Постановление Правительства Самарской области от 30.12.2014 № 861 «Об утверждении Положений об особо охраняемых природных территориях регионального значения».

**Общая площадь ООПТ:** 13377,73 га.

**Расположен** 5 км восточнее с. Мал. Малышевка.

**Перечень основных объектов охраны:** участки старовозрастного леса; места обитания видов растений и животных, занесенных в Красную книгу Самарской области: прострел раскрытый, желтоцвет волжский, лазурник трехлопастной, любка двулистная, ужовник обыкновенный, хвощевник ветвистый, змеевка растопыренная, чешуехвостник венгерский, лжекамыш обыкновенный, лук тюльпанолистный, пальчатокоренник мясо-красный, пыльцеголовник красный, дремлик темно-красный, кокушник длиннорогий, тайник яйцевидный, ятрышник шлемоносный, кувшинка чисто-белая, сирения седая, маточник (дудник) болотный, грушанка круглолистная, золототысячник болотный, вахта трех-

**Земли в составе ООПТ:** земли населенного пункта.

**Общий режим охраны и использования ООПТ:**

Режим особой охраны памятника природы полностью соответствует приведенному в Кадастровом деле №13 Памятник природы регионального значения «Каменный дол».

лиственная, мытник мохнатоколосый, подорожник солончковый, бубенчик лилиелистный, цмин песчаный, латук дубравный. Климаций древовидный, левкодон беличий, птилий гребенчатый, риччия косматая риччия Фроста, гематокаулис глянцевитый. Кладония лесная, кладония оленья, флавопунктелия соредимальная, пельтигера чешуеносная. Печеночница обыкновенная, звездовик бахромчатый, ежовик кораллоподобный. Из насекомых на территории памятника отмечена дыбка степная, пчела плотник обыкновенная, ксилокопа карликовая, стрекоза красотка-девушка, пинтэус красноватый, кокцидула скулеллата, красотел пахучий, красотел черный, локальная популяция нарывника шпанки ошейниковой, златка дубовая, капюшонник изменчивый, аскалаф пестрый, жужелица Щеглова, зуборог воинственный, кодоцера рыжая, восковик восьмиточечный.

**Природные особенности ООПТ:**

Располагается на песчаной надпойменной террасе р. Самара. Древостой разнообразный, преобладают культуры сосны различного возраста, широко распространены дубравы, кленовые и липовые леса, осинники и березняки.

**Негативное воздействие на ООПТ (факторы и угрозы):** рубки леса, охота, пожары, усыхание древостоя, рекреация.

**Земли в составе ООПТ:** земли лесного фонда. Кинельское лесничество. Красносамарское участковое лесничество. Земли сельскохозяйственного назначения.



**Общий режим охраны и использования ООПТ:**

Режим охраны памятника природы не утвержден; проектируемый режим охраны памятника природы.

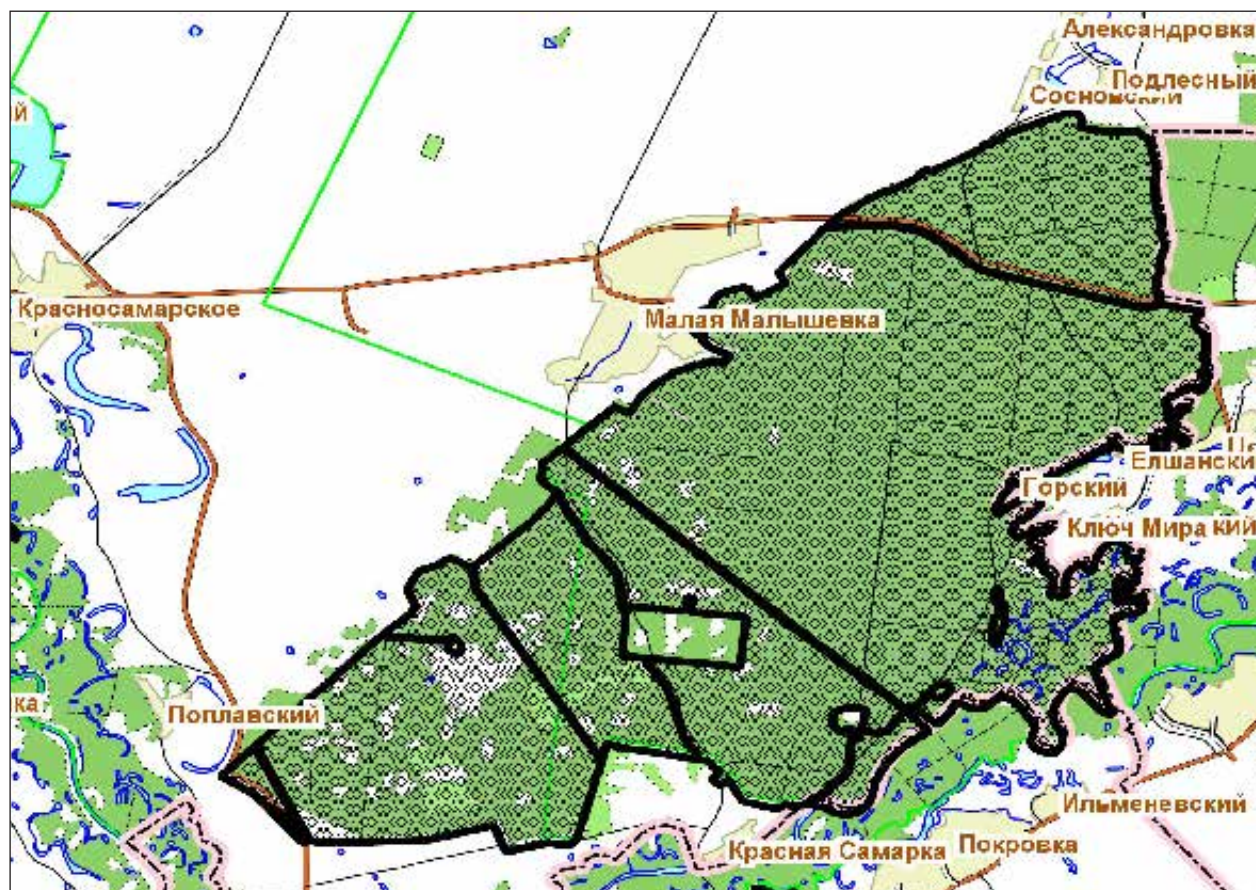
1. На территории памятника природы запрещается (не допускается) деятельность, влекущая за собой нарушение сохранности памятника природы, в частности:

- проведение рубок лесных насаждений, за исключением случаев, указанных в пункте 2;
- строительство зданий и сооружений, строительство магистральных автомобильных дорог, железных дорог, трубопроводов, линий электропередачи и других коммуникаций;
- устройство свалок, складирование и захоронение отходов;
- размещение летних лагерей скота, летних доек, мест водопоя скота;
- выпас скота;
- заготовка недревесных лесных ресурсов, пищевых лесных ресурсов и сбор лекарственных растений, за исключением случаев, указанных в пункте 2;
- использование токсичных химических препаратов для охраны и защиты лесов и сельскохозяйственных угодий;

- складирование, хранение, перевалка, уничтожение пестицидов, агрохимикатов, химических препаратов иного назначения и горюче-смазочных материалов;
- разведка и добыча полезных ископаемых;
- передвижение транспорта вне дорог, за исключением передвижения, необходимого для обеспечения установленного режима памятника природы.

2. На территории памятника природы разрешаются при условии ненанесения ущерба охраняемым природным комплексам:

- свободное посещение территории гражданами;
- сбор гражданами для собственных нужд недревесных лесных ресурсов, пищевых лесных ресурсов, лекарственных растений;
- сенокошение и вывоз сена колесным транспортом;
- пчеловодство;
- работы по лесовосстановлению и лесоразведению;
- рубки ухода, санитарные рубки в лесных насаждениях в рамках санитарно-оздоровительных мероприятий, мероприятий по локализации и ликвидации очагов вредных организмов
- применение нетоксичных средств борьбы с вредителями сельского и лесного хозяйства



- осуществление рекреационной деятельности в соответствии с действующими Правилами использования лесов для осуществления рекреационной деятельности, в том числе создание инфраструктуры и возведение временных сооружений, предусмотренных проектами освоения лесов;
- осуществление деятельности по охране лесов от пожаров;
- проведение биотехнических мероприятий, направленных на поддержание и увеличение численности отдельных видов животных.

Кадастровое дело № 42

### Памятник природы регионального значения «Муравельный лес»

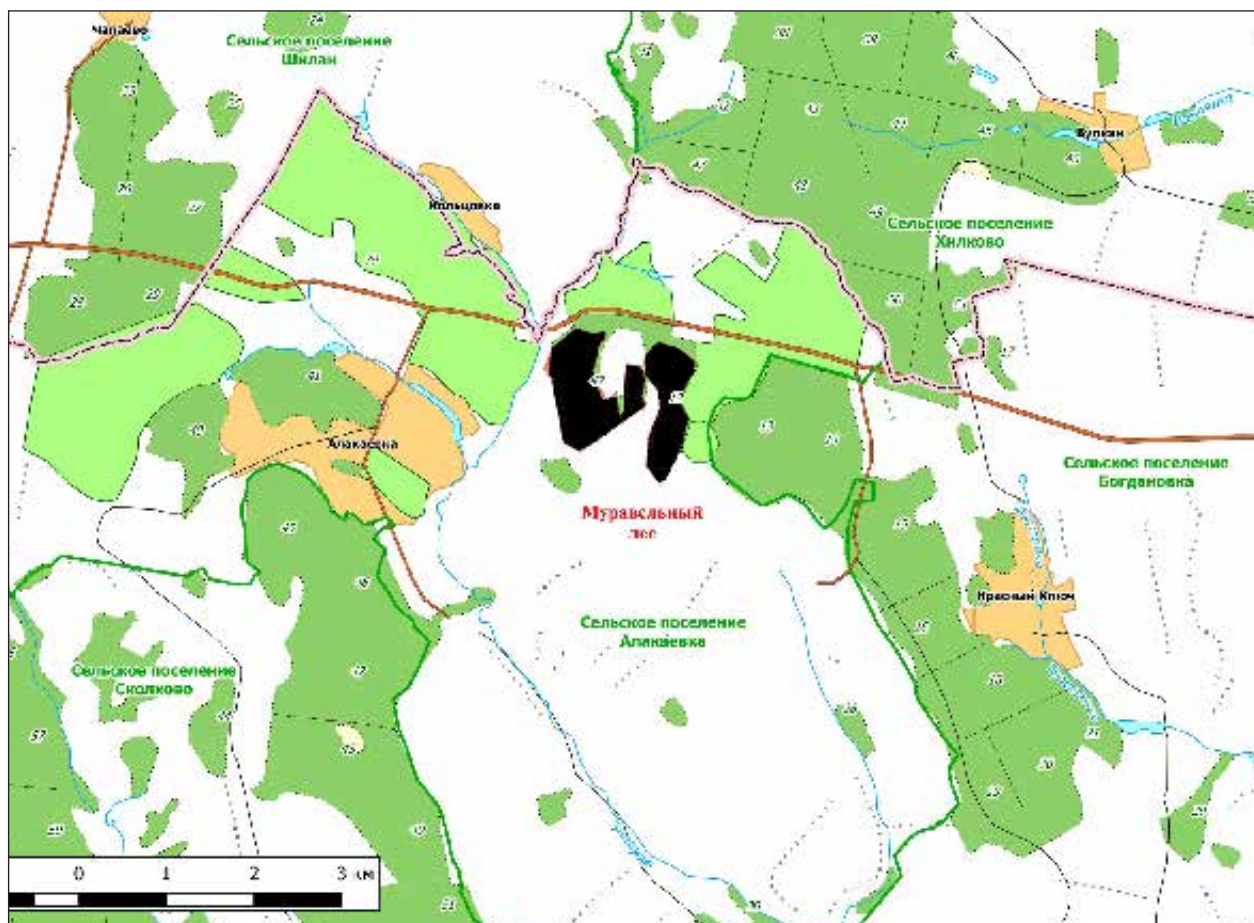
Дата создания: 19.04.1983.

#### Нормативная основа функционирования ООПТ:

Решение президиума исполнительного комитета Куйбышевского областного Совета народных депутатов от 19.04.1983 № 6 «Об отнесении природных объектов области к государственным памятникам природы».

Постановление Правительства Самарской области от 23.12.2009 № 722 «Об утверждении Положений об особо охраняемых природных территориях регионального значения».

Постановление Правительства Самарской области от 13.09.2013 № 478 «О внесении изменений в постановление Правительства Самарской области от 31.12.2009 № 722 «Об утверждении положений о памятниках природы регионального значения».





**Общая площадь ООПТ: 138,91 га.**

**Расположен** 2 км северо-восточнее с. Алакаевка.

**Перечень основных объектов охраны:** участки старовозрастного леса; места обитания видов растений и животных, занесенных в Красную книгу Самарской области: прострел раскрытый.

**Природные особенности ООПТ:**

Древостой представлен преимущественно широколиственными породами: липой мелколистной, дубом черешчатым, кленом остролистным, здесь также представлены уникальные старые экземпляры осин. Местами лес отличается высокой сомкнутостью крон. Подлесок и подрост из клена и липы имеют проективное покрытие до 70 %, на

таких участках травяной ярус разрежен. На открытых полянах и опушке представлено богатое разнотравье.

**Негативное воздействие на ООПТ (факторы и угрозы):** рекреация, охота, пожары.

**Земли в составе ООПТ:** земли лесного фонда. Кинельское лесничество, Богдановское участковое лесничество, кв. 12; Советское участковое лесничество, кв. 42.

**Общий режим охраны и использования ООПТ:**

Режим особой охраны памятника природы полностью соответствует приведенному в Кадастровом деле №13 Памятник природы регионального значения «Каменный дол».

Кадастровое дело № 83

**Памятник природы регионального значения «Овраг Верховой»**

**Дата создания:** 03.11.1987.

**Нормативная основа функционирования ООПТ:**

Решение исполнительного комитета Куйбышевского областного Совета народных депутатов от 03.11.1987 № 386 «Об утверждении природных объектов области государственными памятниками природы местного значения».

Постановление Правительства Самарской области от 23.12.2009 № 722 «Об утверждении Положений об особо охраняемых природных территориях регионального значения».

Постановление Правительства Самарской области от 13.09.2013 № 478 «О внесении изменений в постановление Правительства Самарской области от 31.12.2009 № 722 «Об утверждении положений о памятниках природы регионального значения».

**Общая площадь ООПТ:** 72,0 га, из них в границах муниципального района Кинельский площадь памятника природы — 9,71 га, в границах муниципального района Красноярский — 62,29 га.

**Расположен** в границах сельского поселения Чубовка (Кинельский р-он) и поселения Шилан (Красноярский р-он), 2,7 км северо-восточнее с. Чубовка.

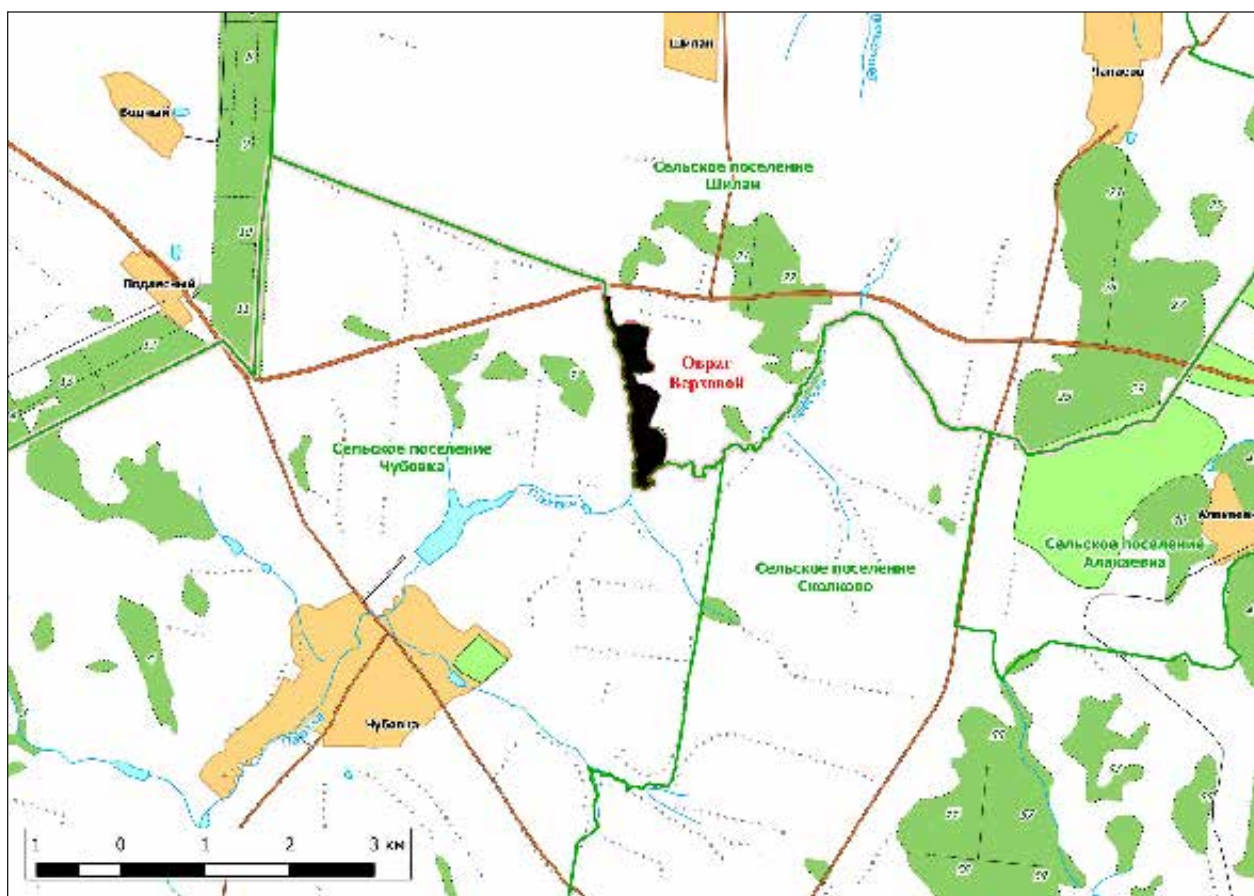
**Перечень основных объектов охраны:** сообщества каменистой степи, колковые и байрачные леса; места обитания видов растений и животных, занесенных в Красную книгу Самарской области: ковыль перистый, ковыль красивейший, копеечник крупноцветковый, копеечник Разумовского, скабиоза исетская, бурачок ленский, астрагал волжский, астрагал Цингера, лен желтый, овсец Шелля, желтоцвет весенний, прострел раскрытый, хвойник двухколосковый, касатик низкий, пустынная Корина, остролодочник яркоцветный, углостебельник высокий, тюльпан Биберштейна, астрагал рогоплодный, головчатка уральская, наголоватка Эверсмана, наголоватка Ледебурга; мнемозина.

**Природные особенности ООПТ:**

Крупная овражно-балочная система с водотоком, правый приток р. Падовки. Водоразделы и материковые склоны, за пределами памятника природы, распаханы, в состав памятника природы включены сохранившиеся фрагменты широколиственных лесов на склоне. В долине и по руслу ручья произрастают ольшаники и ивняки. Хорошо сохранившаяся каменистая степь, где многочисленны редкие виды растений, занимает крутой левый склон долины, западной и юго-западной экспозиции.

**Негативное воздействие на ООПТ (факторы и угрозы):** рекреация, охота, пожары.





**Земли в составе ООПТ:** земли сельскохозяйственного назначения.

**Общий режим охраны и использования ООПТ:**

Режим особой охраны памятника природы полностью соответствует приведенному в Кадастровом деле №13 Памятник природы регионального значения «Каменный дол».

Кадастровое дело № 84

### **Памятник природы регионального значения «Родник в окрестностях с. Чубовка»**

**Дата создания:** 03.11.1987.

#### **Нормативная основа функционирования ООПТ:**

Решение исполнительного комитета Куйбышевского областного Совета народных депутатов от 03.11.1987 № 386 «Об утверждении природных объектов области государственными памятниками природы местного значения».

Постановление Правительства Самарской области от 23.12.2009 № 722 «Об утверждении Положений об особо охраняемых природных территориях регионального значения».

Постановление Правительства Самарской области от 13.09.2013 № 478 «О внесении изменений в постановление Правительства Самарской области от 31.12.2009 № 722 «Об утверждении положений о памятниках природы регионального значения».

**Общая площадь ООПТ: 0,01 га.**

**Расположен** в северо-восточной части с. Чубовка.

**Перечень основных объектов охраны:** растительность вокруг родника.

**Природные особенности ООПТ:**

Родник, расположенный на территории с. Чубовка, источник чистой питьевой воды. Оборудован срубом и оградой.

**Негативное воздействие на ООПТ (факторы и угрозы):** рекреация, пожары.

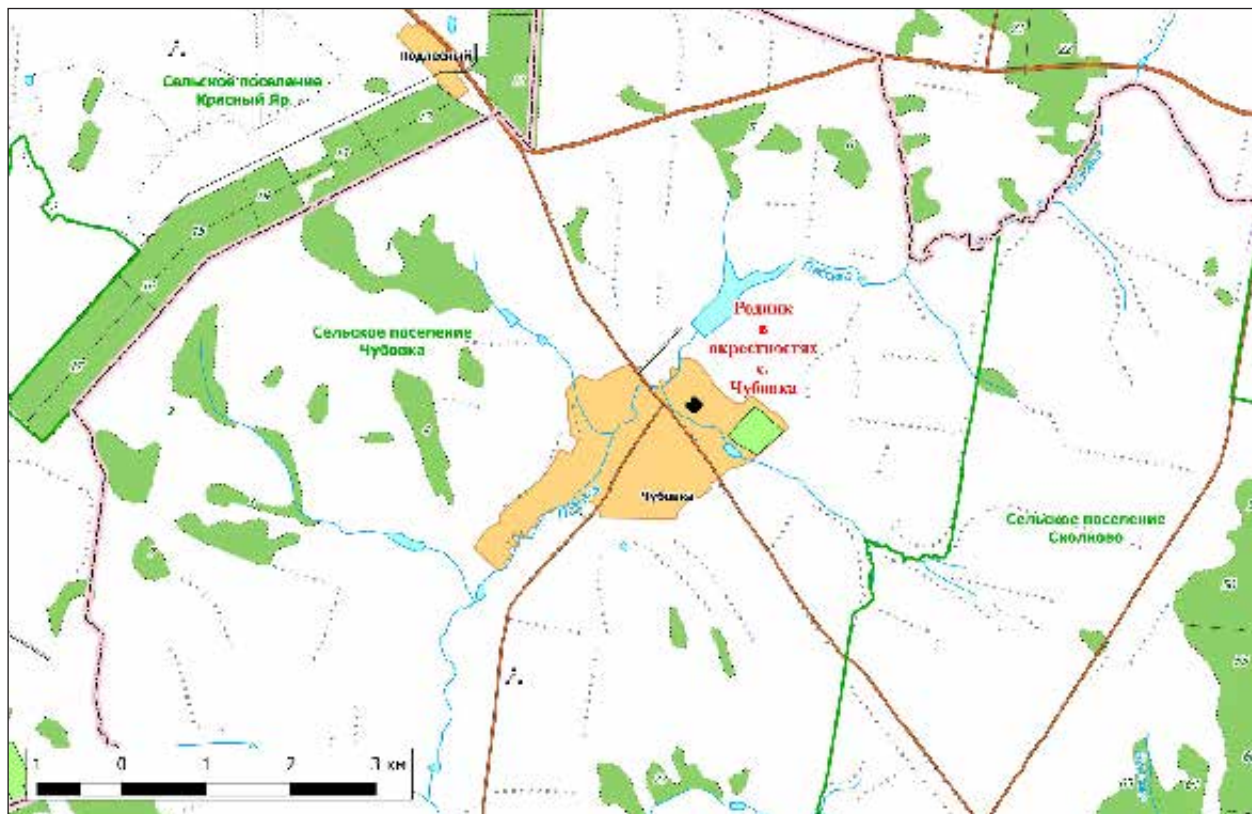
**Земли в составе ООПТ:** земли поселения Чубовка.

**Общий режим охраны и использования ООПТ:**

1. На территории памятника природы запрещается (не допускается) деятельность, влекущая за собой нарушение сохранности памятника природы, в частности:

- распашка земель и иные агротехнические и лесохозяйственные работы, связанные с нарушением целостности почвенного покрова;
- строительство и эксплуатация хозяйственных и жилых объектов, строительство зданий и сооружений, строительство магистральных автомобильных дорог,

- временных дорог, железных дорог, трубопроводов, линий электропередачи и других линий коммуникаций;
- устройство свалок, складирование и захоронение отходов;
- мелиоративные работы, гидростроительство, зарегулирование стока;
- размещение летних лагерей скота, летних доек, мест водопоя скота;
- выпас скота;
- использование токсичных химических препаратов для охраны и защиты лесов и сельскохозяйственных угодий; проведение химического ухода за лесом;
- складирование, хранение, перевалка, уничтожение пестицидов, агрохимикатов, химических препаратов иного назначения и горюче-смазочных материалов;
- разведка и добыча полезных ископаемых;
- передвижение транспорта вне дорог, за исключением передвижения, необходимого для обеспечения установленного режима памятника природы.





Кадастровое дело № 85

## Памятник природы регионального значения «Самаро- Кинельская стрелка»

Дата создания: 03.11.1987.

### Нормативная основа функционирования ООПТ:

Решение исполнительного комитета Куйбышевского областного Совета народных депутатов от 03.11.1987 № 386 «Об утверждении природных объектов области государственными памятниками природы местного значения».

Постановление Правительства Самарской области от 23.12.2009 № 722 «Об утверждении Положений об особо охраняемых природных территориях регионального значения».

Постановление Правительства Самарской области от 13.09.2013 № 478 «О внесении изменений в постановление Правительства Самарской области от 31.12.2009 № 722 «Об утверждении положений о памятниках природы регионального значения».

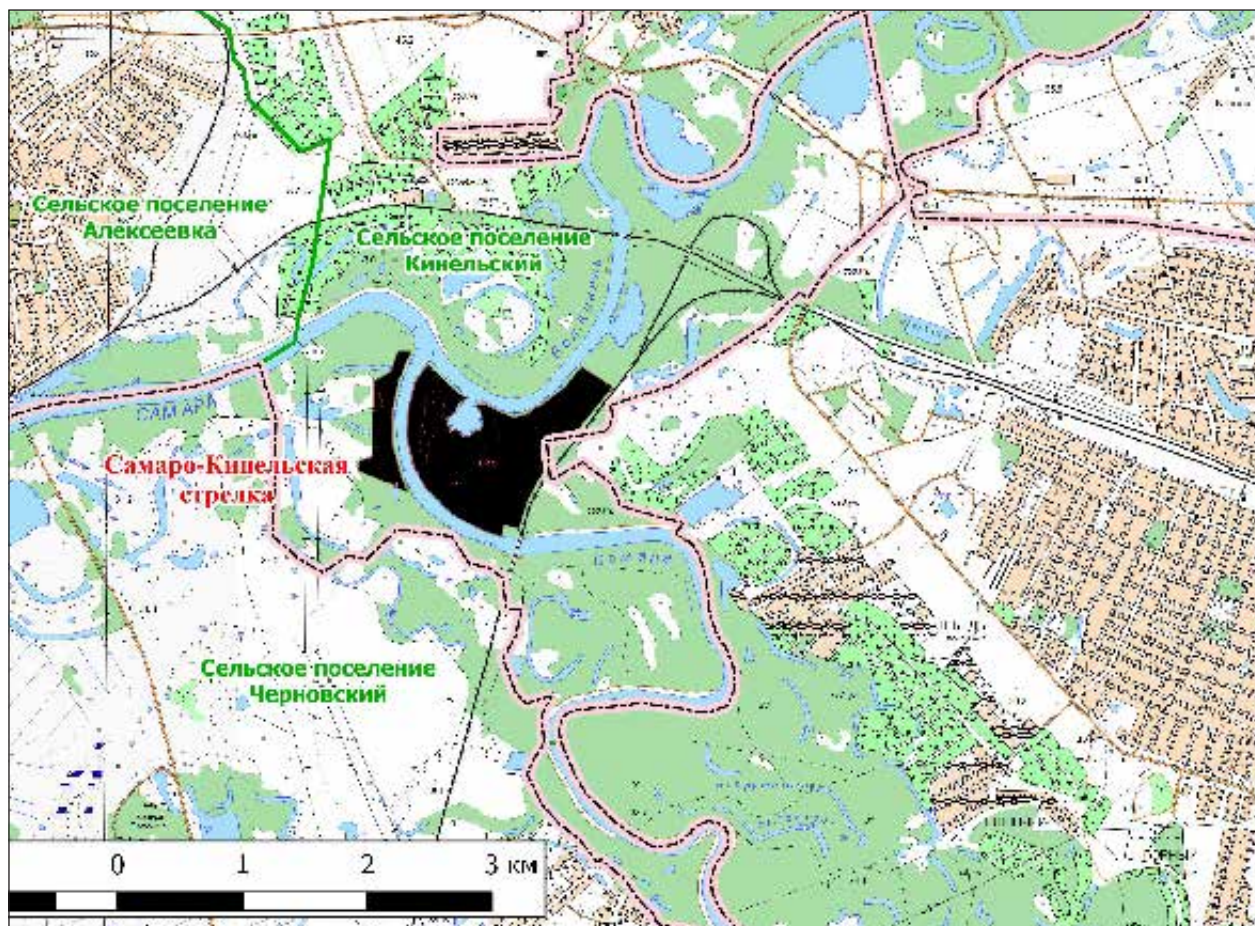
Общая площадь ООПТ: 125,0 га.

Расположен в границах сельского поселения Кинельский, в месте слияния рек Самара и Большой Кинель, на землях лесного фонда, Кинельского лесничества, Кинельского участкового лесничества, кв. 22, 23 и 24.

**Перечень основных объектов охраны:** участки старовозрастного леса, эталонные пойменные типы растительности: осокорники, ивово-ольховые заросли, водноболотные комплексы, включающие протоки, старицы и пойменные болота с околководной растительностью; места обитания видов растений и животных, занесенных в Красную книгу Самарской области: касатик сибирский, гадюка обыкновенная.

### Природные особенности ООПТ:

Поймы рек Самара и Большой Кинель занимают ольшаники, осокорники, ивняки, а также заливные, суходольные и солонцовые луга, кустарниковые сообщества, низинные болота, леса. Липовые, дубовые, вязовые и берзовые леса обычно образуют





смешанные группировки и приурочены к вершинам грив. В понижениях — пойменный лес из ивы, ольхи, влажно-луговая растительность.

**Негативное воздействие на ООПТ (факторы и угрозы):** рекреация, охота, пожары.

**Земли в составе ООПТ:** земли лесного фонда. Кинельское лесничество, Кинельское участковое лесничество, кв. 22–24.

#### **Общий режим охраны и использования ООПТ:**

Режим особой охраны памятника природы полностью соответствует приведенному в Кадастровом деле №13 Памятник природы регионального значения «Каменный дол».

Кадастровое дело № 43

### **Памятник природы регионального значения «Чувовская степь»**

**Дата создания:** 19.04.1983.

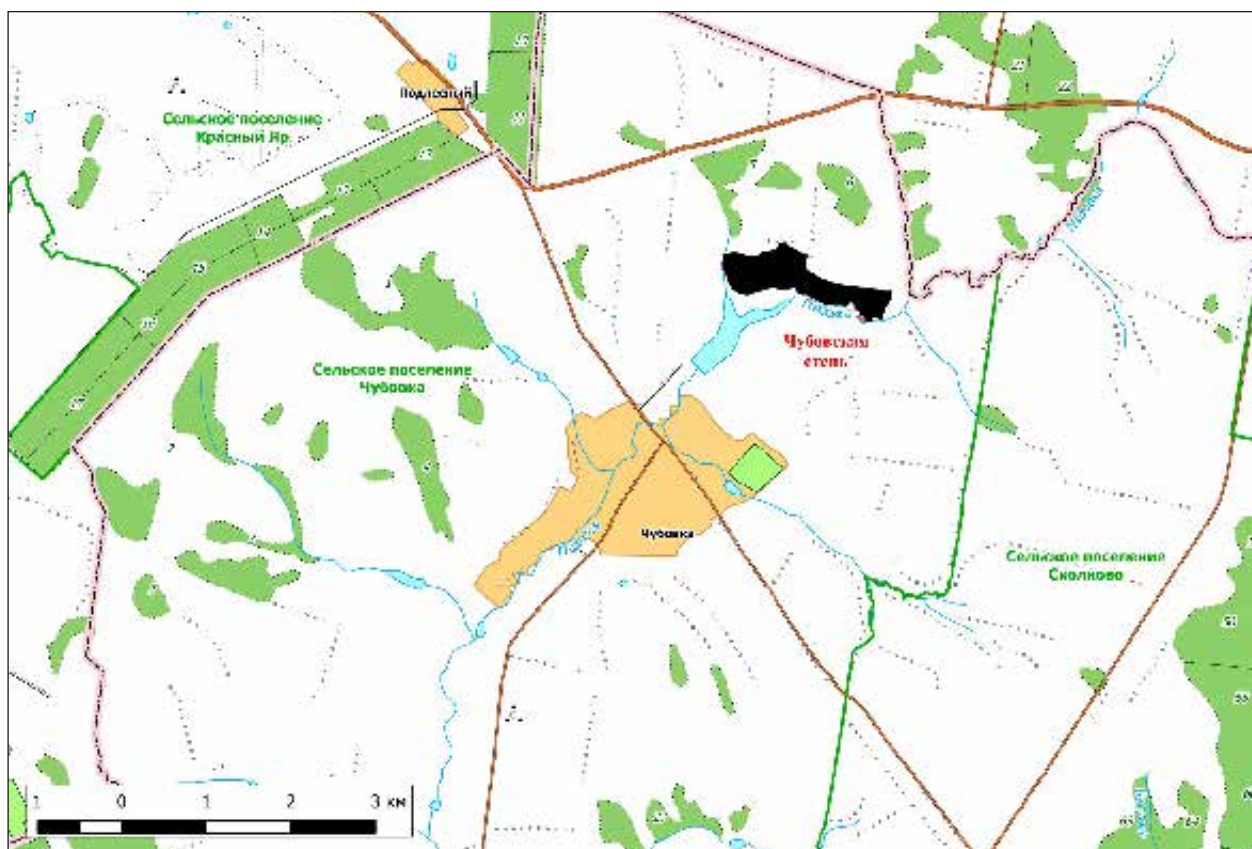
#### **Нормативная основа функционирования ООПТ:**

Решение президиума исполнительного комитета Куйбышевского областного Совета народных депутатов от 19.04.1983 № 6 «Об отнесении природных объектов области к государственным памятникам природы».

Постановление Правительства Самарской области от 23.12.2009 № 722 «Об утверждении Положений об особо охраняемых природных территориях регионального значения».

Постановление Правительства Самарской области от 13.09.2013 № 478 «О внесении изменений в постановление Правительства Самарской области от 31.12.2009 № 722 «Об утверждении положений о памятниках природы регионального значения».

**Общая площадь ООПТ: 67,0 га.**



**Расположен** в границах сельского поселения Чубовка, 1,7 км северо-восточнее с. Чубовка, левобережье р. Падовка.

**Перечень основных объектов охраны:** сохранившийся участок разнотравной луговой и настоящей злаково-разнотравной степи, сообщества каменистой степи; места обитания видов растений и животных, занесенных в Красную книгу Самарской области: астрагал Цингера, копеечник крупноцветковый, копеечник Разумовского, астрагал волжский, астрагал рогоплодный, астрагал Гельма, бурчок ленский, скабиоза исетская, остролодочник яркоцветный, остролодочник колосистый, ковыль красивейший, хвойник двухколосковый, пустынная Корина, котовник украинский, ковыль Коржинского, тюльпан Биберштейна, клаусия солнцелюбивая; совка мелкая желтоватая.

**Природные особенности ООПТ:**

Растительность склонов и вершины — разнотравно-типчачково-ковыльная степь, гора задернована ковылем Лессинга, ковылем красивейшим, ковылем Коржинского, типчаком, житняком гребневидным и другими злаками.

Разнотравье представляют ленец полевой, люцерна румынская, астрагал волжский, нонеа темно-бурая, шалфей степной, зопник колючий, грудница мохнатая и другие. На склонах увала распространены лугово-степные формации. Заросли чилиги, миндаля низкого и спиреи городчатой произрастают в нижней части увала. В ложбинах стока произрастают группы кустарниковых ив.

**Негативное воздействие на ООПТ (факторы и угрозы):** рекреация, перевыпас, эрозия склонов, децерация, пожары.

**Земли в составе ООПТ:** земли сельскохозяйственного назначения.

**Общий режим охраны и использования ООПТ:**

Режим особой охраны памятника природы полностью соответствует приведенному в Кадастровом деле №13 Памятник природы регионального значения «Каменный дол».

Кадастровое дело № 126

**Памятник природы регионального значения «Чубовские розы гипса»**

**Дата создания:** 14.06.1989.

**Нормативная основа функционирования ООПТ:**

Решение Исполнительного комитета Куйбышевского областного Совета народных депутатов от 14.06.1989 № 201 «Об отнесении природных объектов области к государственным памятникам природы местного значения».

Постановление Правительства Самарской области от 23.12.2009 № 722 «Об утверждении Положений об особо охраняемых природных территориях регионального значения».

Постановление Правительства Самарской области от 13.09.2013 № 478 «О внесении изменений в постановление Правительства Самарской области от 31.12.2009 № 722 «Об утверждении положений о памятниках природы регионального значения».

**Общая площадь ООПТ:**18,0 га.

**Расположен** в границах сельского поселения Чубовка, 0,8 км северо-западнее с. Чубовка.

**Перечень основных объектов охраны:** пласты глины, образованные в результате размывов и разработки глины в овраге Подгорном, приуроченные к пермским отложениям, с правильно оформленными крупными кристаллами гипса («розы» гипса), растительность вокруг карьера.

**Природные особенности ООПТ:**

Старый карьер в овраге Подгорном, открывающемся в долину р. Падовка. Разработка карьера закончилась более десяти лет назад. Отвалы заросли сорной и восстановившейся степной и луговой растительностью.

**Негативное воздействие на ООПТ (факторы и угрозы):** свалка бытового мусора, пожары.

**Земли в составе ООПТ:** земли сельскохозяйственного назначения.

**Общий режим охраны и использования ООПТ:**

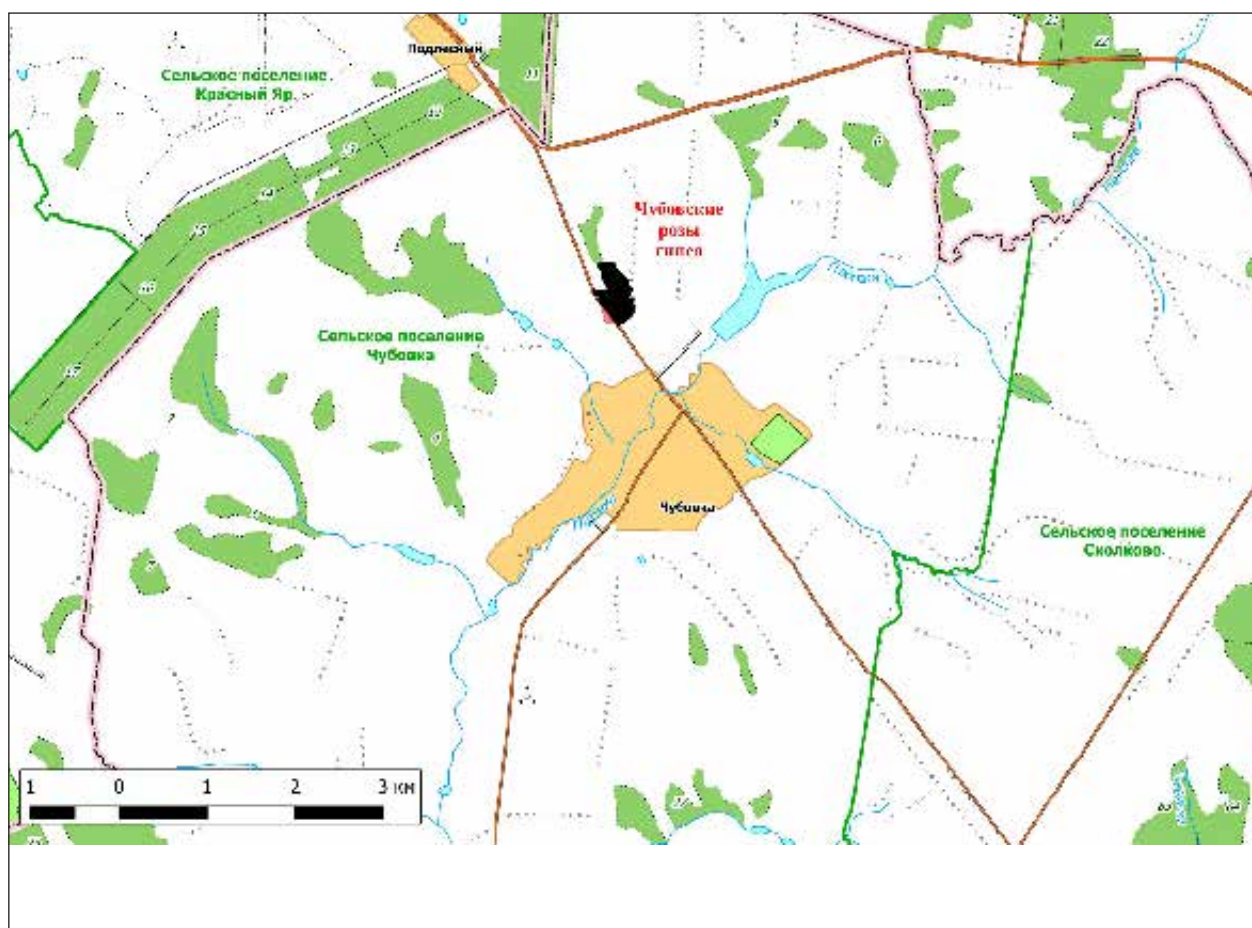
1. На территории памятника природы запрещается (не допускается) деятельность, влекущая за собой нарушение сохранности памятника природы, в частности:

- распашка земель и иные агротехнические и лесохозяйственные работы, связанные с нарушением целостности почвенного покрова;
- строительство и эксплуатация хозяйственных и жилых объектов, строительство зданий и сооружений, строительство магистральных автомобильных дорог, временных дорог, железных дорог, трубопроводов, линий электропередачи и других линий коммуникаций;
- устройство свалок, складирование и захоронение отходов;
- мелиоративные работы, гидростроительство, зарегулирование стока;
- размещение летних лагерей скота, летних доек, мест водопоя скота;
- выпас скота;
- промысловая, любительская и спортивная охота, а также размещение и строительство охотохозяйственных объектов;
- заготовка недревесных лесных ресурсов, пищевых лесных ресурсов и сбор лекарственных растений, за исключением случаев, указанных в пункте 2;

- складирование, хранение, перевалка, уничтожение пестицидов, агрохимикатов, химических препаратов иного назначения и горюче-смазочных материалов;
- разведка и добыча полезных ископаемых;
- передвижение транспорта вне дорог, за исключением передвижения, необходимого для обеспечения установленного режима памятника природы.

2. На территории памятника природы разрешаются при условии ненанесения ущерба охраняемым природным комплексам:

- свободное посещение территории гражданами;
- проведение биотехнических мероприятий, направленных на поддержание и увеличение численности отдельных видов животных;
- устройство экологических троп, проведение образовательных мероприятий.





# КИНЕЛЬ-ЧЕРКАССКИЙ РАЙОН

Кадастровое дело № 159

## Памятник природы регионального значения «Верховья реки Козловки»

Дата создания: 28.12.1989.

### Нормативная основа функционирования ООПТ:

Решение Исполнительного Комитета Куйбышевского областного Совета народных депутатов от 28.12.1989 № 481 «Об отнесении природных объектов к государственным памятникам природы местного значения».

Постановление Правительства Самарской области от №768 от 16.12.2013 «Об утверждении Положений об особо охраняемых природных территориях регионального значения».

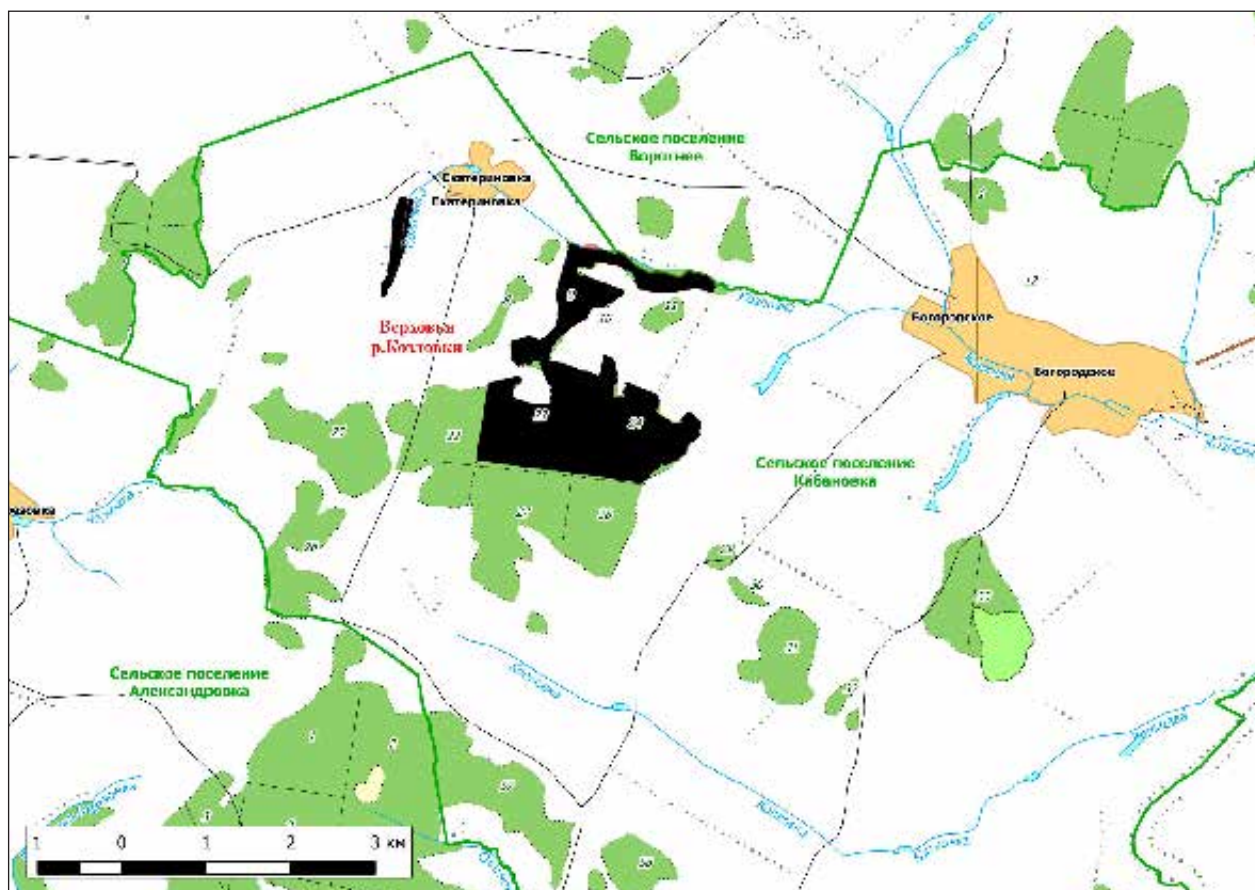
Общая площадь ООПТ: 337,12 га.

Расположен 1 км юго-восточнее с. Екатериновка.

**Перечень основных объектов охраны:** лесной и степной природные комплексы; массив естественного широколиственного леса; места обитания видов растений, занесенных в Красную книгу Самарской области: горечавка легочная.

### Природные особенности ООПТ:

Памятник природы начинается у истока р. Козловка в узкой ложбине в лесу с водотоком шириной от 0,3 м до 1,5 м в половодье. Ниже по течению интенсивный размыв приводит к формированию глубокой долины балочного типа с многочисленными выходами на поверхность



грунтовых вод. Склоны балки заняты разреженным лесом, а верхняя их часть — дубравами с преобладанием в древостое клена остролистного. На бровке и по южному левому склону спускаются участки ковыльной степи.

**Негативное воздействие на ООПТ (факторы и угрозы):** выпас, пожары.

**Земли в составе ООПТ:** земли лесного фонда. Кинель-Черкасское лесничество, Кинель-Черкасское участковое лесничество, кв. 9, 23–24.

**Общий режим охраны и использования ООПТ:**

1. На территории памятника природы запрещается (не допускается) деятельность, влекущая за собой нарушение сохранности памятника природы, в частности:

- проведение рубок лесных насаждений, за исключением случаев, указанных в пункте 2. настоящего Положения;
- заготовка гражданами древесины для собственных нужд;
- распашка земель и иные агротехнические и лесохозяйственные работы, связанные с нарушением целостности почвенного покрова;
- строительство и эксплуатация хозяйственных и жилых объектов, строительство зданий и сооружений, возведение временных строений и сооружений, строительство магистральных автомобильных дорог, временных дорог, железных дорог, трубопроводов, линий электропередачи и других коммуникаций;
- устройство свалок, складирование и захоронение отходов;
- размещение летних лагерей скота, летних доек, мест водопоя скота;
- выпас мелкого рогатого скота;
- промысловая, любительская и спортивная охота с 1 апреля по 30 сентября;
- заготовка недревесных лесных ресурсов, пищевых лесных ресурсов и сбор лекарственных растений, за исключением случаев, указанных в пункте 2. настоящего Положения;
- осуществление деятельности по выращиванию лесных плодовых, ягодных, декоративных растений, лекарственных растений, создание лесных плантаций и их эксплуатация;
- использование токсичных химических препаратов для охраны и защиты лесов и сельскохозяйственных угодий;
- складирование, хранение, перевалка, уничтожение пестицидов, агрохимикатов, химических препаратов иного назначения и горюче-смазочных материалов;
- разведка и добыча полезных ископаемых;

- мелиоративные работы, гидростроительство, зарегулирование стока;
- сжигание порубочных остатков, пожнивных остатков;
- передвижение транспорта вне дорог, за исключением передвижения, необходимого для обеспечения установленного режима памятника природы.

2. На территории памятника природы разрешаются при условии ненанесения ущерба охраняемым природным комплексам:

- свободное посещение территории гражданами;
- сбор гражданами для собственных нужд недревесных лесных ресурсов, пищевых лесных ресурсов, лекарственных растений;
- сенокошение и вывоз сена колесным транспортом;
- пчеловодство;
- санитарные рубки в лесных насаждениях в рамках санитарно-оздоровительных мероприятий, мероприятий по локализации и ликвидации очагов вредных организмов в лесных насаждениях в случаях, когда рассчитанный ущерб охраняемым природным комплексам от применения этих мероприятий ниже рассчитанного ущерба охраняемым природным комплексам от болезней или вредителей леса, при выполнении следующих требований:
  - а) *сохранение подроста, приоритетное оставление отдельных деревьев, их групп и куртин, имеющих особое значение для поддержания биологического разнообразия территории памятника природы;*
  - б) *проведение предварительного обследования отведенного в рубку участка леса для выявления отдельных деревьев, их групп и куртин, имеющих особое значение для поддержания биологического разнообразия территории памятника природы;*
  - в) *трелевка только колесным транспортом;*
  - г) *применение безогневых способов очистки мест рубок от порубочных остатков;*
- применение нетоксичных средств борьбы с вредителями сельского и лесного хозяйства (феромонов, энтомофагов) в случае, когда рассчитанный ущерб охраняемым природным комплексам от применения этих средств ниже рассчитанного ущерба охраняемым природным комплексам от болезней или вредителей лесного и сельского хозяйства, при выполнении следующих требований:
  - а) *обработка только наземным методом;*
  - б) *проведение всех подготовительных операций (хранение, перевалка химических препаратов) за пределами территории памятника природы;*
- деятельность по охране лесов от пожаров;

- проведение биотехнических мероприятий, направленных на поддержание и увеличение численности отдельных видов животных.

Кадастровое дело № 163

## Памятник природы регионального значения «Сарбайская лесостепь»

Дата создания: 28.12.1989.

### Нормативная основа функционирования ООПТ:

Решение Исполнительного Комитета Куйбышевского областного Совета народных депутатов от 28.12.1989 № 481 «Об отнесении природных объектов к государственным памятникам природы местного значения».

Постановление Правительства Самарской области от №768 от 16.12.2013 «Об утверждении Положений об особо охраняемых природных территориях регионального значения».

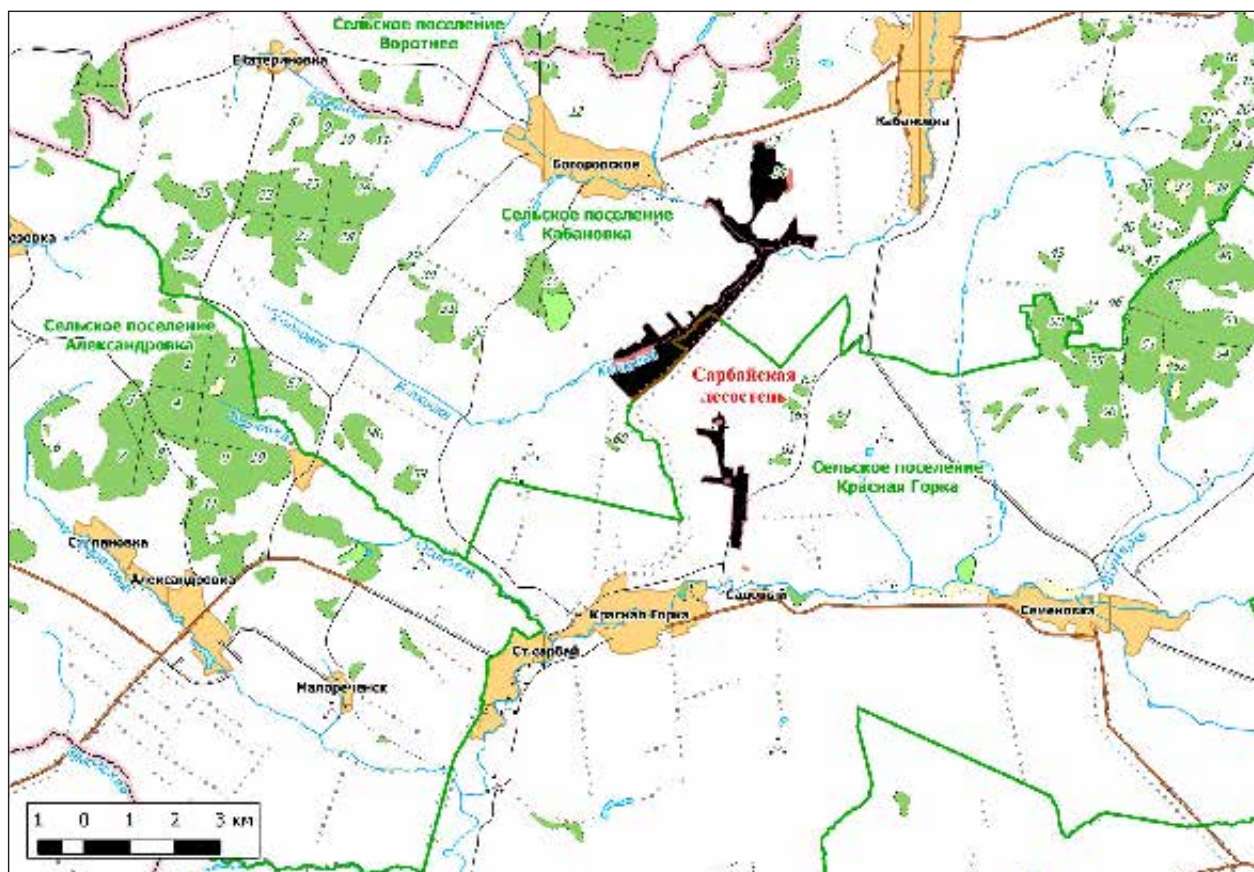
Общая площадь ООПТ: 414,36 га.

Расположен 7 км восточнее с. Кабановка.

**Перечень основных объектов охраны:** лугово-степной ландшафтный комплекс; естественный массив широколиственного леса; места обитания видов растений, занесенных в Красную книгу Самарской области: ковыль перистый, наголоватка Ледебурга, желтоцвет весенний.

### Природные особенности ООПТ:

Памятник природы представляет собой участок Кинельских яров, на котором лесные массивы из дуба, липы, березы и клена перемежаются с луговой степью. Степные склоны оврагов и увалов заняты





разнотравно-типчаково-ковыльными ассоциациями с доминированием ковыля волосовидного, ковыля перистого и типчака.

**Негативное воздействие на ООПТ (факторы и угрозы):** выпас, рубки леса, посадки культур, распашка, рекреация, пожары.

**Земли в составе ООПТ:** земли лесного фонда. Кинель-Черкасское лесничество, Кинель-Черкасское участковое лесничество, кв. 13–14. Сельскохозяйственные земли.

Кадастровое дело № 165

## Памятник природы регионального значения «Урочище в верховьях р. Кувайки»

**Дата создания:** 28.12.1989.

### Нормативная основа функционирования ООПТ:

Решение Исполнительного Комитета Куйбышевского областного Совета народных депутатов от 28.12.1989 № 481 «Об отнесении природных объектов

### Общий режим охраны и использования ООПТ:

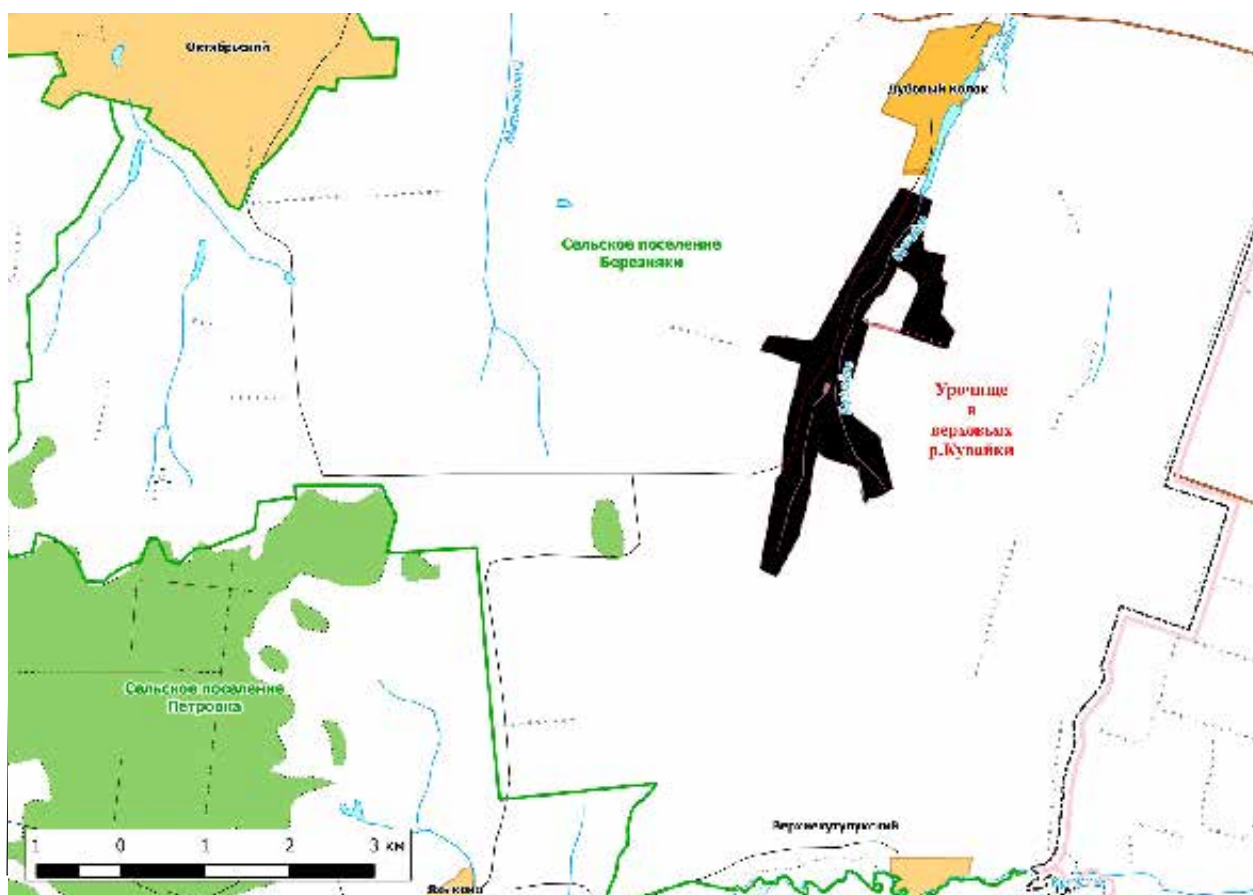
Режим особой охраны памятника природы полностью соответствует приведенному в Кадастровом деле №159 Памятник природы регионального значения «Верховья р.Козловки».

к государственным памятникам природы местного значения».

Постановление Правительства Самарской области от №768 от 16.12.2013 «Об утверждении Положений об особо охраняемых природных территориях регионального значения».

**Общая площадь ООПТ:** 350,76 га.

**Расположен** 1 км восточнее с. Дубовый Колок.



**Перечень основных объектов охраны:** лугово-степной ландшафтный комплекс, лапчатка прямостоячая.

**Природные особенности ООПТ:**

Памятник природы представляет собой речную долину (р. Кувайка) без водотока имеющую характер балки. Верхние положения занимают ковыльно-типчаковые и шалфейно-типчаковые степи, в нижних частях склонов — клеверо-полевициевые и клеверо-тимофеечниковые луговины. Вдоль русла формируется пояс из влаголюбивого разнотравья и древесно-кустарниковой растительности, с преобладанием ивы.

**Негативное воздействие на ООПТ (факторы и угрозы):** избыточный выпас, распашка, гидростроительство, пожары.

**Земли в составе ООПТ:** земли сельскохозяйственного поселения.

**Общий режим охраны и использования ООПТ:**

Режим особой охраны памятника природы полностью соответствует приведенному в Кадастровом деле №159 Памятник природы регионального значения «Верховья р.Козловки».

Кадастровое дело № 160

**Памятник природы регионального значения «Графское озеро»**

**Дата создания:** 28.12.1989.

**Нормативная основа функционирования ООПТ:**

Решение Исполнительного Комитета Куйбышевского областного Совета народных депутатов от 28.12.1989 № 481 «Об отнесении природных объектов к государственным памятникам природы местного значения».

Постановление Правительства Самарской области от №768 от 16.12.2013 «Об утверждении Положений об особо охраняемых природных территориях регионального значения».

**Общая площадь ООПТ:** 3,66 га.

**Расположен** в 3 км севернее с. Степановка.

**Перечень основных объектов охраны:** смешанный лес, пруд с прибрежной растительностью.

**Природные особенности ООПТ:**

Памятник природы представляет собой искусственную запруду, созданную около века назад. Пруд глубиной до 3–4 м, в межень пересыхающий, расположен в смешанном лесу с преобладанием липы, осины, березы, дуба. Подлесок местами отсутствует, а на участках с разреженным древостоем формируется кустарниками.

**Негативное воздействие на ООПТ (факторы и угрозы):** рубки леса, загрязнение нефтепродуктами, пожары. До Октябрьской революции земли принадлежали графу Н. А. Толстому. Сильное загрязнение пруда нефтепродуктами в 80-е годы привело к уничтожению озерного биоценоза. В настоящее время нефтепродукты полностью элиминированы.

**Земли в составе ООПТ:** земли лесного фонда. Кинель-Черкасское лесничество, Кинель-Черкасское участковое лесничество, кв. 1–2, 4–5.

**Общий режим охраны и использования ООПТ:**

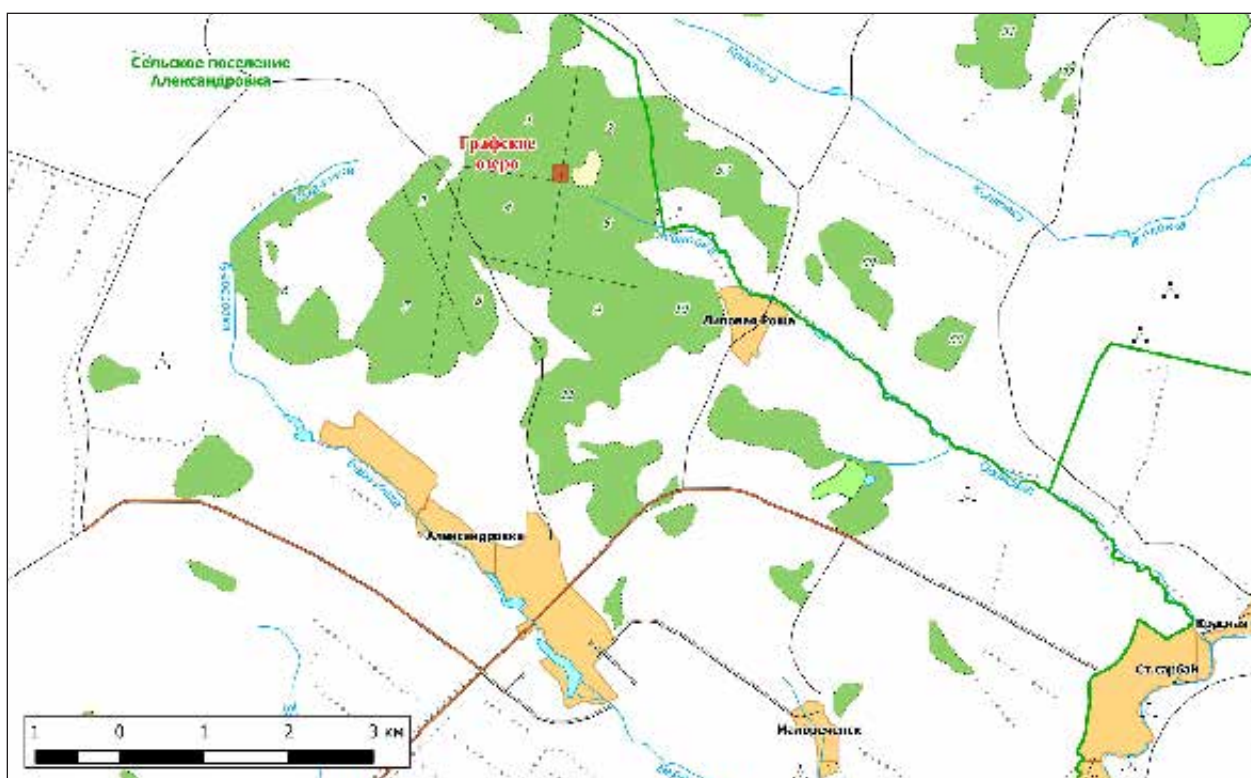
1. На территории памятника природы запрещается (не допускается) деятельность, влекущая за собой нарушение сохранности памятника природы, в частности:

- проведение рубок лесных насаждений, за исключением случаев, указанных в пункте 2. настоящего Положения;
- заготовка гражданами древесины для собственных нужд;
- распашка земель и иные агротехнические и лесохозяйственные работы, связанные с нарушением целостности почвенного покрова;
- строительство и эксплуатация хозяйственных и жилых объектов, строительство зданий и сооружений, возведение временных строений и сооружений, строительство магистральных автомобильных дорог, временных дорог, железных дорог, трубопроводов, линий электропередачи и других коммуникаций;

- устройство свалок, складирование и захоронение отходов;
- размещение летних лагерей скота, летних доек, мест водопоя скота;
- выпас скота;
- промысловая, любительская и спортивная охота с 1 апреля по 30 сентября;
- заготовка недревесных лесных ресурсов, пищевых лесных ресурсов и сбор лекарственных растений, за исключением случаев, указанных в пункте 2. настоящего Положения;
- осуществление деятельности по выращиванию лесных плодовых, ягодных, декоративных растений, лекарственных растений, создание лесных плантаций и их эксплуатация;
- использование токсичных химических препаратов для охраны и защиты лесов и сельскохозяйственных угодий;
- складирование, хранение, перевалка, уничтожение пестицидов, агрохимикатов, химических препаратов иного назначения и горюче-смазочных материалов;
- разведка и добыча полезных ископаемых;
- мелиоративные работы, гидростроительство, зарегулирование стока;
- сжигание порубочных остатков, пожнивных остатков;
- передвижение транспорта вне дорог, за исключением передвижения, необходимого для обеспечения установленного режима памятника природы.

2. На территории памятника природы разрешаются при условии ненанесения ущерба охраняемым природным комплексам:

- свободное посещение территории гражданами;
- сбор гражданами для собственных нужд недревесных лесных ресурсов, пищевых лесных ресурсов, лекарственных растений;
- сенокошение и вывоз сена колесным транспортом;
- пчеловодство;
- санитарные рубки в лесных насаждениях в рамках санитарно-оздоровительных мероприятий, мероприятий по локализации и ликвидации очагов вредных организмов в лесных насаждениях в случаях, когда рассчитанный ущерб охраняемым природным комплексам от применения этих мероприятий ниже рассчитанного ущерба охраняемым природным комплексам от болезней или вредителей леса, при выполнении следующих требований:
  - а) сохранение подроста, приоритетное оставление отдельных деревьев, их групп и куртин, имеющих особое значение для поддержания биологического разнообразия территории памятника природы;
  - б) проведение предварительного обследования отведенного в рубку участка леса для выявления отдельных деревьев, их групп и куртин, имеющих особое значение для поддержания биологического разнообразия территории памятника природы;
  - в) трелевка только колесным транспортом;





- г) применение безогневых способов очистки мест рубок от порубочных остатков;
- применение нетоксичных средств борьбы с вредителями сельского и лесного хозяйства (феромонов, энтомофагов) в случае, когда рассчитанный ущерб охраняемым природным комплексам от применения этих средств ниже рассчитанного ущерба охраняемым природным комплексам от болезней или вредителей лесного и сельского хозяйства, при выполнении следующих требований:
    - а) обработка только наземным методом;
    - б) проведение всех подготовительных операций (хранение, перевалка химических препаратов) за пределами территории памятника природы;
  - деятельность по охране лесов от пожаров;
  - проведение биотехнических мероприятий, направленных на поддержание и увеличение численности отдельных видов животных.

Кадастровое дело № 162

## Памятник природы регионального значения «Родник «Горенка»

Дата создания: 28.12.1989.

### Нормативная основа функционирования ООПТ:

Решение Исполнительного Комитета Куйбышевского областного Совета народных депутатов от 28.12.1989 № 481 «Об отнесении природных объектов к государственным памятникам природы местного значения».

Постановление Правительства Самарской области от №768 от 16.12.2013 «Об утверждении Положений об особо охраняемых природных территориях регионального значения».

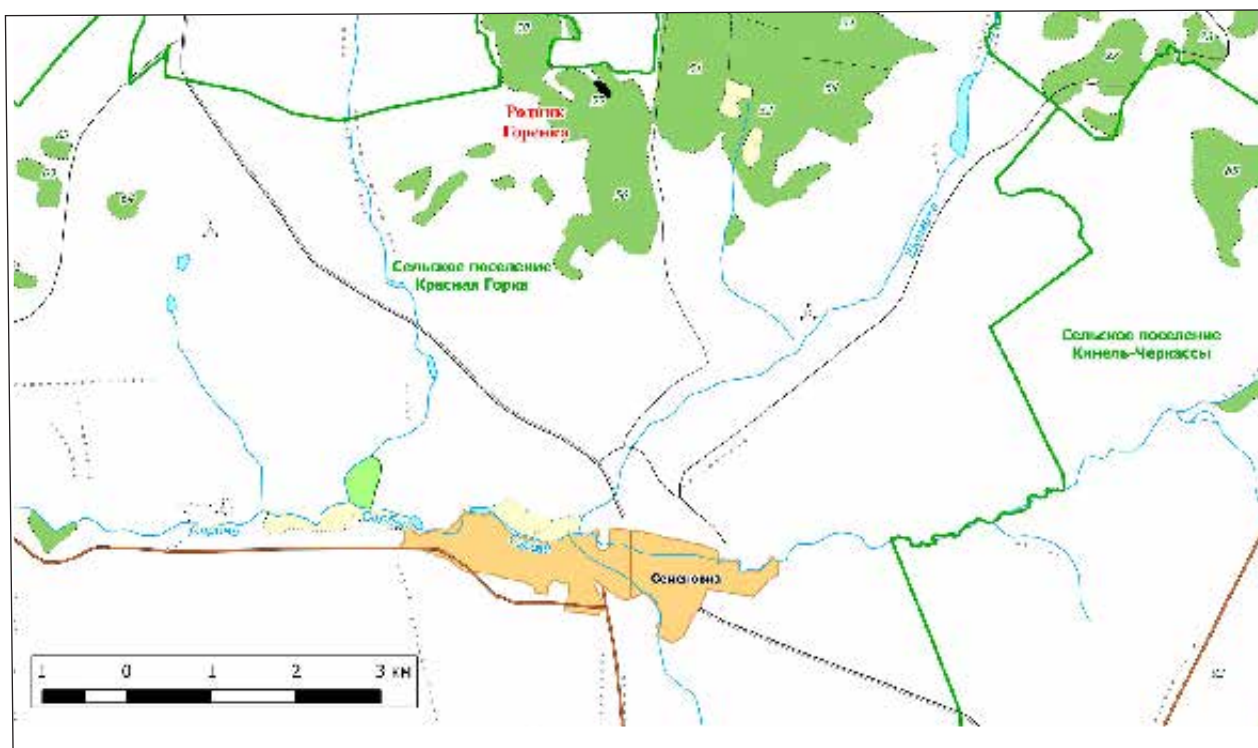
Общая площадь ООПТ: 0,99 га.

Расположен 5 км севернее с. Вольная Шумарка.

**Перечень основных объектов охраны:** родник, растительность вокруг родника, геологические обнажения материнских пород.

### Природные особенности ООПТ:

Оборудованный родник с дебитом 1000–1200 л/ч, расположенный в 150 м от проселочной дороги между селами Семеновка и Кабановка в нижней части обрыва. Здесь в обрывистом склоне оврага, обнажающем материнские породы, образована ниша — «горенка» — глубиной 3–4 м и шириной 30–40 м. Источник окружен липняком с примесью дуба и орешника.



**Негативное воздействие на ООПТ (факторы и угрозы):** рубки леса, рекреация, пожары.

**Земли в составе ООПТ:** земли лесного фонда. Кинель-Черкасское лесничество, Кинель-Черкасское участковое лесничество, кв. 55.

Кадастровое дело № 161

## **Памятник природы регионального значения «Осинник в истоках р. Лозовки»**

**Дата создания:** 28.12.1989.

### **Нормативная основа функционирования ООПТ:**

Решение Исполнительного Комитета Куйбышевского областного Совета народных депутатов от 28.12.1989 № 481 «Об отнесении природных объектов к государственным памятникам природы местного значения».

Постановление Правительства Самарской области от №861 от 30.12.2014 «Об утверждении Положений об особо охраняемых природных территориях регионального значения».

**Расположен** 1,5 км южнее с. Новые Ключи.

### **Общая площадь ООПТ:**

Общая площадь 12,28 га.

**Перечень основных объектов охраны:** лесной природный комплекс, прострел раскрытый, пчела-плотник обыкновенная.

### **Природные особенности ООПТ:**

Территория памятника природы включает русло истока и прилегающие к нему водосборные участки. Вблизи истока на правобережном склоне находится осинник ландышево-снытевый. Вдоль русла — полоска древесно-кустарниковой растительности, сформированная ольхой, ивами и черемухой, а также влажная луговая растительность.

**Негативное воздействие на ООПТ (факторы и угрозы):** рубки леса, выпас, пожары.

**Земли в составе ООПТ:** земли лесного фонда. Кинель-Черкасское лесничество, Кинель-Черкасское участковое лесничество.

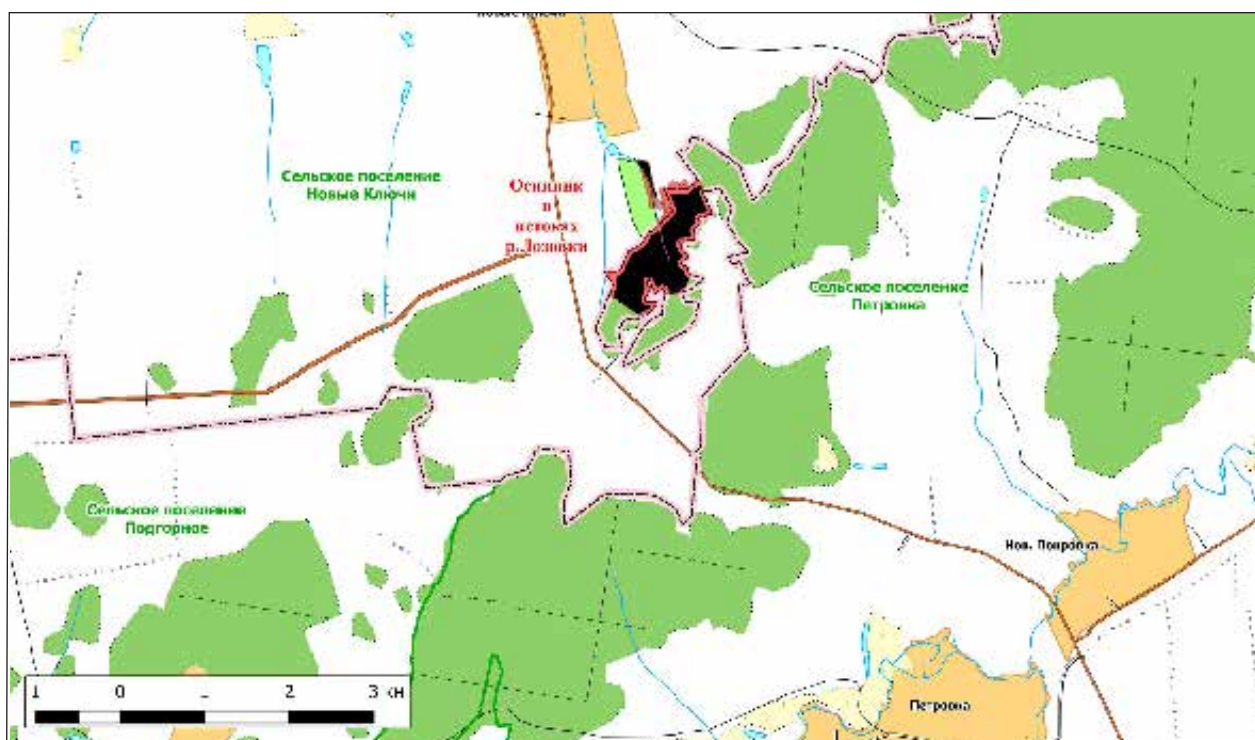
### **Общий режим охраны и использования ООПТ:**

Режим особой охраны памятника природы полностью соответствует приведенному в Кадастровом деле №160 Памятник природы регионального значения «Графское озеро».

### **Общий режим охраны и использования ООПТ:**

1. На территории памятника природы запрещается деятельность, влекущая за собой нарушение сохранности памятника природы, в частности:

- проведение рубок лесных насаждений, за исключением случаев, указанных в пункте 2;
- заготовка гражданами древесины для собственных нужд;
- распашка земель и иные агротехнические и лесохозяйственные работы, связанные с нарушением целостности почвенного покрова;
- строительство и эксплуатация хозяйственных и жилых объектов, строительство зданий и сооружений, строительство магистральных автомобильных дорог, временных дорог, железных дорог, трубопроводов, линий электропередачи и других линий коммуникаций;
- устройство свалок, складирование и захоронение отходов;
- размещение летних лагерей скота, летних доек, мест водопоя скота;
- выпас мелкого рогатого скота;
- промысловая, любительская и спортивная охота с 1 апреля по 30 сентября;
- заготовка недревесных лесных ресурсов, пищевых лесных ресурсов и сбор лекарственных растений, за исключением случаев, указанных в пункте 2;
- осуществление деятельности по выращиванию лесных плодовых, ягодных, декоративных растений, лекарственных растений, создание лесных плантаций и их эксплуатация;
- использование токсичных химических препаратов для охраны и защиты лесов и сельскохозяйственных угодий;
- складирование, хранение, перевалка, уничтожение пестицидов, агрохимикатов, химических препаратов иного назначения и горюче-смазочных материалов;
- разведка и добыча полезных ископаемых;
- сжигание порубочных остатков, пожнивных остатков на полях;



- передвижение транспорта вне дорог, за исключением передвижения, необходимого для обеспечения установленного режима памятника природы.

2. На территории памятника природы разрешаются при условии ненанесения ущерба охраняемым природным комплексам:

- свободное посещение территории гражданами;
- сбор гражданами для собственных нужд недревесных лесных ресурсов, пищевых лесных ресурсов, лекарственных растений;
- сенокошение;
- пчеловодство;
- санитарные рубки в лесных насаждениях в рамках санитарно-оздоровительных мероприятий, мероприятий по локализации и ликвидации очагов вредных организмов в лесных насаждениях в случаях, когда рассчитанный ущерб охраняемым природным комплексам от применения этих мероприятий ниже рассчитанного ущерба охраняемым природным комплексам от болезней или вредителей леса, при выполнении следующих требований:
  - а) *сохранения подроста, приоритетного оставления отдельных деревьев, их групп и куртин, имеющих особое значение для поддержания биологического разнообразия территории памятника природы;*
  - б) *проведения предварительного обследования отведенного в рубку участка леса для выявления*

*отдельных деревьев, их групп и куртин, имеющих особое значение для поддержания биологического разнообразия территории памятника природы;*

- в) *трелевки только колесным транспортом;*
- применение нетоксичных средств борьбы с вредителями сельского и лесного хозяйства (феромонов, энтомофагов) в случае, когда рассчитанный ущерб охраняемым природным комплексам от применения этих средств ниже рассчитанного ущерба охраняемым природным комплексам от болезней или вредителей лесного и сельского хозяйства, при выполнении следующих требований:
  - а) *обработка только наземным методом;*
  - б) *проведение всех подготовительных операций (хранение, перевалка химических препаратов) за пределами территории памятника природы;*
- осуществление рекреационной деятельности в соответствии с действующими Правилами использования лесов для осуществления рекреационной деятельности, в том числе создание инфраструктуры и возведение временных сооружений, предусмотренных проектами освоения лесов;;
- осуществление деятельности по охране лесов от пожаров;
- проведение биотехнических мероприятий, направленных на поддержание и увеличение численности отдельных видов животных.



Кадастровое дело № 164

## Памятник природы регионального значения «Тимашевские лесополосы»

Дата создания: 28.12.1989.

### Нормативная основа функционирования ООПТ:

Решение Исполнительного Комитета Куйбышевского областного Совета народных депутатов от 28.12.1989 № 481 «Об отнесении природных объектов к государственным памятникам природы местного значения».

Постановление Правительства Самарской области от №768 от 16.12.2013 «Об утверждении Положений об особо охраняемых природных территориях регионального значения».

Общая площадь ООПТ: 9,08 га.

Расположен на водоразделе рек Б. Кинель и Сарбай, 2 км северо-западнее п. Тимашево.

Перечень основных объектов охраны: искусственно созданные лесополосы.

### Природные особенности ООПТ:

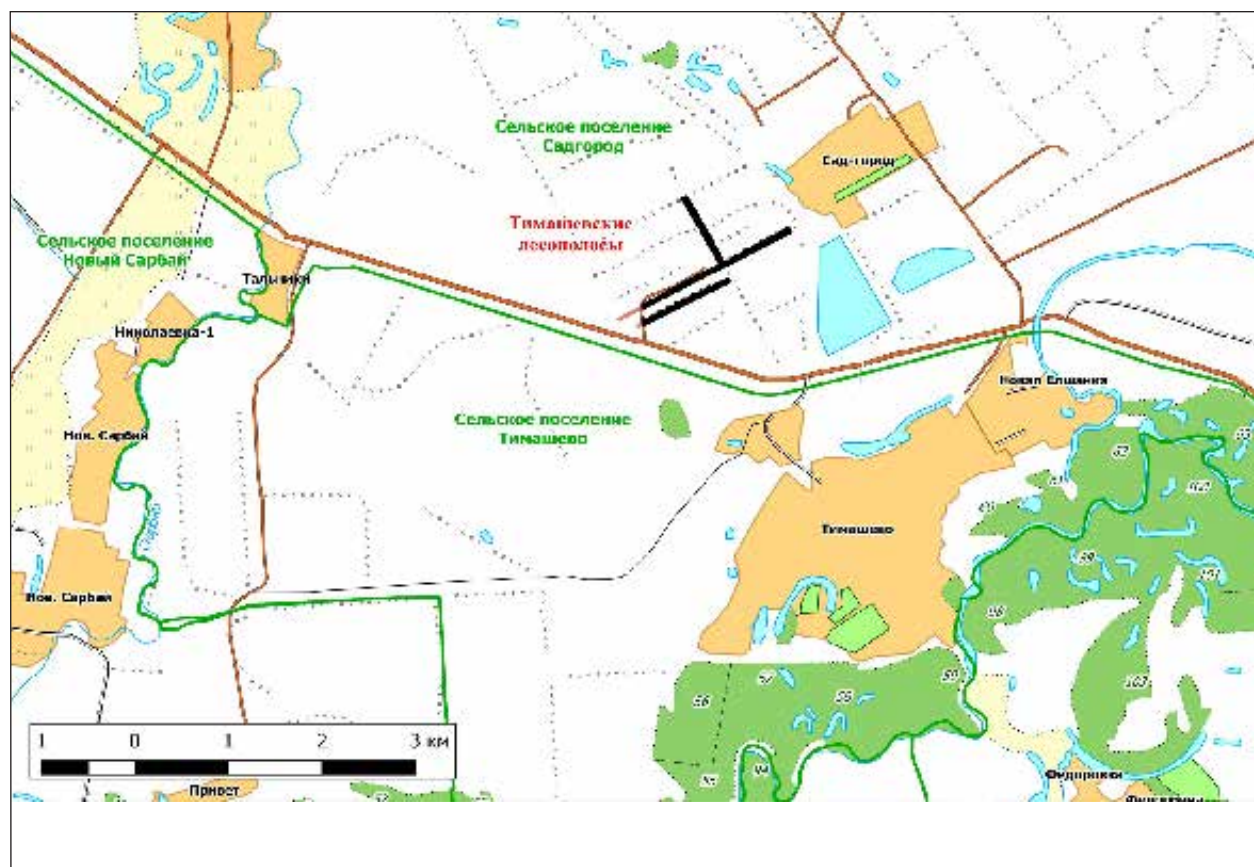
Памятник природы представляет собой лесные полосы из дуба обыкновенного, клена остролистного, ясеня пушистого, вяза обыкновенного, березы повислой, ильма и кустарников — клена татарского, боярышника, акации. Современная ширина лесополос составляет около 20 м.

Негативное воздействие на ООПТ (факторы и угрозы): рубки леса, рекреация, пожары.

Земли в составе ООПТ: земли лесного фонда. Кинель-Черкасское лесничество, Кинель-Черкасское участковое лесничество.

### Общий режим охраны и использования ООПТ:

Режим особой охраны памятника природы полностью соответствует приведенному в Кадастровом деле №160 Памятник природы регионального значения «Графское озеро».



# Клявлинский район

Кадастровое дело № 127

## Памятник природы регионального значения «Михайловский серный источник»

Дата создания: 14.06.1989.

### Нормативная основа функционирования ООПТ:

Решение Исполнительного комитета Куйбышевского областного Совета народных депутатов от 14.06.1989 № 201 «Об отнесении природных объектов области к государственным памятникам природы местного значения».

Постановление Правительства Самарской области от 23.12.2009 № 722 «Об утверждении Положений об особо

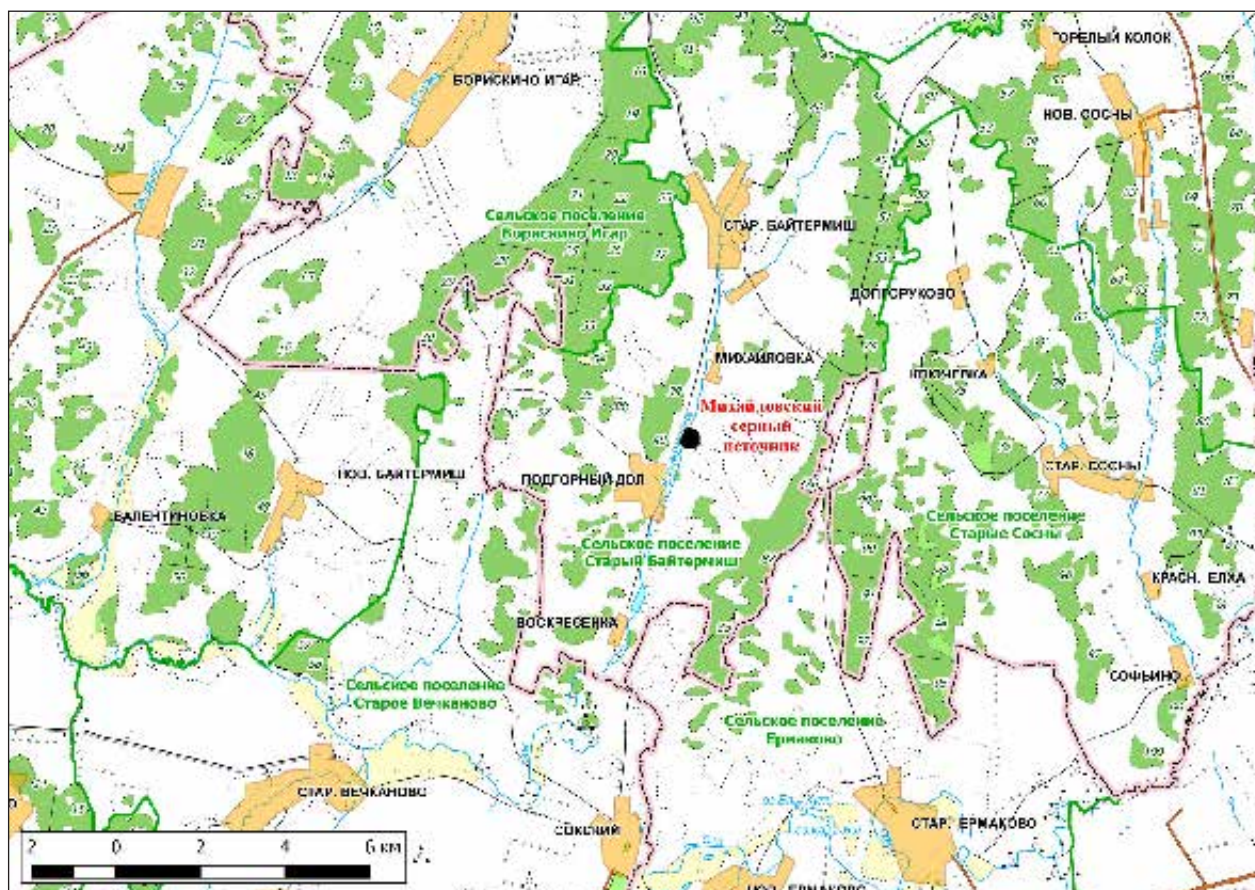
охраняемых природных территориях регионального значения».

Постановление Правительства Самарской области от 13.09.2013 № 478 «О внесении изменений в постановление Правительства Самарской области от 31.12.2009 № 722 «Об утверждении положений о памятниках природы регионального значения».

**Общая площадь ООПТ: 1,1 га.**

**Расположен** в границах сельского поселения Старый, 1 км северо-восточнее с. Подгорный Дол.

**Перечень основных объектов охраны:** растительность вокруг родника.



**Природные особенности ООПТ:**

Источник глубиной около полуметра располагается в пойме р. Байтермиш, недалеко от ее левого коренного берега. Около источника создан небольшой искусственный водоем, соединяющийся с руслом р. Байтермиш. Вода используется для питья.

**Негативное воздействие на ООПТ (факторы и угрозы):** изменение гидрорежима.

**Земли в составе ООПТ:** земли сельскохозяйственного назначения.

**Общий режим охраны и использования ООПТ:**

1. На территории памятника природы запрещается (не допускается) деятельность, влекущая за собой нарушение сохранности памятника природы, в частности:

- распашка земель и иные агротехнические и лесохозяйственные работы, связанные с нарушением целостности почвенного покрова;
- строительство магистральных автомобильных дорог, железных дорог, трубопроводов, линий электропередачи и других линий коммуникаций;
- устройство свалок, складирование и захоронение отходов;
- мелиоративные работы, гидростроительство, зарегулирование стока;
- размещение летних лагерей скота, летних доек, мест водопоя скота;
- выпас скота;

- промысловая, любительская и спортивная охота, а также размещение и строительство охотохозяйственных объектов;
- заготовка недревесных лесных ресурсов, пищевых лесных ресурсов и сбор лекарственных растений, за исключением случаев, указанных в пункте 2;
- использование токсичных химических препаратов для охраны и защиты лесов и сельскохозяйственных угодий;
- складирование, хранение, перевалка, уничтожение пестицидов, агрохимикатов, химических препаратов иного назначения и горюче-смазочных материалов;
- разведка и добыча полезных ископаемых;
- сжигание порубочных остатков, пожнивных остатков на полях, иное использование огня в хозяйственных целях;
- передвижение транспорта вне дорог, за исключением передвижения, необходимого для обеспечения установленного режима памятника природы.

2. На территории памятника природы разрешаются при условии ненанесения ущерба охраняемым природным комплексам:

- свободное посещение территории гражданами;
- проведение биотехнических мероприятий, направленных на поддержание и увеличение численности отдельных видов животных;
- устройство экологических троп, проведение образовательных мероприятий.

Кадастровое дело № 15

**Памятник природы регионального значения «Останцы соснового леса»**

**Дата создания:** 25.09.1967.

**Нормативная основа функционирования ООПТ:**

Решение исполнительного комитета Куйбышевского областного Совета депутатов трудящихся от 25.09.1967 № 566 «Об охране природы типичных ландшафтов и памятников природы в области».

Постановление Правительства Самарской области от 29.12.2012 № 838 «Об утверждении Положений об особо охраняемых природных территориях регионального значения».

**Общая площадь ООПТ:** 245,17 га.

**Расположен** в границах сельских поселений Старые Сосны и Новые Сосны, 2,2 км юго-западнее с. Новые Сосны.

**Перечень основных объектов охраны:** участки старовозрастного леса; места обитания видов растений и животных, занесенных в Красную книгу Самарской области: желтоцвет весенний, совка сплюшка.

**Природные особенности ООПТ:**

Памятником природы являются два участка водораздельного смешанного леса. В качестве памятника природы в 1967 г. был выделен старовозрастный (возраст деревьев более 100 лет) сосновый лес с примесью березы, дуба, клена



и редкой для Самарской области ели. За прошедшие 40 лет территория памятника природы пройдена сплошными и выборочными рубками, низовыми пожарами. В результате, сосновый древостой полностью расформирован. На отдельных участках наблюдается ветровал.

Сохранились отдельные сосны и группы сосен, окруженные осиново-березовым вторичным лесом на месте вырубок. На отдельных участках в первый ярус выходит клен и липа. Значительные площади занимают средневозрастные и молодые культуры сосны. Кустарниковый и травяной ярусы типичные для данного типа леса.

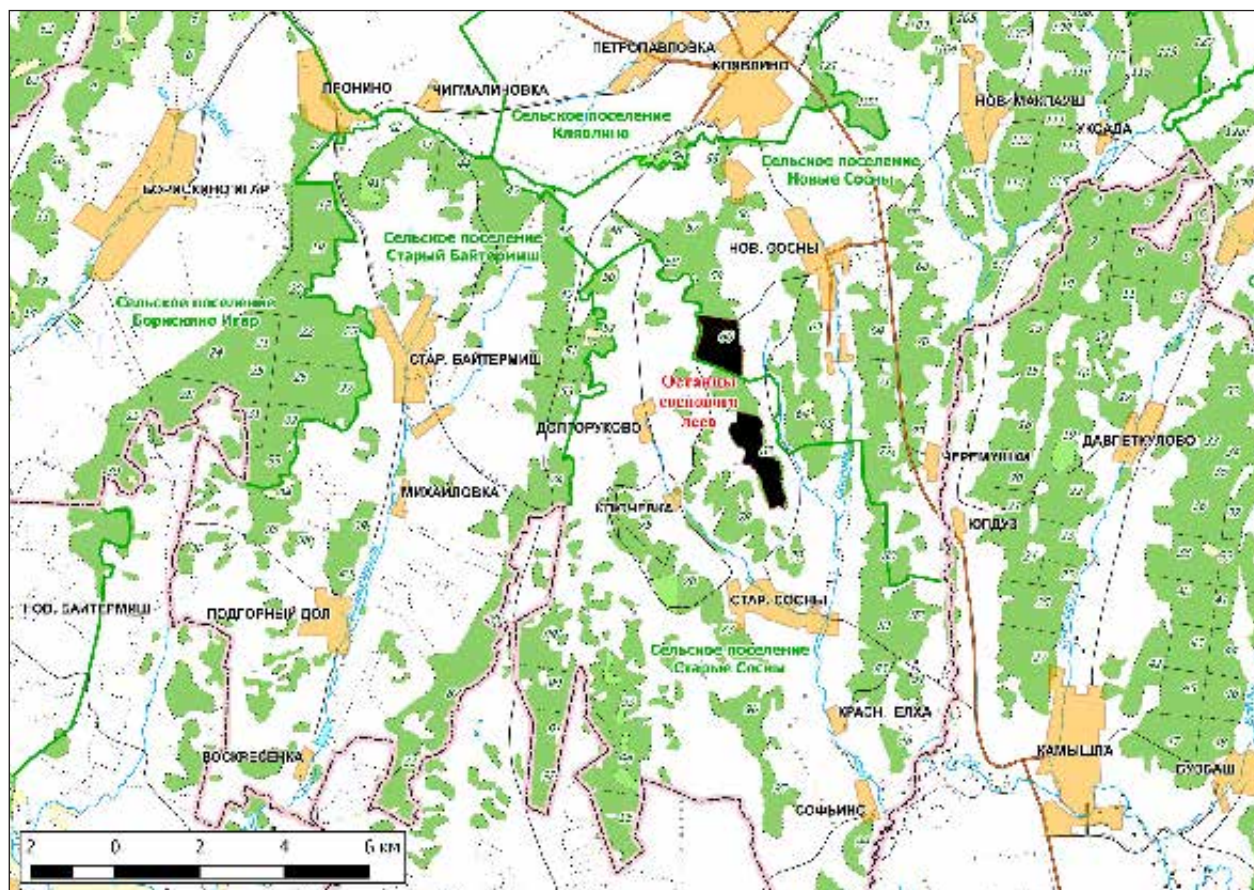
**Негативное воздействие на ООПТ (факторы и угрозы):** рубки леса, пожары.

**Земли в составе ООПТ:** земли лесного фонда. Клявлинское лесничество, Бор-Игарское участковое лесничество, кв. 60, 62.

**Общий режим охраны и использования ООПТ:**

- 1. На территории памятника природы запрещается (не допускается) деятельность, влекущая за собой нарушение сохранности памятника природы, в частности:

- проведение рубок лесных насаждений, за исключением случаев, указанных в пункте 2;
- распахка земель и иные агротехнические работы, связанные с нарушением целостности почвенного покрова;
- строительство и эксплуатация хозяйственных и жилых объектов, строительство зданий и сооружений, возведение временных строений и сооружений, строительство магистральных автомобильных дорог, временных дорог, железных дорог, трубопроводов, линий электропередачи и других коммуникаций;
- устройство свалок, складирование и захоронение отходов;
- мелиоративные работы, гидростроительство, регулирование стока;
- размещение летних лагерей скота, летних доек, мест водопоя скота;
- выпас скота;
- промысловая, любительская и спортивная охота в период с 1 апреля по 30 сентября;
- заготовка недревесных лесных ресурсов, пищевых лесных ресурсов и сбор лекарственных растений, за исключением случаев, указанных в пункте 2;



- использование токсичных химических препаратов для охраны и защиты лесов и сельскохозяйственных угодий;
- складирование, хранение, перевалка, уничтожение пестицидов, агрохимикатов, химических препаратов иного назначения и горюче-смазочных материалов;
- разведка и добыча полезных ископаемых;
- передвижение транспорта вне дорог, за исключением передвижения, необходимого для обеспечения установленного режима памятника природы.

2. На территории памятника природы разрешаются при условии ненанесения ущерба охраняемым природным комплексам:

- свободное посещение территории гражданами;
- сбор гражданами для собственных нужд недревесных лесных ресурсов, пищевых лесных ресурсов, лекарственных растений;
- сенокосение и вывоз сена колесным транспортом;
- пчеловодство;
- санитарные рубки в лесных насаждениях в рамках санитарно-оздоровительных мероприятий, мероприятий по локализации и ликвидации очагов вредных организмов в лесных насаждениях в случаях, когда рассчитанный ущерб охраняемым природным комплексам от применения этих мероприятий ниже рассчитанного ущерба охраняемым природным комплексам от болезней или

вредителей леса, при выполнении следующих требований:

- а) *сохранение подроста, приоритетное оставление отдельных деревьев, их групп и куртин, имеющих особое значение для поддержания биологического разнообразия территории памятника природы;*
- б) *проведение предварительного обследования отведенного в рубку участка леса для выявления отдельных деревьев, их групп и куртин, имеющих особое значение для поддержания биологического разнообразия территории памятника природы;*
- в) *трелевка только колесным транспортом;*
- деятельность по охране лесов от пожаров;
- применение нетоксичных средств борьбы с вредителями сельского и лесного хозяйства (феромонов, энтомофагов) в случае, когда рассчитанный ущерб охраняемым природным комплексам от применения этих средств ниже рассчитанного ущерба охраняемым природным комплексам от болезней или вредителей лесного и сельского хозяйства, при выполнении следующих требований:
  - а) *обработка только наземным методом;*
  - б) *проведение всех подготовительных операций (хранение, перевалка химических препаратов) за пределами территории памятника природы;*
- проведение биотехнических мероприятий, направленных на поддержание и увеличение численности отдельных видов животных.

Кадастровое дело № 128

## Памятник природы регионального значения «Родник Чиги-Буз»

Дата создания: 14.06.1989.

### Нормативная основа функционирования ООПТ:

Решение Исполнительного комитета Куйбышевского областного Совета народных депутатов от 14.06.1989 № 201 «Об отнесении природных объектов области к государственным памятникам природы местного значения».

Постановление Правительства Самарской области от 23.12.2009 № 722 «Об утверждении Положений об особо охраняемых природных территориях регионального значения».

Постановление Правительства Самарской области от 13.09.2013 № 478 «О внесении изменений

в постановление Правительства Самарской области от 31.12.2009 № 722 «Об утверждении положений о памятниках природы регионального значения».

**Общая площадь ООПТ: 1,4 га.**

**Расположен** в границах сельского поселения Старое Семенкино 1,4 км юго-восточнее с. Новое Семенкино, в верховьях ручья урочища Чиги-Буз.

**Перечень основных объектов охраны:** родник, растительность вокруг родника, виды животных, занесенные в Красную книгу Самарской области: совка сплюшка.

**Природные особенности ООПТ:**

Крупнейший источник Клявлинского района с дебитом около 400 л/ч, начало одного из левых притоков реки



Камышлинка. Расположен в облесенном логу левого коренного берега р. Камышлинка. На правом крутом склоне лога разреженный древостой состоит из дуба и березы, также представлены густые заросли степных кустарников: бобовника, вишни степной, степное и луговое разнотравье, перистые ковыли. По днищу лога и пологому левому коренному берегу, распаханному до границы леса, распространена густая урема, образованная ольхой серой и ивами.

**Негативное воздействие на ООПТ (факторы и угрозы):** рекреация, охота, пожары.

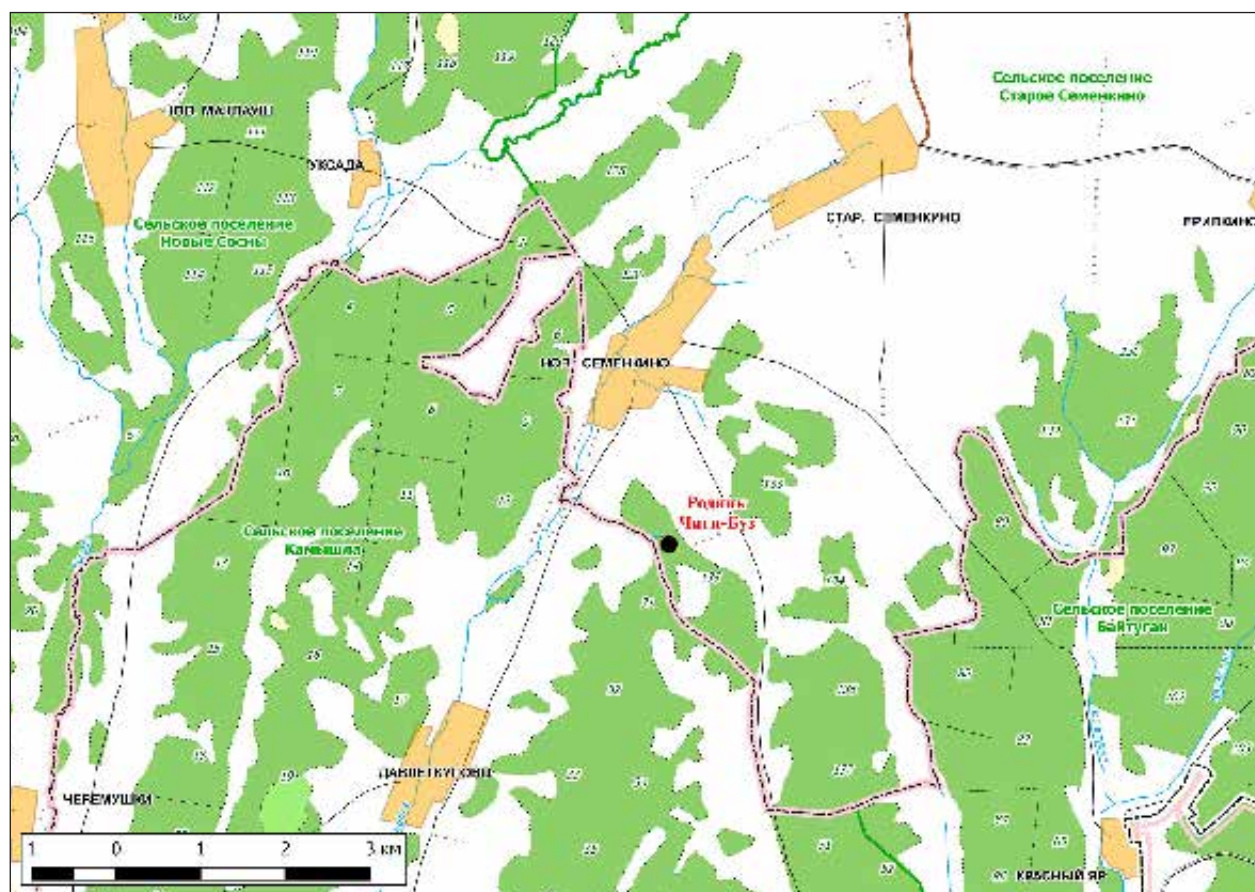
**Земли в составе ООПТ:** земли лесного фонда. Клявлинское лесничество, Клявлинское участковое лесничество, кв. 135.

**Общий режим охраны и использования ООПТ:**

1. На территории памятника природы запрещается (не допускается) деятельность, влекущая за собой нарушение сохранности памятника природы, в частности:

- проведение рубок лесных насаждений, за исключением случаев, указанных в пункте 2. настоящего положения;

- заготовка гражданами древесины для собственных нужд;
- распахка земель и иные агротехнические и лесохозяйственные работы, связанные с нарушением целостности почвенного покрова;
- строительство и эксплуатация хозяйственных и жилых объектов, строительство зданий и сооружений, строительство магистральных автомобильных дорог, временных дорог, железных дорог, трубопроводов, линий электропередачи и других линий коммуникаций;
- устройство свалок, складирование и захоронение отходов;
- мелиоративные работы, гидростроительство, регулирование стока;
- размещение летних лагерей скота, летних доек, мест водопоя скота;
- выпас мелкого рогатого скота;
- промысловая, любительская и спортивная охота, а также размещение и строительство охотохозяйственных объектов;
- заготовка недревесных лесных ресурсов, пищевых лесных ресурсов и сбор лекарственных растений, за исключением случаев, указанных в пункте 2;





- осуществление деятельности по выращиванию лесных плодовых, ягодных, декоративных растений, лекарственных растений, создание лесных плантаций и их эксплуатация;
- использование токсичных химических препаратов для охраны и защиты лесов и сельскохозяйственных угодий;
- складирование, хранение, перевалка, уничтожение пестицидов, агрохимикатов, химических препаратов иного назначения и горюче-смазочных материалов;
- разведка и добыча полезных ископаемых;
- сжигание порубочных остатков, пожнивных остатков на полях;
- передвижение транспорта вне дорог, за исключением передвижения, необходимого для обеспечения установленного режима памятника природы.

2. На территории памятника природы разрешаются при условии ненанесения ущерба охраняемым природным комплексам:

- свободное посещение территории гражданами;
- сбор гражданами для собственных нужд недревесных лесных ресурсов, пищевых лесных ресурсов, лекарственных растений;
- сенокошение и вывоз сена колесным транспортом;
- пчеловодство;
- санитарные рубки в лесных насаждениях в рамках санитарно-оздоровительных мероприятий, мероприятий по локализации и ликвидации очагов вредных организмов в лесных насаждениях в случаях, когда рассчитанный ущерб охраняемым природным комплексам от применения этих мероприятий ниже рассчитанного ущерба охраняемым природным комплексам от болезней или

вредителей леса, при выполнении следующих требований:

- а) *сохранение подроста, приоритетного оставления отдельных деревьев, их групп и куртин, имеющих особое значение для поддержания биологического разнообразия территории памятника природы;*
- б) *проведение предварительного обследования отведенного в рубку участка леса для выявления отдельных деревьев, их групп и куртин, имеющих особое значение для поддержания биологического разнообразия территории памятника природы;*
- в) *трелевка только колесным транспортом;*
- деятельность по охране лесов от пожаров.
- использование в охотничьем хозяйстве территории памятника природы в качестве воспроизводственного участка;
- применение нетоксичных средств борьбы с вредителями сельского и лесного хозяйства (феромонов, энтомофагов) в случае, когда рассчитанный ущерб охраняемым природным комплексам от применения этих средств ниже рассчитанного ущерба охраняемым природным комплексам от болезней или вредителей лесного и сельского хозяйства, при выполнении следующих требований:
  - а) *обработка только наземным методом;*
  - б) *проведение всех подготовительных операций (хранение, перевалка химических препаратов) за пределами территории памятника природы;*
- проведение биотехнических мероприятий, направленных на поддержание и увеличение численности отдельных видов животных;
- устройство экологических троп, проведение образовательных мероприятий.

Кадастровое дело № 16

## **Памятник природы регионального значения «Сосновый древостой»**

**Дата создания: 25.09.1967.**

### **Нормативная основа функционирования ООПТ:**

Решение исполнительного комитета Куйбышевского областного Совета депутатов трудящихся от 25.09.1967 № 566 «Об охране природы типичных ландшафтов и памятников природы в области».

Постановление Правительства Самарской области от 29.12.2012 № 838 «Об утверждении Положений об особо охраняемых природных территориях регионального значения».

**Общая площадь ООПТ: 78,86 га.**

**Расположен** в границах сельского поселения Старые Сосны, 2,8 км юго-восточнее с. Новые Сосны.

**Перечень основных объектов охраны:** участки старовозрастного леса, места обитания видов растений и животных, занесенных в Красную книгу Самарской области: желтоцвет весенний, совка сплюшка.

**Природные особенности ООПТ:**

Водораздельный смешанный лес, образует единый массив с памятником природы «Бор-Игарский бор останец». В качестве памятника природы в 1967 году был выделен старовозрастный (возраст деревьев более 100 лет) сосновый лес с примесью березы, дуба, клена и редкой для Самарской области ели. За прошедшие 40 лет территория памятника природы пройдена сплошными и выборочными рубками. В результате, сосновый древостой полностью расформирован. Сохранились отдельные сосны и группы сосен, окруженные осиново-березовым вторичным лесом на месте вырубок. На отдельных участках в первый ярус выходит клен и липа. Значительные площади занимают средневозрастные и молодые культуры сосны.

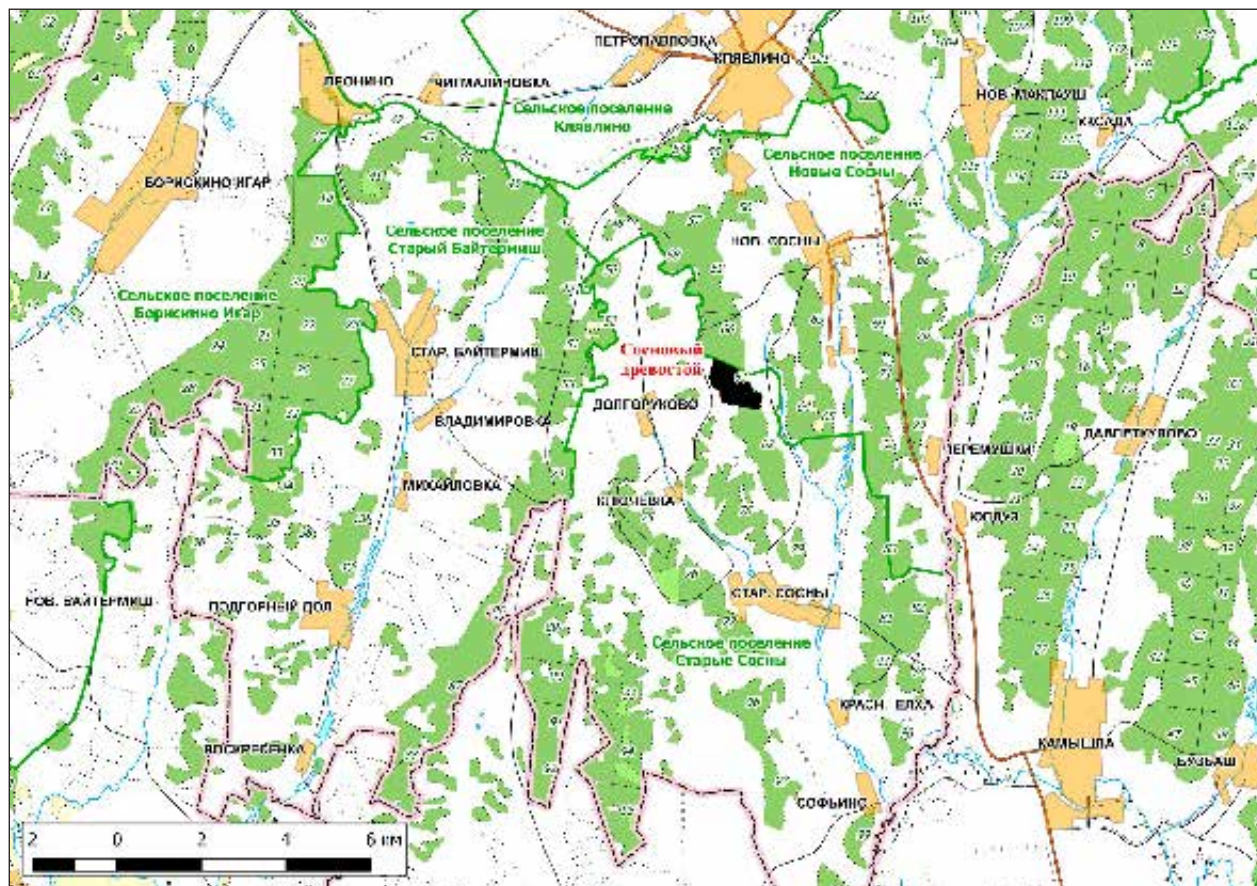
**Негативное воздействие на ООПТ (факторы и угрозы):** рубки леса, охота, пожары.

**Земли в составе ООПТ:** земли лесного фонда. Клявлинское лесничество, Бор-Игарское участковое лесничество, кв. 61.

**Общий режим охраны и использования ООПТ:**

1. На территории памятника природы запрещается (не допускается) деятельность, влекущая за собой нарушение сохранности памятника природы, в частности:

- проведение рубок лесных насаждений, за исключением случаев, указанных в пункте 2;
- распашка земель и иные агротехнические работы, связанные с нарушением целостности почвенного покрова;
- строительство и эксплуатация хозяйственных и жилых объектов, строительство зданий и сооружений, строительство магистральных автомобильных дорог, временных дорог, железных дорог, трубопроводов, линий электропередачи и других коммуникаций;
- устройство свалок, складирование и захоронение отходов;
- мелиоративные работы, гидростроительство, зарегулирование стока;
- размещение летних лагерей скота, летних доек, мест водопоя скота;
- выпас скота;



- промысловая, любительская и спортивная охота в период с 1 апреля по 30 сентября;
- заготовка недревесных лесных ресурсов, пищевых лесных ресурсов и сбор лекарственных растений, за исключением случаев, указанных в пункте 2;
- использование токсичных химических препаратов для охраны и защиты лесов и сельскохозяйственных угодий;
- складирование, хранение, перевалка, уничтожение пестицидов, агрохимикатов, химических препаратов иного назначения и горюче-смазочных материалов;
- разведка и добыча полезных ископаемых;
- передвижение транспорта вне дорог, за исключением передвижения, необходимого для обеспечения установленного режима памятника природы.

2. На территории памятника природы разрешаются при условии ненанесения ущерба охраняемым природным комплексам:

- свободное посещение территории гражданами;
- сбор гражданами для собственных нужд недревесных лесных ресурсов, пищевых лесных ресурсов, лекарственных растений;
- сенокосение;
- пчеловодство;
- выборочные рубки в лесных насаждениях в рамках санитарно-оздоровительных мероприятий, мероприятий по локализации и ликвидации очагов вредных организмов в лесных насаждениях в случаях, когда рассчитанный ущерб охраняемым природным комплексам

от применения этих мероприятий ниже рассчитанного ущерба охраняемым природным комплексам от болезней или вредителей леса, при выполнении следующих требований:

- а) *сохранение подроста, приоритетное оставление отдельных деревьев, их групп и куртин, имеющих особое значение для поддержания биологического разнообразия территории памятника природы;*
- б) *проведение предварительного обследования отведенного в рубку участка леса для выявления отдельных деревьев, их групп и куртин, имеющих особое значение для поддержания биологического разнообразия территории памятника природы;*
- в) *трелевка только колесным транспортом;*

- деятельность по охране лесов от пожаров;
- применение нетоксичных средств борьбы с вредителями сельского и лесного хозяйства (феромонов, энтомофагов) в случае, когда рассчитанный ущерб охраняемым природным комплексам от применения этих средств ниже рассчитанного ущерба охраняемым природным комплексам от болезней или вредителей лесного и сельского хозяйства, при выполнении следующих требований:

- а) *обработка только наземным методом;*
- б) *проведение всех подготовительных операций (хранение, перевалка химических препаратов) за пределами территории памятника природы;*

- проведение биотехнических мероприятий, направленных на поддержание и увеличение численности отдельных видов животных.

Кадастровое дело № 129

## **Памятник природы регионального значения «Старосеменкинский серный источник»**

**Дата создания: 14.06.1989.**

### **Нормативная основа функционирования ООПТ:**

Решение Исполнительного комитета Куйбышевского областного Совета народных депутатов от 14.06.1989 № 201 «Об отнесении природных объектов области к государственным памятникам природы местного значения».

Постановление Правительства Самарской области от 23.12.2009 № 722 «Об утверждении Положений об особо

охраняемых природных территориях регионального значения».

Постановление Правительства Самарской области от 13.09.2013 № 478 «О внесении изменений в постановление Правительства Самарской области от 31.12.2009 № 722 «Об утверждении положений о памятниках природы регионального значения».

**Общая площадь ООПТ: 6,8 га.**

**Расположен 2,2 км юго-восточнее с. Старое Семенкино.**

**Перечень основных объектов охраны:** родник, растительность вокруг родника.



**Природные особенности ООПТ:**

Местное название «Медянов родник», начало ручья Елховый — правого притока р. Байтуган. Расположен в ложбине, склоны которой заняты рудеральной растительностью. Вода используется для питья. Дебит воды 600–800 л/ч.

**Негативное воздействие на ООПТ (факторы и угрозы):** периодически производится сильный и умеренный выпас крупного рогатого скота. После прекращения выпаса происходит восстановление мезофитной луговой растительности в ложбине вокруг родника.

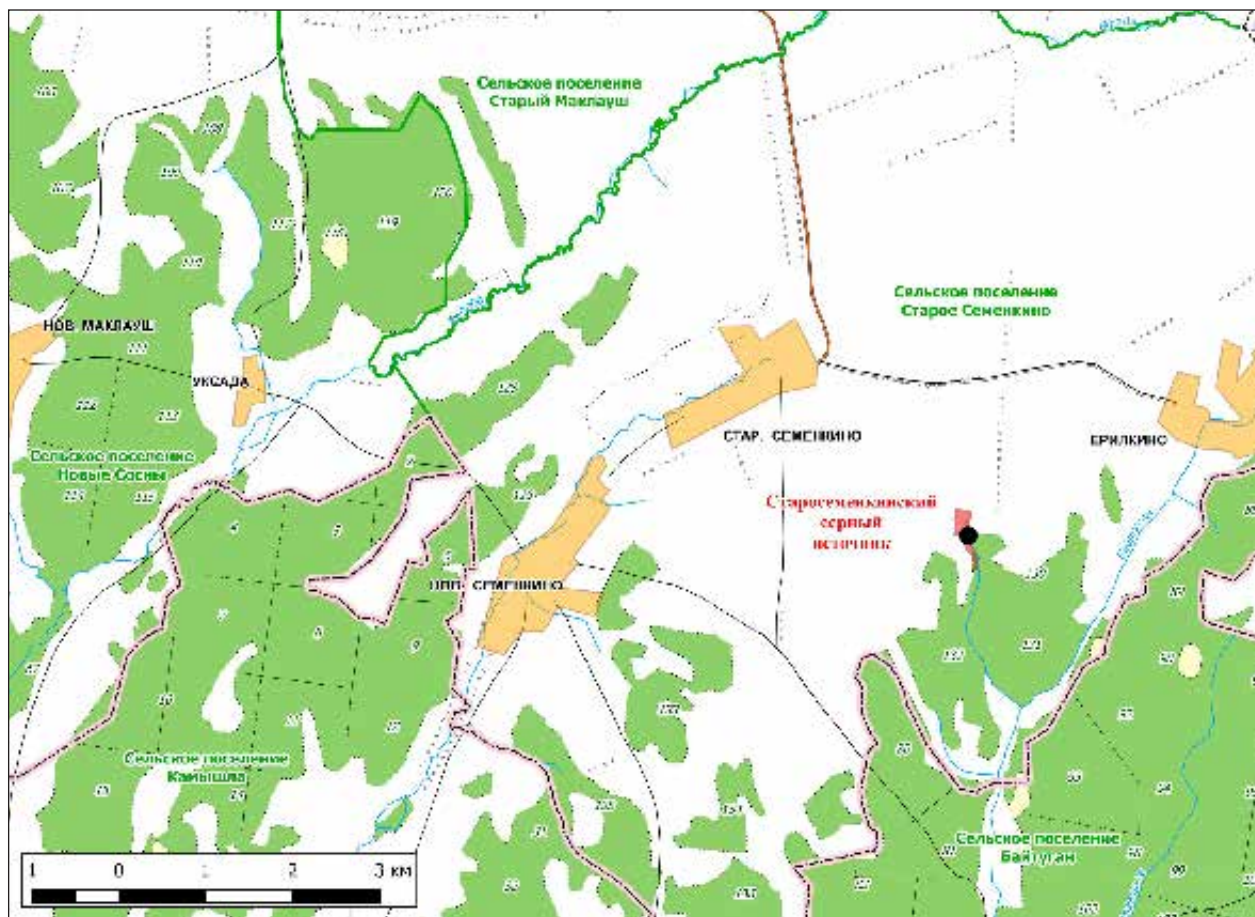
**Земли в составе ООПТ:** земли лесного фонда. Клявлинское лесничество, Клявлинское участковое лесничество, кв 130.

**Общий режим охраны и использования ООПТ:**

1. На территории памятника природы запрещается (не допускается) деятельность, влекущая за собой нарушение сохранности памятника природы, в частности:

- распашка земель и иные агротехнические и лесохозяйственные работы, связанные с нарушением целостности почвенного покрова;

- строительство и эксплуатация хозяйственных и жилых объектов, строительство зданий и сооружений, строительство магистральных автомобильных дорог, временных дорог, железных дорог, трубопроводов, линий электропередачи и других линий коммуникаций;
- устройство свалок, складирование и захоронение отходов;
- мелиоративные работы, гидростроительство, зарегулирование стока;
- размещение летних лагерей скота, летних доек, мест водопоя скота;
- выпас скота;
- промысловая, любительская и спортивная охота, а также размещение и строительство охотохозяйственных объектов;
- заготовка недревесных лесных ресурсов, пищевых лесных ресурсов и сбор лекарственных растений, за исключением случаев, указанных в пункте 2;
- осуществление деятельности по выращиванию лесных плодовых, ягодных, декоративных растений, лекарственных растений, создание лесных плантаций и их эксплуатация;



- использование токсичных химических препаратов для охраны и защиты лесов и сельскохозяйственных угодий;
- складирование, хранение, перевалка, уничтожение пестицидов, агрохимикатов, химических препаратов иного назначения и горюче-смазочных материалов;
- разведка и добыча полезных ископаемых;
- сжигание порубочных остатков, пожнивных остатков на полях, иное использование огня в хозяйственных целях;
- передвижение транспорта вне дорог, за исключением передвижения, необходимого для обеспечения установленного режима памятника природы.

2. На территории памятника природы разрешаются при условии ненанесения ущерба охраняемым природным комплексам:

- свободное посещение территории гражданами;
- сбор гражданами для собственных нужд недревесных лесных ресурсов, пищевых лесных ресурсов, лекарственных растений;
- сенокошение и вывоз сена колесным транспортом;
- пчеловодство;
- проведение биотехнических мероприятий, направленных на поддержание и увеличение численности отдельных видов животных;
- устройство экологических троп, проведение образовательных мероприятий.

# КОШКИНСКИЙ РАЙОН

Кадастровое дело № 86

## Памятник природы регионального значения «Гипновое болото»

Дата создания: 03.11.1987.

### Нормативная основа функционирования ООПТ:

Решение исполнительного комитета Куйбышевского областного Совета народных депутатов от 03.11.1987 № 386 «Об утверждении природных объектов области государственными памятниками природы местного значения».

Постановление Правительства Самарской области от 29.12.2012 № 838 «Об утверждении Положений об особо охраняемых природных территориях регионального значения».

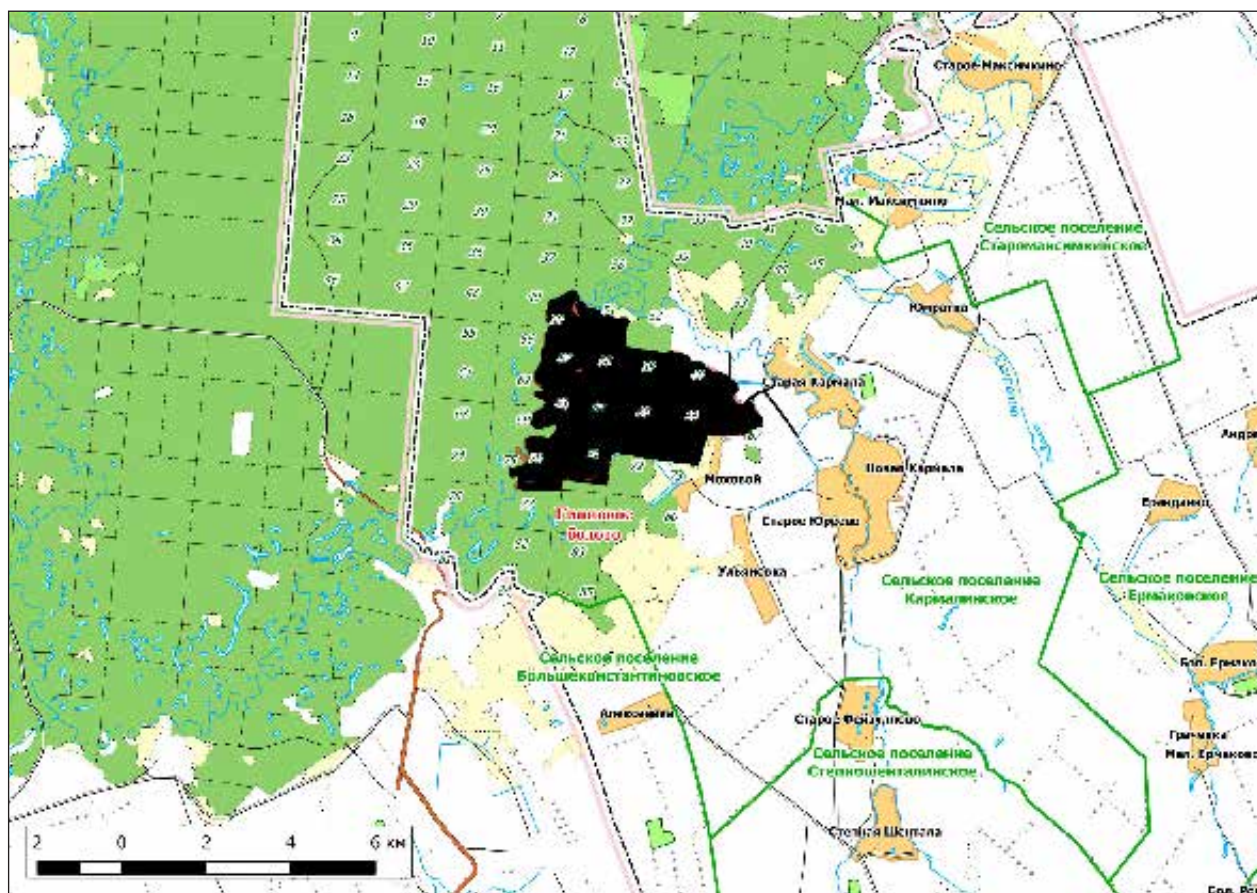
Общая площадь ООПТ: 1442,0 га.

Расположен в границах сельского поселения Новая Кармала, 1 км западнее с. Моховой.

**Перечень основных объектов охраны:** водно-болотный природный комплекс, участки старовозрастных лесов; места обитания видов растений и животных, занесенных в Красную книгу Самарской области: ива розмаринолистная, вахта трехлистная, осока волосистоплодная, дремлик болотный, сабельник болотный, береза приземистая, купальница европейская.

### Природные особенности ООПТ:

Пойма р. Большой Черемшан и левого притока р. Кармала. Сеть старичных озер и проток, зарастающая





водной растительностью. Густые ивово-ольховые леса, вторичные осиновые леса на месте вырубок. Сохранились небольшие участки низинных моховых болот.

**Негативное воздействие на ООПТ (факторы и угрозы):** охотничье хозяйство, мелиорация, пожары.

**Земли в составе ООПТ:** земли лесного фонда. Кошкинское лесничество, Кошкинское участковое лесничество, кв. 50–78.

**Общий режим охраны и использования ООПТ:**

1. На территории памятника природы запрещается (не допускается) деятельность, влекущая за собой нарушение сохранности памятника природы, в частности:

- проведение рубок лесных насаждений, за исключением случаев, указанных в пункте 2;
- распашка земель и иные агротехнические работы, связанные с нарушением целостности почвенного покрова;
- строительство и эксплуатация хозяйственных и жилых объектов, строительство зданий и сооружений, возведение временных строений и сооружений, строительство магистральных автомобильных дорог, временных дорог, железных дорог, трубопроводов, линий электропередачи и других коммуникаций;
- устройство свалок, складирование и захоронение отходов;
- мелиоративные работы, гидростроительство, зарегулирование стока;
- размещение летних лагерей скота, летних доек, мест водопоя скота;
- выпас скота;
- промысловая, любительская и спортивная охота в период с 1 апреля по 15 августа;
- заготовка недревесных лесных ресурсов, пищевых лесных ресурсов и сбор лекарственных растений, за исключением случаев, указанных в пункте 2;
- использование токсичных химических препаратов для охраны и защиты лесов и сельскохозяйственных угодий;
- складирование, хранение, перевалка, уничтожение пестицидов, агрохимикатов, химических препаратов иного назначения и горюче-смазочных материалов;
- разведка и добыча полезных ископаемых;
- передвижение транспорта вне дорог, за исключением передвижения, необходимого для обеспечения установленного режима памятника природы.

2. На территории памятника природы разрешаются при условии ненанесения ущерба охраняемым природным комплексам:

- свободное посещение территории гражданами;
- сбор гражданами для собственных нужд недревесных лесных ресурсов, пищевых лесных ресурсов, лекарственных растений;
- сенокошение и вывоз сена колесным транспортом;
- пчеловодство;
- санитарные рубки в лесных насаждениях в рамках санитарно-оздоровительных мероприятий, мероприятий по локализации и ликвидации очагов вредных организмов в лесных насаждениях в случаях, когда рассчитанный ущерб охраняемым природным комплексам от применения этих мероприятий ниже рассчитанного ущерба охраняемым природным комплексам от болезней или вредителей леса, при выполнении следующих требований:
  - а) *сохранение подростов, приоритетное оставление отдельных деревьев, их групп и куртин, имеющих особое значение для поддержания биологического разнообразия территории памятника природы;*
  - б) *проведение предварительного обследования отведенного в рубку участка леса для выявления отдельных деревьев, их групп и куртин, имеющих особое значение для поддержания биологического разнообразия территории памятника природы;*
  - в) *трелевка только колесным транспортом;*
- деятельность по охране лесов от пожаров;
- применение нетоксичных средств борьбы с вредителями сельского и лесного хозяйства (феромонов, энтомофагов) в случае, когда рассчитанный ущерб охраняемым природным комплексам от применения этих средств ниже рассчитанного ущерба охраняемым природным комплексам от болезней или вредителей лесного и сельского хозяйства, при выполнении следующих требований:
  - а) *обработка только наземным методом;*
  - б) *проведение всех подготовительных операций (хранение, перевалка химических препаратов) за пределами территории памятника природы;*
- проведение биотехнических мероприятий, направленных на поддержание и увеличение численности отдельных видов животных.

Кадастровое дело № 87

## **Памятник природы регионального значения «Надеждинская лесостепь»**

**Дата создания: 03.11.1987.**

### **Нормативная основа функционирования ООПТ:**

Решение исполнительного комитета Куйбышевского областного Совета народных депутатов от 03.11.1987 № 386 «Об утверждении природных объектов области государственными памятниками природы местного значения».

Постановление Правительства Самарской области от 29.12.2012 № 838 «Об утверждении Положений об особо охраняемых природных территориях регионального значения».

**Общая площадь ООПТ: 188,13 га.**

**Расположен** в границах сельских поселений Орловка и Надеждино, 3 км севернее с. Надеждино.

**Перечень основных объектов охраны:** степной ландшафтный комплекс; места обитания видов растений и животных, занесенных в Красную книгу Самарской области: ковыль красивейший, ковыль перистый, желтоцвет весенний; красотел бронзовый, шмель пластинчатозубый, пчела-плотник обыкновенная.

### **Природные особенности ООПТ:**

Памятник природы расположен в месте слияния оврагов Политов и Буденовский. Территория представляет собой типичную северную луговую степь на тучных черноземах. Возвышенные участки заняты разнотравно-типчаковой степью с доминированием типчака и присутствием ковылей. В распадках между холмами и по днищу оврага широко распространены разнотравно-злаковые луга из мятлика лугового, клевера ползучего, встречаются ольховые колки.

**Негативное воздействие на ООПТ (факторы и угрозы):** рекреация, охота, пожары.

**Земли в составе ООПТ:** земли сельскохозяйственного назначения.

### **Общий режим охраны и использования ООПТ:**

1. На территории памятника природы запрещается (не допускается) деятельность, влекущая за собой нарушение сохранности памятника природы, в частности:

- проведение рубок лесных насаждений, за исключением случаев, указанных в пункте 2;
- заготовка гражданами древесины для собственных нужд;
- распашка земель и иные агротехнические и лесохозяйственные работы, связанные с нарушением целостности почвенного покрова;
- строительство и эксплуатация хозяйственных и жилых объектов, строительство зданий и сооружений, возведение временных строений и сооружений, строительство магистральных автомобильных дорог, временных дорог, железных дорог, трубопроводов, линий электропередачи и других коммуникаций;
- устройство свалок, складирование и захоронение отходов;
- размещение летних лагерей скота, летних доек, мест водопоя скота;
- выпас мелкого рогатого скота;
- промысловая, любительская и спортивная охота с 1 апреля по 30 сентября;
- заготовка недревесных лесных ресурсов, пищевых лесных ресурсов и сбор лекарственных растений, за исключением случаев, указанных в пункте 2;
- осуществление деятельности по выращиванию лесных плодовых, ягодных, декоративных растений, лекарственных растений, создание лесных плантаций и их эксплуатация;
- использование токсичных химических препаратов для охраны и защиты лесов и сельскохозяйственных угодий;
- складирование, хранение, перевалка, уничтожение пестицидов, агрохимикатов, химических препаратов иного назначения и горюче-смазочных материалов;
- разведка и добыча полезных ископаемых;
- мелиоративные работы, гидростроительство, регулирование стока;
- сжигание порубочных остатков, пожнивных остатков;
- передвижение транспорта вне дорог, за исключением передвижения, необходимого для обеспечения установленного режима памятника природы.

2. На территории памятника природы разрешаются при условии ненанесения ущерба охраняемым природным комплексам:

- свободное посещение территории гражданами;

- сбор гражданами для собственных нужд недревесных лесных ресурсов, пищевых лесных ресурсов, лекарственных растений;
- сенокошение и вывоз сена колесным транспортом;
- пчеловодство;
- санитарные рубки в лесных насаждениях в рамках санитарно-оздоровительных мероприятий, мероприятий по локализации и ликвидации очагов вредных организмов в лесных насаждениях в случаях, когда рассчитанный ущерб охраняемым природным комплексам от применения этих мероприятий ниже рассчитанного ущерба охраняемым природным комплексам от болезней или вредителей леса, при выполнении следующих требований:
  - а) сохранение подроста, приоритетное оставление отдельных деревьев, их групп и куртин, имеющих особое значение для поддержания биологического разнообразия территории памятника природы;
  - б) проведение предварительного обследования отведенного в рубку участка леса для выявления отдельных деревьев, их групп и куртин, имеющих

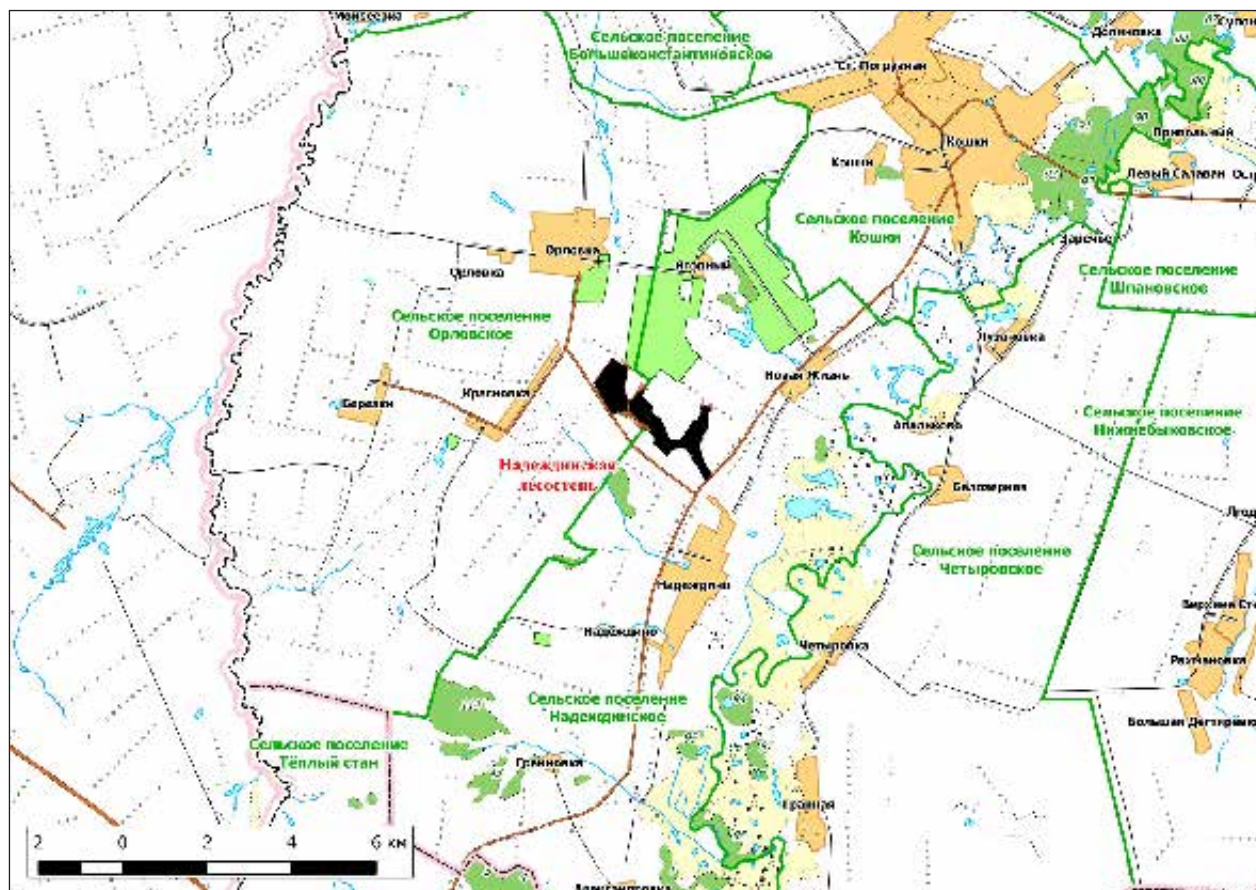
*особое значение для поддержания биологического разнообразия территории памятника природы;*

- в) трелевка только колесным транспортом;
- г) применение безогневых способов очистки мест рубок от порубочных остатков;

- применение нетоксичных средств борьбы с вредителями сельского и лесного хозяйства (феромонов, энтомофагов) в случае, когда рассчитанный ущерб охраняемым природным комплексам от применения этих средств ниже рассчитанного ущерба охраняемым природным комплексам от болезней или вредителей лесного и сельского хозяйства, при выполнении следующих требований:

- а) обработка только наземным методом;
- б) проведение всех подготовительных операций (хранение, перевалка химических препаратов) за пределами территории памятника природы;

- деятельность по охране лесов от пожаров;
- проведение биотехнических мероприятий, направленных на поддержание и увеличение численности отдельных видов животных.





# КРАСНОАРМЕЙСКИЙ РАЙОН

Кадастровое дело № 166

## Памятник природы регионального значения «Истоки реки Б. Вязовка»

Дата создания: 28.12.1989.

### Нормативная основа функционирования ООПТ:

Решение Исполнительного Комитета Куйбышевского областного Совета народных депутатов от 28.12.1989 № 481 «Об отнесении природных объектов к государственным памятникам природы местного значения».

Постановление Правительства Самарской области от 23.12.2009 № 722 «Об утверждении Положений об особо охраняемых природных территориях регионального значения».

Постановление Правительства Самарской области от 13.09.2013 № 478 «О внесении изменений в постановление Правительства Самарской области от 31.12.2009 № 722 «Об утверждении положений о памятниках природы регионального значения».

**Расположен** в границах сельского поселения Волчанка, примыкает к южной и западной части п. Дубовка.

**Перечень основных объектов охраны:** долина малого водотока, байрачные и колковые леса, фрагменты

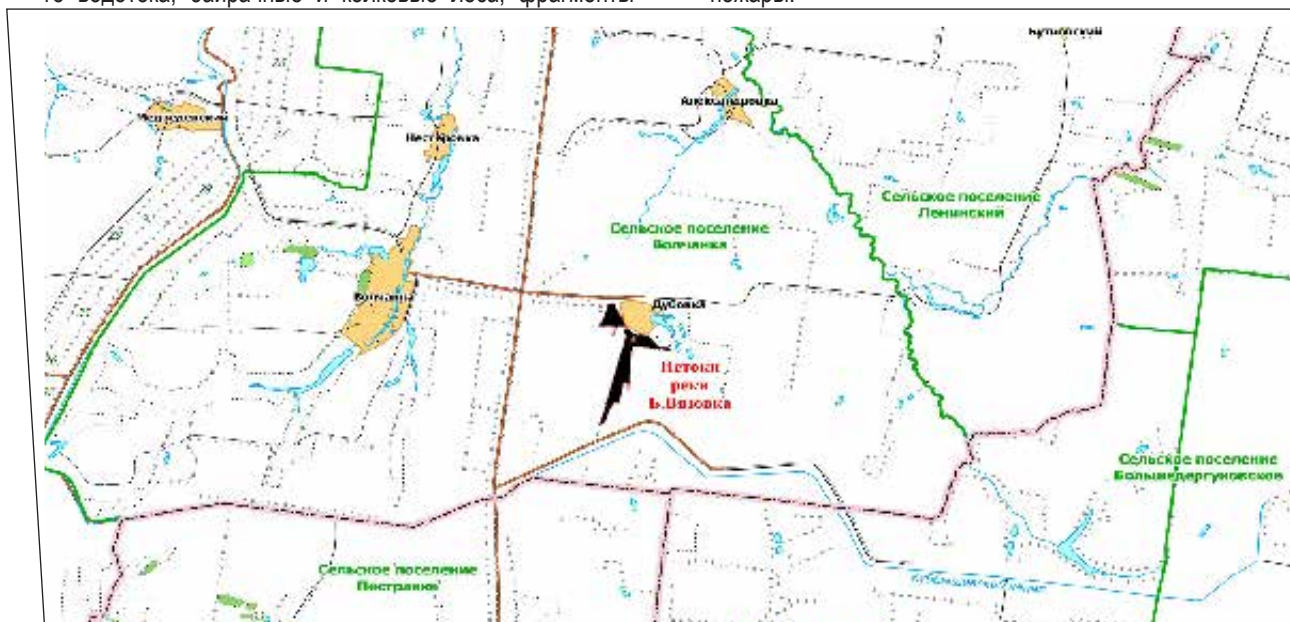
степной растительности; места обитания видов растений и животных, занесенных в Красную книгу Самарской области: рябчик русский, тюльпан Биберштейна, касатик низкий, желтоцвет волжский, прострел раскрытый, астрагал волжский.

### Природные особенности ООПТ:

Растительность урочища разнообразна: от прибрежно-водной и лугово-болотной до степной. Прибрежно-водные сообщества занимают днище и нижние участки склонов балки, в них доминируют рогозы, тростники, горец земноводный, жерушник болотный. Несколько дальше от водотока располагаются луговые сообщества с доминированием лисохвоста лугового, костреца безостого, клевера лугового и ползучего, пырея ползучего. Верхние части склонов балки заняты разнотравно-типчаковыми и разнотравно-ковыльными степями. Балка в устьевой части перегороджена дамбой, в результате образовался пруд.

**Общая площадь ООПТ: 94,6 га.**

**Негативное воздействие на ООПТ (факторы и угрозы):** выпас скота, изменение гидрологического режима, пожары.



**Земли в составе ООПТ:** земли сельскохозяйственного назначения.

**Общий режим охраны и использования ООПТ:**

1. На территории памятника природы запрещается (не допускается) деятельность, влекущая за собой нарушение сохранности памятника природы, в частности:

- проведение рубок лесных насаждений, за исключением случаев, указанных в пункте 2. настоящего положения;
- заготовка гражданами древесины для собственных нужд;
- распашка земель и иные агротехнические и лесохозяйственные работы, связанные с нарушением целостности почвенного покрова;
- строительство и эксплуатация хозяйственных и жилых объектов, строительство зданий и сооружений, строительство магистральных автомобильных дорог, временных дорог, железных дорог, трубопроводов, линий электропередачи и других линий коммуникаций;
- устройство свалок, складирование и захоронение отходов;
- мелиоративные работы, гидростроительство, зарегулирование стока;
- размещение летних лагерей скота, летних доек, мест водопоя скота;
- выпас мелкого рогатого скота;
- промысловая, любительская и спортивная охота, а также размещение и строительство охотохозяйственных объектов;
- заготовка недревесных лесных ресурсов, пищевых лесных ресурсов и сбор лекарственных растений, за исключением случаев, указанных в пункте 2;
- осуществление деятельности по выращиванию лесных плодовых, ягодных, декоративных растений, лекарственных растений, создание лесных плантаций и их эксплуатация;
- использование токсичных химических препаратов для охраны и защиты лесов и сельскохозяйственных угодий;
- складирование, хранение, перевалка, уничтожение пестицидов, агрохимикатов, химических препаратов иного назначения и горюче-смазочных материалов;
- разведка и добыча полезных ископаемых;
- сжигание порубочных остатков, пожнивных остатков на полях;
- передвижение транспорта вне дорог, за исключением передвижения, необходимого для обеспечения установленного режима памятника природы.

2. На территории памятника природы разрешаются при условии ненанесения ущерба охраняемым природным комплексам:

- свободное посещение территории гражданами;
- сбор гражданами для собственных нужд недревесных лесных ресурсов, пищевых лесных ресурсов, лекарственных растений;
- сенокосение и вывоз сена колесным транспортом;
- пчеловодство;
- санитарные рубки в лесных насаждениях в рамках санитарно-оздоровительных мероприятий, мероприятий по локализации и ликвидации очагов вредных организмов в лесных насаждениях в случаях, когда рассчитанный ущерб охраняемым природным комплексам от применения этих мероприятий ниже рассчитанного ущерба охраняемым природным комплексам от болезней или вредителей леса, при выполнении следующих требований:
  - а) *сохранение подроста, приоритетного оставления отдельных деревьев, их групп и куртин, имеющих особое значение для поддержания биологического разнообразия территории памятника природы;*
  - б) *проведение предварительного обследования отведенного в рубку участка леса для выявления отдельных деревьев, их групп и куртин, имеющих особое значение для поддержания биологического разнообразия территории памятника природы;*
  - в) *трелевка только колесным транспортом;*
- деятельность по охране лесов от пожаров.
- использование в охотничьем хозяйстве территории памятника природы в качестве воспроизводственного участка;
- применение нетоксичных средств борьбы с вредителями сельского и лесного хозяйства (феромонов, энтомофагов) в случае, когда рассчитанный ущерб охраняемым природным комплексам от применения этих средств ниже рассчитанного ущерба охраняемым природным комплексам от болезней или вредителей лесного и сельского хозяйства, при выполнении следующих требований:
  - а) *обработка только наземным методом;*
  - б) *проведение всех подготовительных операций за пределами территории памятника природы;*
- проведение биотехнических мероприятий, направленных на поддержание и увеличение численности отдельных видов животных;
- устройство экологических троп, проведение образовательных мероприятий.

Кадастровое дело № 167

## Памятник природы регионального значения «Истоки реки Чагры»

Дата создания: 28.12.1989.

### Нормативная основа функционирования ООПТ:

Решение Исполнительного Комитета Куйбышевского областного Совета народных депутатов от 28.12.1989 № 481 «Об отнесении природных объектов к государственным памятникам природы местного значения».

Постановление Правительства Самарской области от 23.12.2009 № 722 «Об утверждении Положений об особо охраняемых природных территориях регионального значения».

Постановление Правительства Самарской области от 13.09.2013 № 478 «О внесении изменений в постановление Правительства Самарской области от 31.12.2009 № 722 «Об утверждении положений о памятниках природы регионального значения».

Общая площадь ООПТ: 58,6 га.

Расположен в границах сельского поселения Алексеевский, в 3-х км северо-западнее п. Алексеевский.

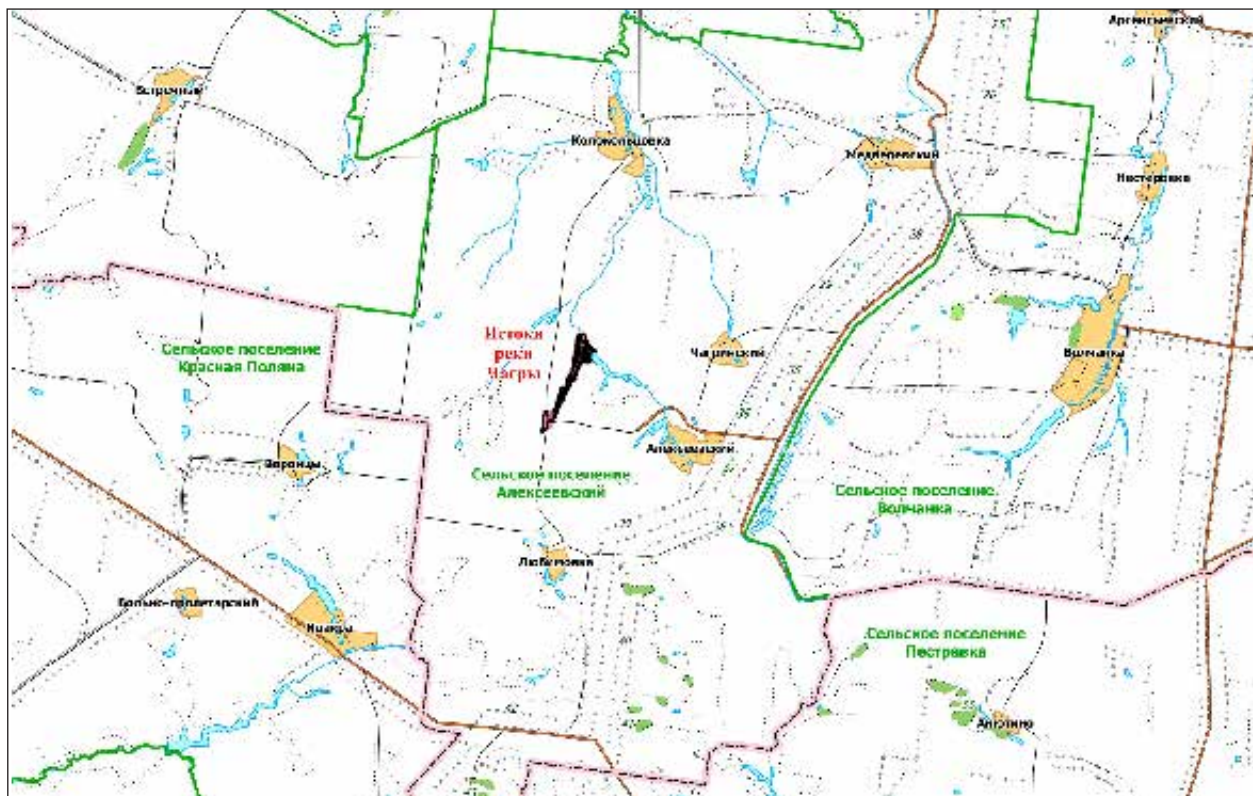
**Перечень основных объектов охраны:** долина малого водотока, байрачные и колковые леса, фрагменты степной растительности; места обитания видов растений и животных, занесенных в Красную книгу Самарской области: рябчик русский, тюльпан Биберштейна, касатик низкий, желтоцвет волжский, прострел раскрытый, астрагал волжский.

### Природные особенности ООПТ:

Истоки р. Чагры располагаются в одном из оврагов сыртовой возвышенности. Высоты окружающих сыртов достигают 160 м над у. м., общий перепад высот в границах памятника природы около 30 м. Долина перегорожена земляной дамбой, образовался пруд. Вдоль русла произрастает группы осокорей, а также ива и ольха. По склонам балки и на плакорах распространены разнотравно-типчаковые, разнотравно-типчаково-ковыльные и разнотравно-ковыльные степи.

**Негативное воздействие на ООПТ (факторы и угрозы):** выпас скота, зарегулирование стока, пожары.

**Земли в составе ООПТ:** земли сельскохозяйственного назначения.





**Общий режим охраны и использования ООПТ:**

Режим особой охраны памятника природы полностью соответствует приведенному в

Кадастровом деле №166 Памятник природы регионального значения «Истоки реки Б.Вязовка».

Кадастровое дело № 168

**Памятник природы  
регионального значения  
«Прибайкальская настоящая степь»**

Дата создания: 28.12.1989.

**Нормативная основа функционирования ООПТ:**

Решение Исполнительного Комитета Куйбышевского областного Совета народных депутатов от 28.12.1989 № 481 «Об отнесении природных объектов к государственным памятникам природы местного значения».

Постановление Правительства Самарской области от 23.12.2009 № 722 «Об утверждении Положений об особо охраняемых природных территориях регионального значения».

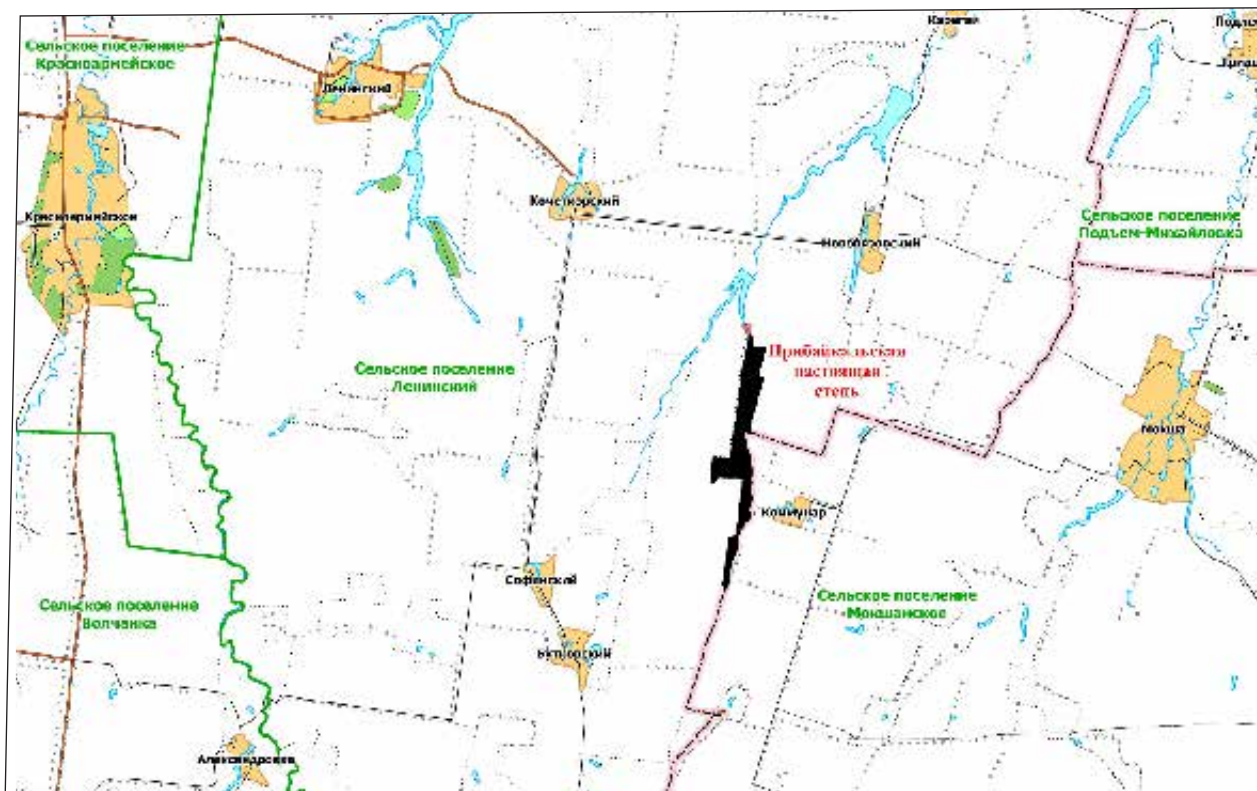
Постановление Правительства Самарской области от 13.09.2013 № 478 «О внесении изменений в постановление Правительства Самарской области от 31.12.2009

№ 722 «Об утверждении положений о памятниках природы регионального значения».

Общая площадь ООПТ: 188,8 га.

**Расположен** в границах сельского поселения Ленинский, 4 км северо-восточнее п. Бутковский и 2,8 км юго-западнее п. Новая Вязовка.

**Перечень основных объектов охраны:** долина малого водотока, фрагменты степной растительности; места обитания видов растений и животных, занесенных в Красную книгу Самарской области: рябчик русский, тюльпан Биберштейна, ковыль перистый, желтоцвет волжский, клоповник воронцелистный, прострел раскрытый, астрагал волжский, триния щетиноволосая, смолоносица (ферула) каспийская, гвоздика узколепестная,



астрагал длинноножковый, солодка голая, смолоносица (ферула) татарская, головчатка уральская.

#### Природные особенности ООПТ:

Вытянутая с севера на юг балка, ограниченная распаханными водоразделами. Пологие склоны балки заняты разнотравно-ковыльной и разнотравно-типчаково-ковыльной степью. Днище оврага-балки сформировано временным водотоком, местами заполнено водой и заросло прибрежно-водной и луговой растительностью. Вдоль русла встречаются отдельные деревья и группы из нескольких деревьев ивы и ольхи.

**Негативное воздействие на ООПТ (факторы и угрозы):** рубки леса, выпас скота, пожары.

**Земли в составе ООПТ:** земли сельскохозяйственного назначения.

#### Общий режим охраны и использования ООПТ:

Режим особой охраны памятника природы полностью соответствует приведенному в Кадастровом деле №166 Памятник природы регионального значения «Истоки реки Б.Вязовка».

Кадастровое дело № 169

### Памятник природы регионального значения «Урочище Родники»

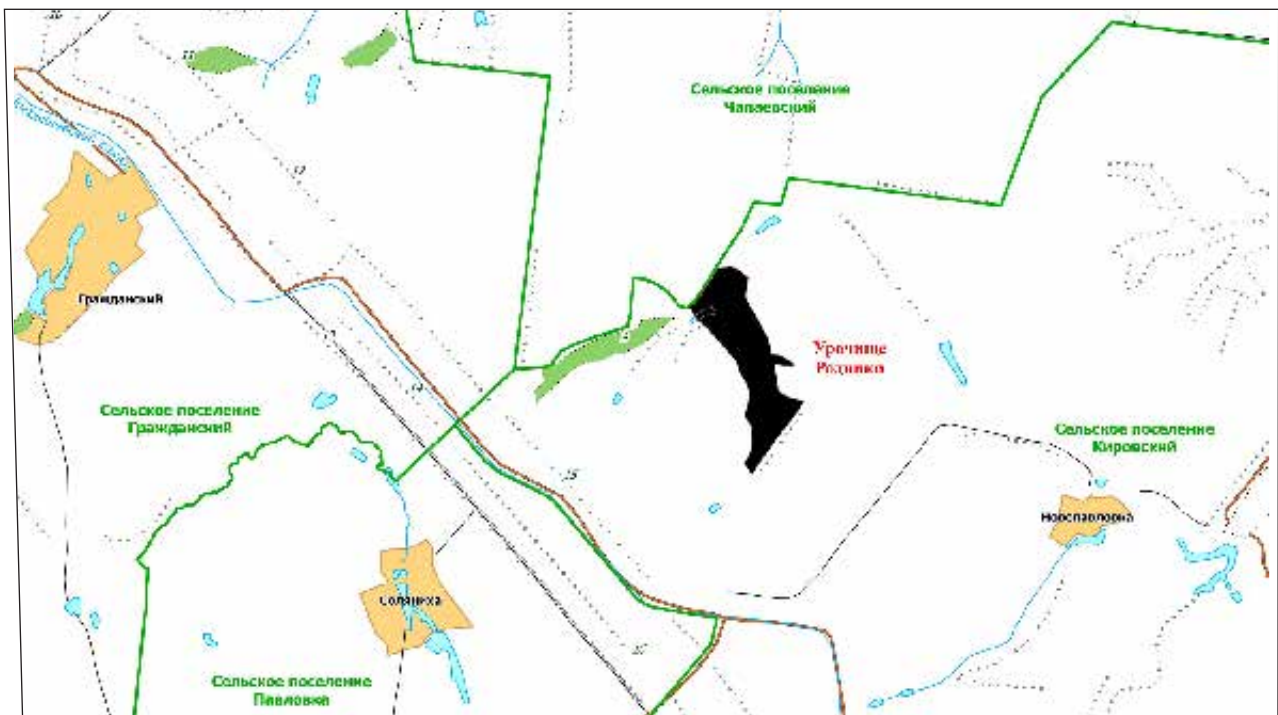
**Дата создания:** 28.12.1989.

#### Нормативная основа функционирования ООПТ

Решение Исполнительного Комитета Куйбышевского областного Совета народных депутатов от 28.12.1989 № 481 «Об отнесении природных объектов к государственным памятникам природы местного значения».

Постановление Правительства Самарской области от 23.12.2009 № 722 «Об утверждении Положений об особо охраняемых природных территориях регионального значения».

Постановление Правительства Самарской области от 13.09.2013 № 478 «О внесении изменений в постановление Правительства Самарской области от 31.12.2009 № 722 «Об утверждении положений о памятниках природы регионального значения».



**Общая площадь ООПТ: 110,6 га.**

**Расположен** в границах сельского поселения Кировский, 5,0 км восточнее п. Гражданский и 3,7 км северо-западнее п. Новопавловка.

**Перечень основных объектов охраны:** древостой старше 50–60 лет, участки степной растительности; места обитания видов растений и животных, занесенных в Красную книгу Самарской области: тюльпан Биберштейна, желтоцвет волжский, прострел раскрытый, астрагал волжский, астрагал длинноножковый, астрагал Гельма, смолоносица (ферула) каспийская, триния щетиноволосая, пушистоспайник длиннолистный, палимбия тургайская.

**Природные особенности ООПТ:**

Один из истоков овра. Сивануриха. Степная балка, сухие плакоры заняты разнотравно-ковыльной степью, по склонам распространена петрофитная степная растительность, а по днищу, вдоль временного водотока — влажная луговая. Часть территории занята байрачным

лесом, в древостое которого доминирует осина, единично встречается береза, по опушкам обилён клён татарский и кустарники: шиповник майский, бересклет бородавчатый, жимолость лесная, терн, боярышник кроваво-красный, спирея городчатая, миндаль низкий. Видовой состав травяного яруса сформирован луговым разнотравьем с участием степных видов.

**Негативное воздействие на ООПТ (факторы и угрозы):** выпас скота, рубки леса, пожары.

**Земли в составе ООПТ:** земли сельскохозяйственного назначения.

**Общий режим охраны и использования ООПТ:**

Режим особой охраны памятника природы полностью соответствует приведенному в Кадастровом деле №166 Памятник природы регионального значения «Истоки реки Б.Вязовка».

Кадастровое дело № 170

**Памятник природы регионального значения «Усадьба А. А. Бострома»**

**Дата создания:** 28.12.1989.

**Нормативная основа функционирования ООПТ**

Постановление Правительства Самарской области от 23.12.2009 № 722 «Об утверждении Положений об особо охраняемых природных территориях регионального значения».

Постановление Правительства Самарской области от 13.09.2013 № 478 «О внесении изменений в постановление Правительства Самарской области от 31.12.2009 № 722 «Об утверждении положений о памятниках природы регионального значения».

**Общая площадь ООПТ: 3,7 га.**

**Расположен** в границах сельского поселения Павловка, на южной окраине села Павловка.

**Перечень основных объектов охраны:** культурно-ландшафтный природный комплекс, бывшая усадьба А. А. Бострома — отчима известного писателя А. Н. Толстого, родина последнего.

**Негативное воздействие на ООПТ (факторы и угрозы):** выпас скота, рубки леса, пожары.

**Земли в составе ООПТ:** земли сельскохозяйственного назначения.

**Природные особенности ООПТ:**

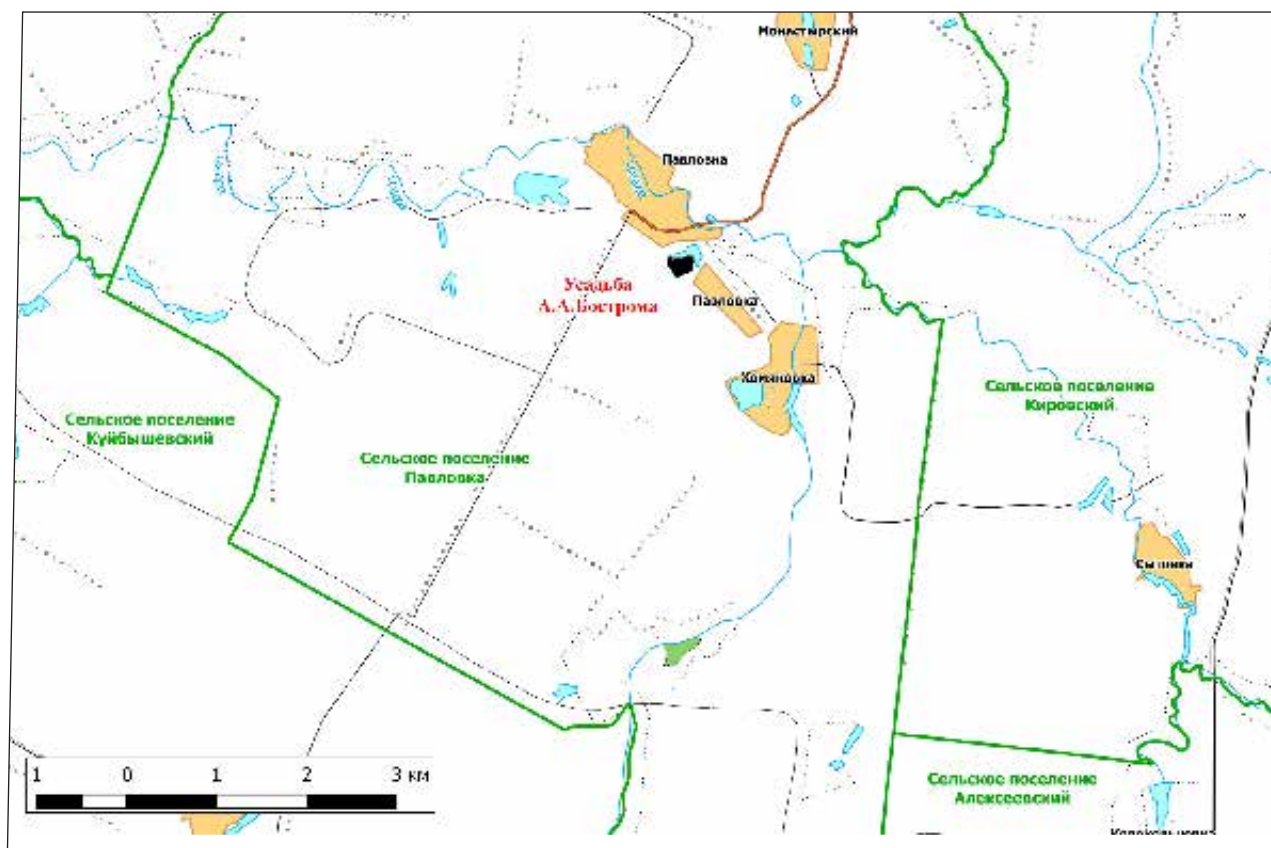
В настоящее время представляет собой культурный ландшафт — парк естественного происхождения из вяза гладкого, клена татарского и осины. В кустарниковом ярусе — крушина слабительная, жимолость татарская, сирень и посадки акации желтой. Вокруг пруда, примыкающего к территории памятника природы, расселились ивы и тополя; мелководье заросло тростником и рогозом узколистным, а на окружающем водоеме доминирует мезофитное разнотравье — кострец безостый, пырей ползучий, короставник, подорожники, пижма обыкновенная.



**Общий режим охраны и использования ООПТ:**

Режим особой охраны памятника природы полностью соответствует приведенному в

Кадастровом деле №166 Памятник природы регионального значения «Истоки реки Б.Вязовка».



# КРАСНОЯРСКИЙ РАЙОН

Кадастровое дело № 199

## Памятник природы регионального значения «Гора Красная»

Дата создания: 22.04.1993.

### Нормативная основа функционирования ООПТ

Постановление Администрации Самарской области от 22.04.1993 № 129 «Об отнесении природных объектов области к государственным памятникам природы».

Постановление Правительства Самарской области от 23.12.2009 № 722 «Об утверждении Положений об особо охраняемых природных территориях регионального значения».

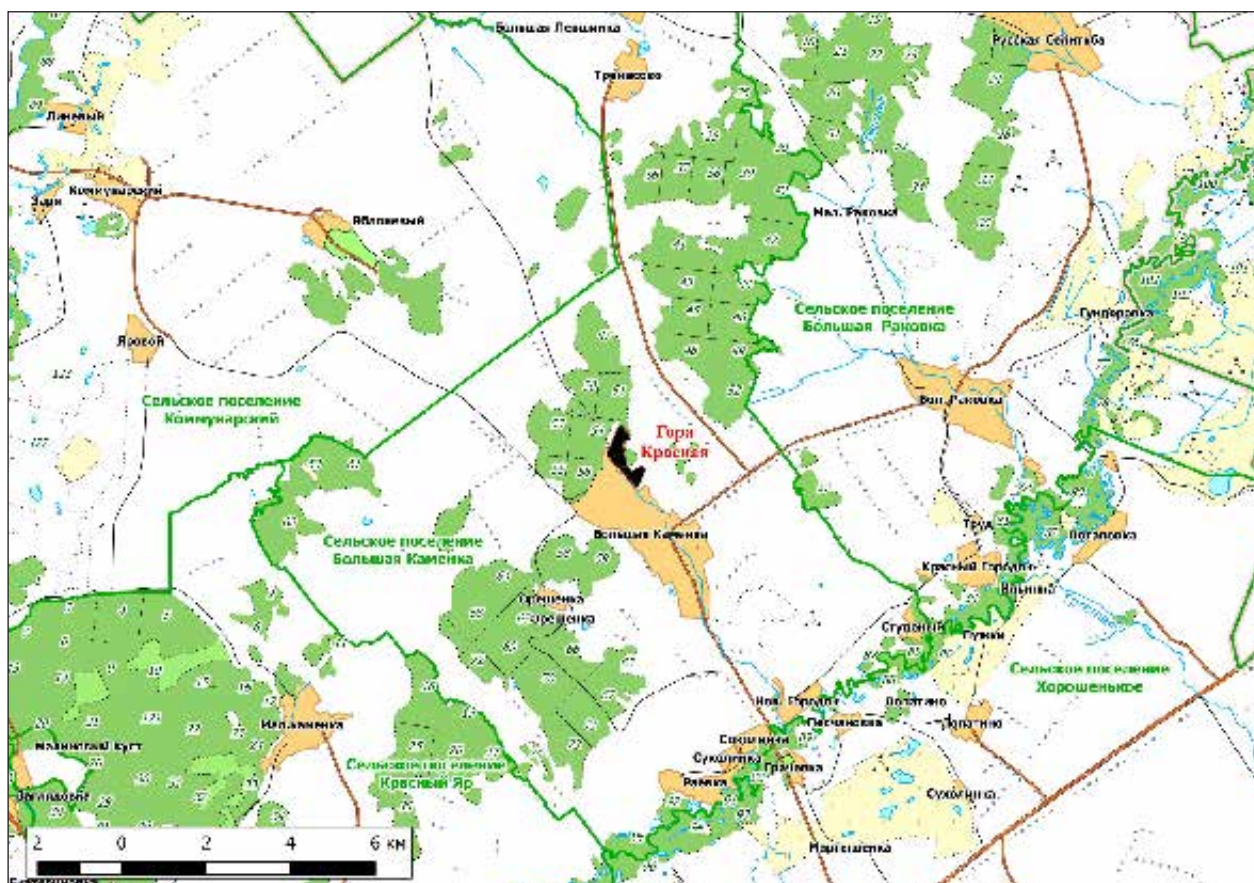
Постановление Правительства Самарской области от 13.09.2013 № 478 «О внесении изменений в постановление Правительства Самарской области от 31.12.2009

№ 722 «Об утверждении положений о памятниках природы регионального значения».

Общая площадь ООПТ: 45,1 га.

Расположен в границах сельского поселения Большая Каменка, примыкает к восточной стороне с. Большая Каменка.

**Перечень основных объектов охраны:** хорошо сохранившиеся природные сообщества, близкие к естественному состоянию: каменистая, разнотравно-ковыльная степь; места обитания видов растений и животных, занесенных в Красную книгу Самарской области: ковыль перистый, пустынная Корина, желтоцвет весенний, астрагал Цингера, копеечник крупноцветковый, лен



желтый, истод сибирский, лазурник трехлопастной, скабиоза исетская, клаусия солнцелюбивая, астрагал Гельма, дремлик темно-красный, кизильник черноплодный, астрагал бороздчатый, астрагал рогоплодный, маточник (дудник) болотный; филлометра пустынная, пчела-плотник обыкновенная.

#### Природные особенности ООПТ:

Небольшой фрагмент массива Сокских яров — крутой эродированный склон одного из увалов правого коренного берега р. Сок, обрывающийся в долину р. Каменка. Относительный перепад высот достигает 50 м. Массив сложен верхнепермскими породами: чередующимися горизонтальными пластами верхнепермских красных глин, выходящих на дневную поверхность и белых известняковых пород, скрытых под ними.

Щебневатый, сильно эродированный склон занят петрофитными степными группировками, с участием копеечника крупноцветкового, лапчатки песчаной, ономы простейшей, астры альпийской, девясила шершавого, астрагала Цингера, скабиозы исетской, бедренца камнеломкового, льна желтого, Тимьяна башкирского. В ложбинах горы на склоне и на вершине сохранились небольшие группы дубов и степные кустарники, такие как кизильник черноплодный, бобовник низкий, дрок красильный. По кромке леса большую площадь занимает лазурник трехлопастной. Значительная часть склона не имеет растительности, наблюдается плоскостной смыв.

**Негативное воздействие на ООПТ (факторы и угрозы):** рекреация, рубки леса, пожары.

**Земли в составе ООПТ:** земли сельскохозяйственного назначения.

#### Общий режим охраны и использования ООПТ:

1. На территории памятника природы запрещается (не допускается) деятельность, влекущая за собой нарушение сохранности памятника природы, в частности:

- проведение рубок лесных насаждений, за исключением случаев, указанных в пункте 2. настоящего положения;
- заготовка гражданами древесины для собственных нужд;
- распашка земель и иные агротехнические и лесохозяйственные работы, связанные с нарушением целостности почвенного покрова;
- строительство и эксплуатация хозяйственных и жилых объектов, строительство зданий и сооружений, строительство магистральных автомобильных дорог, временных дорог, железных дорог, трубопроводов, линий электропередачи и других линий коммуникаций;

- устройство свалок, складирование и захоронение отходов;
- мелиоративные работы, гидростроительство, регулирование стока;
- размещение летних лагерей скота, летних доек, мест водопоя скота;
- выпас мелкого рогатого скота;
- промысловая, любительская и спортивная охота, а также размещение и строительство охотохозяйственных объектов;
- заготовка недревесных лесных ресурсов, пищевых лесных ресурсов и сбор лекарственных растений, за исключением случаев, указанных в пункте 2;
- осуществление деятельности по выращиванию лесных плодовых, ягодных, декоративных растений, лекарственных растений, создание лесных плантаций и их эксплуатация;
- использование токсичных химических препаратов для охраны и защиты лесов и сельскохозяйственных угодий;
- складирование, хранение, перевалка, уничтожение пестицидов, агрохимикатов, химических препаратов иного назначения и горюче-смазочных материалов;
- разведка и добыча полезных ископаемых;
- сжигание порубочных остатков, пожнивных остатков на полях;
- передвижение транспорта вне дорог, за исключением передвижения, необходимого для обеспечения установленного режима памятника природы.

2. На территории памятника природы разрешаются при условии ненанесения ущерба охраняемым природным комплексам:

- свободное посещение территории гражданами;
- сбор гражданами для собственных нужд недревесных лесных ресурсов, пищевых лесных ресурсов, лекарственных растений;
- сенокошение и вывоз сена колесным транспортом;
- пчеловодство;
- санитарные рубки в лесных насаждениях в рамках санитарно-оздоровительных мероприятий, мероприятий по локализации и ликвидации очагов вредных организмов в лесных насаждениях в случаях, когда рассчитанный ущерб охраняемым природным комплексам от применения этих мероприятий ниже рассчитанного ущерба охраняемым природным комплексам от болезней или вредителей леса, при выполнении следующих требований:
  - а) *сохранение подроста, приоритетного оставления отдельных деревьев, их групп и куртин, имеющих особое значение для поддержания*



биологического разнообразия территории памятника природы;

- б) проведение предварительного обследования отведенного в рубку участка леса для выявления отдельных деревьев, их групп и куртин, имеющих особое значение для поддержания биологического разнообразия территории памятника природы;
- в) трелевка только колесным транспортом;
- деятельность по охране лесов от пожаров.
- использование в охотничьем хозяйстве территории памятника природы в качестве воспроизводственного участка;
- применение нетоксичных средств борьбы с вредителями сельского и лесного хозяйства (феромонов, энтомофагов) в случае, когда рассчитанный ущерб

охраняемым природным комплексам от применения этих средств ниже рассчитанного ущерба охраняемым природным комплексам от болезней или вредителей лесного и сельского хозяйства, при выполнении следующих требований:

- а) обработка только наземным методом;
- б) проведение всех подготовительных операций (хранение, перевалка химических препаратов) за пределами территории памятника природы;
- проведение биотехнических мероприятий, направленных на поддержание и увеличение численности отдельных видов животных;
- устройство экологических троп, проведение образовательных мероприятий.

Кадастровое дело № 200

## Памятник природы регионального значения «Гора Лысая»

Дата создания: 22.04.1993.

### Нормативная основа функционирования ООПТ:

Постановление Администрации Самарской области от 22.04.1993 № 129 «Об отнесении природных объектов области к государственным памятникам природы».

Постановление Правительства Самарской области от 23.12.2009 № 722 «Об утверждении Положений об особо охраняемых природных территориях регионального значения».

Постановление Правительства Самарской области от 13.09.2013 № 478 «О внесении изменений в постановление Правительства Самарской области от 31.12.2009 № 722 «Об утверждении положений о памятниках природы регионального значения».

Распоряжение Губернатора Самарской области от 27.12.2017 года № 789-р «О создании охранных зон памятников природы регионального значения».

**Общая площадь ООПТ: 268,2 га.**

**Площадь охранный зоны ООПТ: 544,46 га**

**Расположен** в границах сельского поселения Большая Раковка, 1 км к северу от с. Большая Раковка.

**Перечень основных объектов охраны:** хорошо сохранившиеся природные сообщества, близкие к естественному состоянию: каменистая, типчаково-ковыльная,

разнотравно-ковыльная степь; места обитания видов растений и животных, занесенных в Красную книгу Самарской области: тонконог жестколистный, ковыль перистый, ковыль Коржинского, клаусия солнцелюбивая, бурачек ленинский, астрагал Цингера, шаровница крапчатая, скабиоза исетская, хвойник двухколосковый, остролодочник яркоцветный, желтоцвет весенний, кизильник черноплодный, астрагал бороздчатый, астрагал рогоплодный, копеечник Разумовского, истод сибирский, наголоватка Ледебуря; филлометра пустынная, гадюка восточная степная, или гадюка Ренарда.

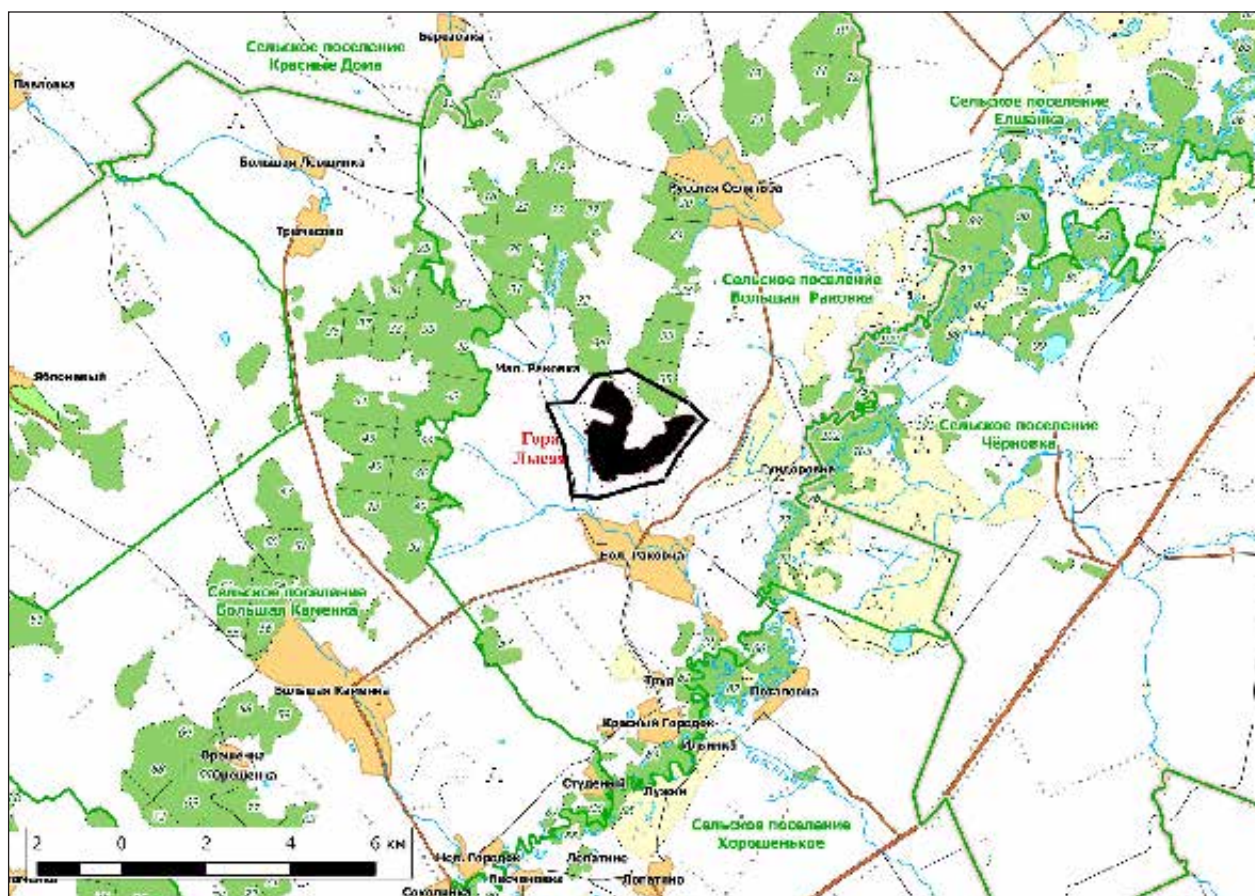
### Природные особенности ООПТ:

Фрагмент Сокских яров — круто спускающиеся в долину р. Сок увалы правого коренного берега. Относительный перепад высот достигает 140 м. В границы памятника природы входит небольшой фрагмент водораздельного плато, бровка плато, переходящая в крутой склон, который составляет большую часть памятника природы, и часть выпадающего подножия склона.

Массив сложен верхнепермскими породами — чередующимися горизонтальными пластами верхнепермских красных глин, выходящих на дневную поверхность и белых известняковых пород скрытых под ними.

Весь склон изрезан оврагами, достигающими у подножия максимальной глубины 2,5–3 м. Наиболее крутые участки склона не имеют сплошного растительного покрова, наблюдается плоскостной смыв и обнажение красноцветных глин и мергелей.

На склонах распространены различные варианты степней: каменистая, разнотравно-ковыльная, разнотравно-типчаковая. Наиболее сухие варианты петрофитной



степи представлены в верхней трети склона южной экспозиции. На бровке водораздела и у подножия склона ковыльные и типчаковые ассоциации дополняются луговым разнотравьем.

**Негативное воздействие на ООПТ (факторы и угрозы):** рекреация, пожары. На водоразделе памятник граничит с залежью. Центральную часть склона с севера на юг пересекает дорога, которая вызывает дополнительную эрозию.

**Земли в составе ООПТ:** земли сельскохозяйственного назначения.

**Общий режим охраны и использования ООПТ:**

1. На территории памятника природы запрещается (не допускается) деятельность, влекущая за собой нарушение сохранности памятника природы, в частности:

- распашка земель и иные агротехнические и лесохозяйственные работы, связанные с нарушением целостности почвенного покрова;
- строительство и эксплуатация хозяйственных и жилых объектов, строительство зданий и сооружений, строительство магистральных автомобильных дорог,

временных дорог, железных дорог, трубопроводов, линий электропередачи и других линий коммуникаций;

- устройство свалок, складирование и захоронение отходов;
- мелиоративные работы, гидростроительство, регулирование стока;
- размещение летних лагерей скота, летних доек, мест водопоя скота;
- выпас мелкого рогатого скота;
- промысловая, любительская и спортивная охота, а также размещение и строительство охотохозяйственных объектов;
- заготовка недревесных лесных ресурсов, пищевых лесных ресурсов и сбор лекарственных растений, за исключением случаев, указанных в пункте 2;
- осуществление деятельности по выращиванию лесных плодовых, ягодных, декоративных растений, лекарственных растений, создание лесных плантаций и их эксплуатация;
- использование токсичных химических препаратов для охраны и защиты лесов и сельскохозяйственных угодий;
- складирование, хранение, перевалка, уничтожение пестицидов, агрохимикатов, химических препаратов иного назначения и горюче-смазочных материалов;

- разведка и добыча полезных ископаемых;
- сжигание порубочных остатков, пожнивных остатков на полях;
- передвижение транспорта вне дорог, за исключением передвижения, необходимого для обеспечения установленного режима памятника природы.

2. На территории памятника природы разрешаются при условии ненанесения ущерба охраняемым природным комплексам:

- свободное посещение территории гражданами;
- сбор гражданами для собственных нужд недревесных лесных ресурсов, пищевых лесных ресурсов, лекарственных растений;
- сенокосение и вывоз сена колесным транспортом;
- пчеловодство;
- использование в охотничьем хозяйстве территории памятника природы в качестве воспроизводственного участка;
- применение нетоксичных средств борьбы с вредителями сельского и лесного хозяйства (феромонов, энтомофагов) в случае, когда рассчитанный ущерб охраняемым природным комплексам от применения этих средств ниже рассчитанного ущерба охраняемым природным комплексам от болезней или вредителей лесного и сельского хозяйства, при выполнении следующих требований:
  - а) *обработка только наземным методом;*
  - б) *проведение всех подготовительных операций (хранение, перевалка химических препаратов) за пределами территории памятника природы;*
- проведение биотехнических мероприятий, направленных на поддержание и увеличение численности отдельных видов животных;
- устройство экологических троп, проведение образовательных мероприятий.

3. На территории охранной зоны памятника природы запрещается (не допускается) деятельность, влекущая

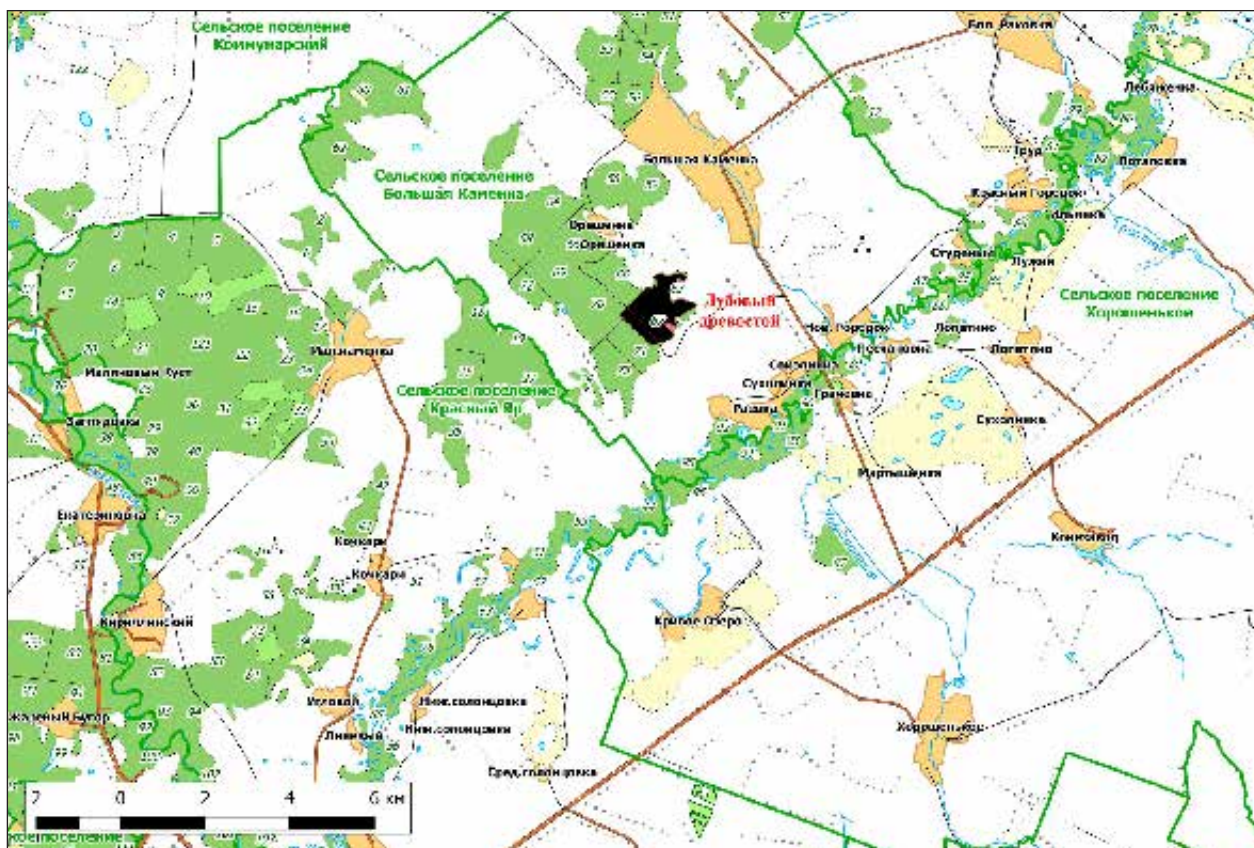
за собой нарушение сохранности памятника природы, в частности:

- строительство и эксплуатация хозяйственных и жилых объектов, строительство зданий и сооружений, возведение временных строений и сооружений, строительство магистральных автомобильных дорог, временных дорог, железных дорог, трубопроводов, линий электропередачи и других коммуникаций;
- устройство свалок, складирование и захоронение отходов;
- использование токсичных химических препаратов для охраны и защиты лесов и сельскохозяйственных угодий;
- складирование, хранение, перевалка, уничтожение пестицидов, агрохимикатов, химических препаратов иного назначения и горюче-смазочных материалов;
- разведка и добыча полезных ископаемых;
- мелиоративные работы, гидростроительство, зарегулирование стока.

4. На территории охранной зоны памятника природы разрешаются:

- проведение сельскохозяйственных работ, выпас скота, сенокосение;
- свободное посещение гражданами;
- сбор гражданами для собственных нужд лекарственных растений;
- функционирование, обслуживание, ремонт и реконструкция трубопроводов, линий электропередачи и других линейных объектов, введенных в эксплуатацию до утверждения границ и режима охранной зоны;
- пчеловодство;
- применение нетоксичных средств борьбы с вредителями сельского и лесного хозяйства (феромонов, энтомофагов);
- проведение биотехнических мероприятий, направленных на поддержание и увеличение численности отдельных видов животных.





Кадастровое дело № 17

## Памятник природы регионального значения «Дубовый древостой»

Дата создания: 25.09.1967.

### Нормативная основа функционирования ООПТ:

Решение исполнительного комитета Куйбышевского областного Совета депутатов трудящихся от 25.09.1967 № 566 «Об охране природы типичных ландшафтов и памятников природы в области».

Постановление Правительства Самарской области от 16.12.2013 № 768 «Об утверждении положений об особо охраняемых природных территориях регионального значения».

Общая площадь ООПТ: 150,87 га.

Расположен в границах сельского поселения Большая Каменка, 1,3 км на юго-запад от с. Большая Каменка.

**Перечень основных объектов охраны:** хорошо сохранившиеся природные сообщества, близкие к естественному состоянию: старовозрастный широколиственный лес; места обитания видов растений и животных, занесенных

в Красную книгу Самарской области: прострел раскрытый, желтоцвет весенний; совка сплюшка.

### Природные особенности ООПТ:

Участок широколиственного леса на пологом материковом склоне Сокских яров. Древостой из дуба черешчатого с примесью березы, часто встречаются клен остролистный, вяз обыкновенный, липа мелколистная. Старовозрастных деревьев немного, преобладают порослевые насаждения, отмечается обильное возобновление древесных пород. При загущенном древостое травяной покров почти не развит, а при разреженном — достаточно плотен. Южная часть памятника природы имеет относительно более сложный рельеф: две лоцины открываются своим устьем в долину р. Сок.

**Негативное воздействие на ООПТ (факторы и угрозы):** рубки леса, пожары.

**Земли в составе ООПТ:** земли лесного фонда. Красноярское лесничество, Большекаменское участковое лесничество, кв. 63, 66–67, 70–71.

**Общий режим охраны и использования ООПТ:**

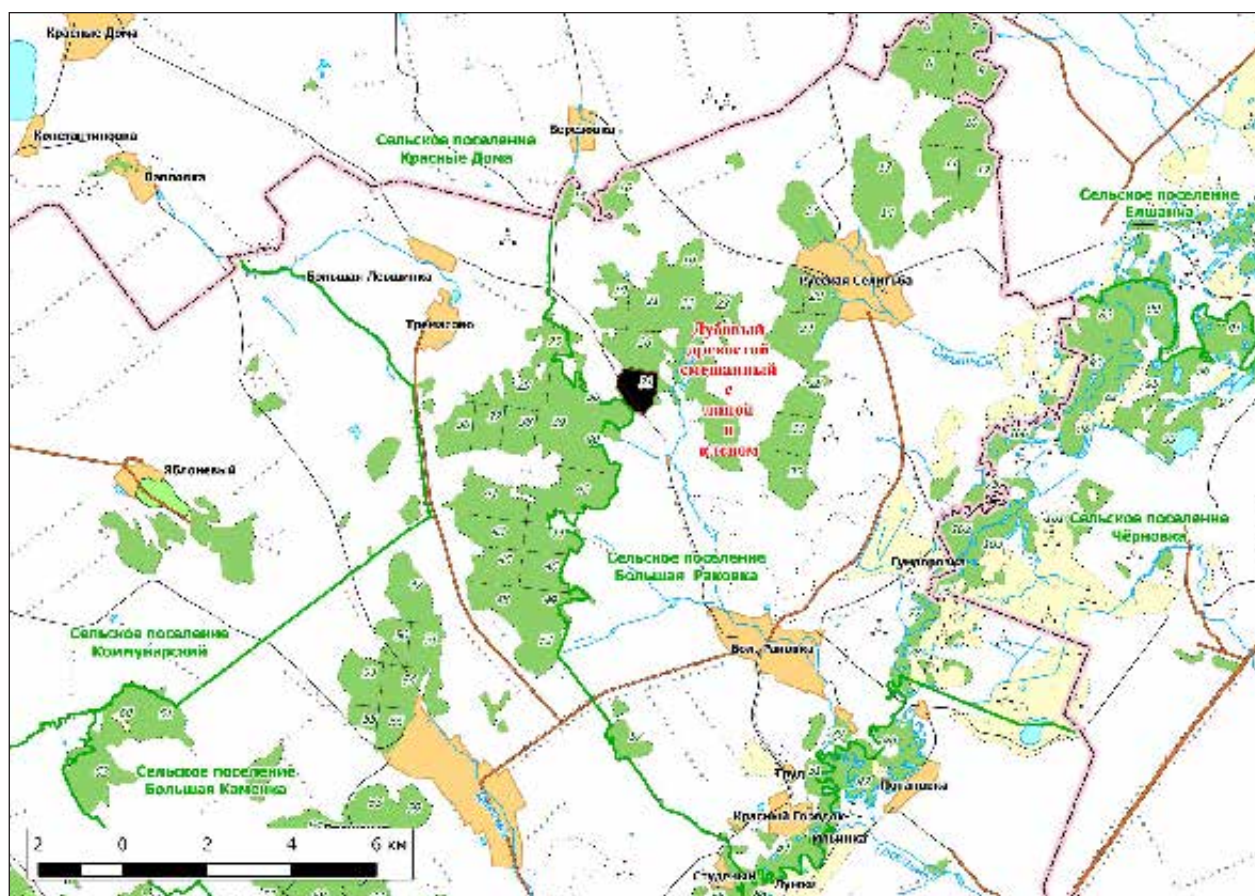
1. На территории памятника природы запрещается (не допускается) деятельность, влекущая за собой нарушение сохранности памятника природы, в частности:

- проведение рубок лесных насаждений, за исключением случаев, указанных в пункте 2 настоящего Положения;
- заготовка гражданами древесины для собственных нужд;
- распашка земель и иные агротехнические и лесохозяйственные работы, связанные с нарушением целостности почвенного покрова;
- строительство и эксплуатация хозяйственных и жилых объектов, строительство зданий и сооружений, возведение временных строений и сооружений, строительство магистральных автомобильных дорог, временных дорог, железных дорог, трубопроводов, линий электропередачи и других коммуникаций;
- устройство свалок, складирование и захоронение отходов;
- размещение летних лагерей скота, летних доек, мест водопоя скота;
- выпас скота;
- промысловая, любительская и спортивная охота с 1 апреля по 30 сентября;
- заготовка недревесных лесных ресурсов, пищевых лесных ресурсов и сбор лекарственных растений, за исключением случаев, указанных в пункте 2. настоящего Положения;
- осуществление деятельности по выращиванию лесных плодовых, ягодных, декоративных растений, лекарственных растений, создание лесных плантаций и их эксплуатация;
- использование токсичных химических препаратов для охраны и защиты лесов и сельскохозяйственных угодий;
- складирование, хранение, перевалка, уничтожение пестицидов, агрохимикатов, химических препаратов иного назначения и горюче-смазочных материалов;
- разведка и добыча полезных ископаемых;
- мелиоративные работы, гидростроительство, зарегулирование стока;
- сжигание порубочных остатков, пожнивных остатков;
- передвижение транспорта вне дорог, за исключением передвижения, необходимого для обеспечения установленного режима памятника природы.

2. На территории памятника природы разрешаются при условии ненанесения ущерба охраняемым природным комплексам:

- свободное посещение территории гражданами;
- сбор гражданами для собственных нужд недревесных лесных ресурсов, пищевых лесных ресурсов, лекарственных растений;
- сенокошение и вывоз сена колесным транспортом;
- пчеловодство;
- санитарные рубки в лесных насаждениях в рамках санитарно-оздоровительных мероприятий, мероприятий по локализации и ликвидации очагов вредных организмов в лесных насаждениях в случаях, когда рассчитанный ущерб охраняемым природным комплексам от применения этих мероприятий ниже рассчитанного ущерба охраняемым природным комплексам от болезней или вредителей леса, при выполнении следующих требований:
  - а) *сохранение подроста, приоритетное оставление отдельных деревьев, их групп и куртин, имеющих особое значение для поддержания биологического разнообразия территории памятника природы;*
  - б) *проведение предварительного обследования отдельного участка леса для выявления отдельных деревьев, их групп и куртин, имеющих особое значение для поддержания биологического разнообразия территории памятника природы;*
  - в) *трелевка только колесным транспортом;*
  - г) *применение безогневых способов очистки мест рубок от порубочных остатков;*
- применение нетоксичных средств борьбы с вредителями сельского и лесного хозяйства (феромонов, энтомофагов) в случае, когда рассчитанный ущерб охраняемым природным комплексам от применения этих средств ниже рассчитанного ущерба охраняемым природным комплексам от болезней или вредителей лесного и сельского хозяйства, при выполнении следующих требований:
  - а) *обработка только наземным методом;*
  - б) *проведение всех подготовительных операций (хранение, перевалка химических препаратов) за пределами территории памятника природы;*
- деятельность по охране лесов от пожаров;
- проведение биотехнических мероприятий, направленных на поддержание и увеличение численности отдельных видов животных





Кадастровое дело № 18

### Памятник природы регионального значения «Дубовый древостой смешанный с липой и кленом»

Дата создания: 25.09.1967.

#### Нормативная основа функционирования ООПТ:

Решение исполнительного комитета Куйбышевского областного Совета депутатов трудящихся от 25.09.1967 № 566 «Об охране природы типичных ландшафтов и памятников природы в области».

Постановление Правительства Самарской области от 16.12.2013 № 768 «Об утверждении положений об особо охраняемых природных территориях регионального значения».

Общая площадь ООПТ: 73,53 га.

Расположен в границах сельского поселения Большая Раковка, в 4-х км на юго-восток от с. Трехосово.

**Перечень основных объектов охраны:** хорошо сохранившиеся природные сообщества, близкие к естественному состоянию: старовозрастной широколиственный лес; места обитания видов растений и животных, занесенных в Красную книгу Самарской области: прострел раскрытый; совка сплюшка.

#### Природные особенности ООПТ:

Памятником природы является участок широколиственного леса на пологом материковом склоне Сокских яров. Древостой из дуба черешчатого с примесью березы, часто встречаются клен остролистный, вяз обыкновенный, липа мелколистная. Старовозрастных деревьев немного, преобладают порослевые насаждения, отмечается обильное возобновление древесных пород. Юго-восточная часть памятника природы более двадцати лет назад пройдена сплошными рубками, после которых древесный ярус сложен плотным средневозрастным древостоем из клена, осины, березы и вяза.



**Негативное воздействие на ООПТ (факторы и угрозы):** рубки леса, пожары.

**Земли в составе ООПТ:** земли лесного фонда. Красноярское лесничество, Большекаменское участковое лесничество, кв. 26, 31.

**Общий режим охраны и использования ООПТ:**

Режим особой охраны памятника природы полностью соответствует приведенному в Кадастровом деле №17 Памятник природы регионального значения «Дубовый древостой».

Кадастровое дело № 201

## Памятник природы регионального значения «Озеро Белое»

**Дата создания:** 22.04.1993.

**Нормативная основа функционирования ООПТ:**

Постановление Администрации Самарской области от 22.04.1993 № 129 «Об отнесении природных объектов области к государственным памятникам природы».

Постановление Правительства Самарской области от 23.12.2009 № 722 «Об утверждении Положений об особо охраняемых природных территориях регионального значения».

Постановление Правительства Самарской области от 13.09.2013 № 478 «О внесении изменений в постановление Правительства Самарской области от 31.12.2009

№ 722 «Об утверждении положений о памятниках природы регионального значения».

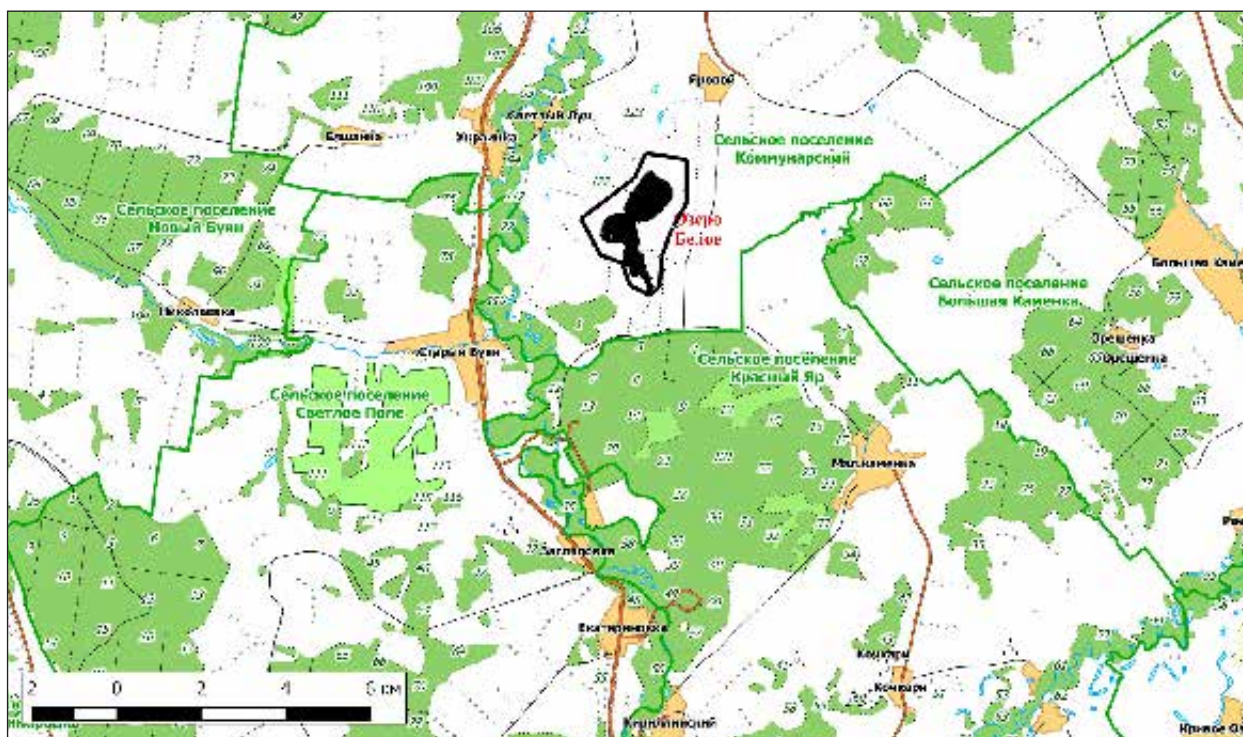
Распоряжение Губернатора Самарской области от 27.12.2017 года № 789-р «О создании охранных зон памятников природы регионального значения».

**Общая площадь ООПТ:** 119,7 га.

**Площадь охранной зоны ООПТ:** 335,92 га

**Расположен** в границах сельского поселения Коммунарский, 2,5 км юго-восточнее п. Украинка.

**Перечень основных объектов охраны:** хорошо сохранившиеся природные сообщества, близкие к естественному состоянию: лимнофильное сообщество,



водно-болотный комплекс, заболоченные луга; места обитания видов растений и животных, занесенных в Красную книгу Самарской области: кувшинка чисто-белая.

#### Природные особенности ООПТ:

Памятником природы является пойменное озеро, одна из стариц р. Кондурча. С севера и северо-востока береговая кромка озера слабо выражена, водная поверхность заросла макрофитами, постепенно, сильно заросшее озеро переходит в заболоченный луг, который переходит в обширный влажный луг, подтапливаемый в период паводка. Древесная растительность представлена отдельно стоящими ивами.

**Негативное воздействие на ООПТ (факторы и угрозы):** охота, пожары, выпас скота.

**Земли в составе ООПТ:** земли сельскохозяйственного назначения.

#### Общий режим охраны и использования ООПТ:

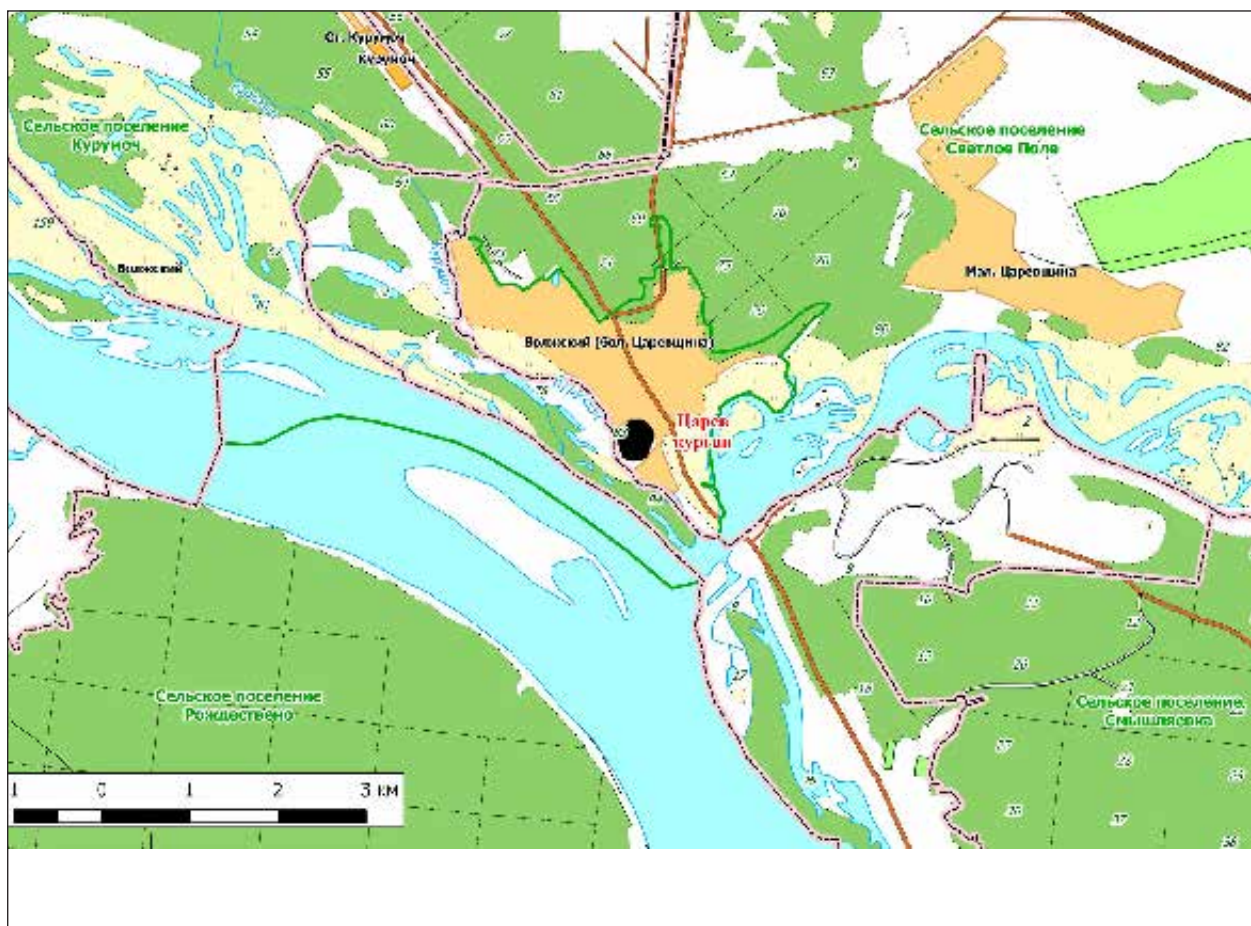
1. На территории памятника природы запрещается (не допускается) деятельность, влекущая за собой нарушение сохранности памятника природы, в частности:

- строительство и эксплуатация хозяйственных и жилых объектов, строительство зданий и сооружений,

- строительство магистральных автомобильных дорог, временных дорог, железных дорог, трубопроводов, линий электропередачи и других линий коммуникаций;
- устройство свалок, складирование и захоронение отходов;
- мелиоративные работы, гидростроительство, регулирование стока;
- промысловая, любительская и спортивная охота, а также размещение и строительство охотохозяйственных объектов;
- использование токсичных химических препаратов для охраны и защиты лесов и сельскохозяйственных угодий;
- складирование, хранение, перевалка, уничтожение пестицидов, агрохимикатов, химических препаратов иного назначения и горюче-смазочных материалов;
- разведка и добыча полезных ископаемых

2. На территории памятника природы разрешаются при условии ненанесения ущерба охраняемым природным комплексам:

- свободное посещение территории гражданами;
- сенокошение и вывоз сена колесным транспортом;
- применение нетоксичных средств борьбы с вредителями сельского и лесного хозяйства (феромонов, энтомофагов) в случае, когда рассчитанный ущерб



охраняемым природным комплексам от применения этих средств ниже рассчитанного ущерба охраняемым природным комплексам от болезней или вредителей лесного и сельского хозяйства, при выполнении следующих требований:

- а) обработка только наземным методом;
  - б) проведение всех подготовительных операций (хранение, перевалка химических препаратов) за пределами территории памятника природы;
- использование в охотничьем хозяйстве территории памятника природы в качестве воспроизводственного участка;
  - проведение биотехнических мероприятий, направленных на поддержание и увеличение численности отдельных видов животных;
  - устройство экологических троп, проведение образовательных мероприятий.

3. На территории охранной зоны памятника природы запрещается (не допускается) деятельность, влекущая за собой нарушение сохранности памятника природы, в частности:

- строительство и эксплуатация хозяйственных и жилых объектов, строительство зданий и сооружений, возведение временных строений и сооружений, строительство магистральных автомобильных дорог, временных дорог, железных дорог, трубопроводов, линий электропередачи и других коммуникаций;
- устройство свалок, складирование и захоронение отходов;

- использование токсичных химических препаратов для охраны и защиты лесов и сельскохозяйственных угодий;
- складирование, хранение, перевалка, уничтожение пестицидов, агрохимикатов, химических препаратов иного назначения и горюче-смазочных материалов;
- разведка и добыча полезных ископаемых;
- мелиоративные работы, гидростроительство, зарегулирование стока.

4. На территории охранной зоны памятника природы разрешаются:

- проведение сельскохозяйственных работ, выпас скота, сенокошение;
- свободное посещение гражданами;
- сбор гражданами для собственных нужд лекарственных растений;
- функционирование, обслуживание, ремонт и реконструкция трубопроводов, линий электропередачи и других линейных объектов, введенных в эксплуатацию до утверждения границ и режима охранной зоны;
- пчеловодство;
- применение нетоксичных средств борьбы с вредителями сельского и лесного хозяйства (феромонов, энтомофагов);
- проведение биотехнических мероприятий, направленных на поддержание и увеличение численности отдельных видов животных.

Кадастровое дело № 44

## Памятник природы регионального значения «Царев курган»

Дата создания: 19.04.1983.

### Нормативная основа функционирования ООПТ:

Решение президиума исполнительного комитета Куйбышевского областного Совета народных депутатов от 19.04.1983 № 6 «Об отнесении природных объектов области к государственным памятникам природы».

Постановление Правительства Самарской области от 23.12.2009 № 722 «Об утверждении Положений об особо охраняемых природных территориях регионального значения».

Постановление Правительства Самарской области от 13.09.2013 № 478 «О внесении изменений в постановление Правительства Самарской области от 31.12.2009

№ 722 «Об утверждении положений о памятниках природы регионального значения».

**Общая площадь ООПТ: 13,7 га.**

**Расположен** в границах городского поселения Волжский, с южной стороны поселка Волжский.

**Перечень основных объектов охраны:** геоморфологическое образование: «курган» — останец, отделенный от массива Жигулевских и Сокольных гор долиной р. Волга и р. Сок; восстановившиеся природные сообщества: каменистая степь, культуры хвойных и лиственных пород; места обитания видов растений и животных, занесенных в Красную книгу Самарской области: астрагал Цингера, ковыль перистый и красивейший, истод сибирский, дремлик темно-красный, клаусия солнцелюбивая, кизильник



черноплодный, лен уральский, валериана клубненосная; улома кулинарная.

#### **Природные особенности ООПТ:**

Куполообразный останец Жигулевско-Сокской горной системы. Сложен в основном теми же позднепалеозойскими известняками, что и Жигулевские горы, от которых он отделен долиной р. Волга. На кургане обнаружены разнообразные минералы (гипс, доломит, кальцит, кремь), горные породы (алевролиты, светлые красные глины, серые известняки, светлые кавернозные известняки, серые и бурые мергели, песчаники) и остатки ископаемой фауны (фораминиферы, брахиоподы, остракоды, кораллы). Искусственные обнажения появились на нем из-за изъятия части породы в качестве стройматериала. На обнажениях хорошо выражены геологические пласты. Растительность кургана представлена каменистой степью, а также искусственными древесно-кустарниковыми насаждениями, появившимися здесь в результате рекультивационных работ в 80-х годах прошлого века на насыпном грунте

Кадастровое дело № 130

### **Памятник природы регионального значения «Царевщинское озеро»**

**Дата создания:** 14.06.1989.

#### **Нормативная основа функционирования ООПТ:**

Решение Исполнительного комитета Куйбышевского областного Совета народных депутатов от 14.06.1989 № 201 «Об отнесении природных объектов области к государственным памятникам природы местного значения».

Постановление Правительства Самарской области от 23.12.2009 № 722 «Об утверждении Положений об особо охраняемых природных территориях регионального значения».

Постановление Правительства Самарской области от 13.09.2013 № 478 «О внесении изменений в постановление Правительства Самарской области от 31.12.2009 № 722 «Об утверждении положений о памятниках природы регионального значения».

**Общая площадь ООПТ:** 3,5 га.

**Расположен** в границах городского поселения Волжский, 0,3 км к юго-западу от поселка Волжский.

на месте бывших карьеров. Для рекультивации были использованы как лиственные (береза повислая, осина), так и хвойные (сосна обыкновенная, ель обыкновенная, лиственница европейская) породы. За исключением ели обыкновенной все породы достаточно хорошо развиваются в насаждениях. Каменистые степи сохранились только на наиболее трудодоступных крутых склонах. Повсеместно распространены сорные растения.

**Негативное воздействие на ООПТ (факторы и угрозы):** рекреация, пожары.

**Земли в составе ООПТ:** Земли лесного фонда. Красноярское лесничество, Большецаревщинское участковое лесничество, кв. 83.

#### **Общий режим охраны и использования ООПТ:**

Режим особой охраны памятника природы полностью соответствует приведенному в Кадастровом деле №199 Памятник природы регионального значения «Гора Красная».

**Перечень основных объектов охраны:** хорошо сохранившиеся природные сообщества, близкие к естественному состоянию: лимнофильное сообщество, водно-болотный комплекс, заболоченные луга; места обитания видов растений и животных, занесенных в Красную книгу Самарской области: кубышка желтая, сальвиния плавающая, риччия плавающая.

#### **Природные особенности ООПТ:**

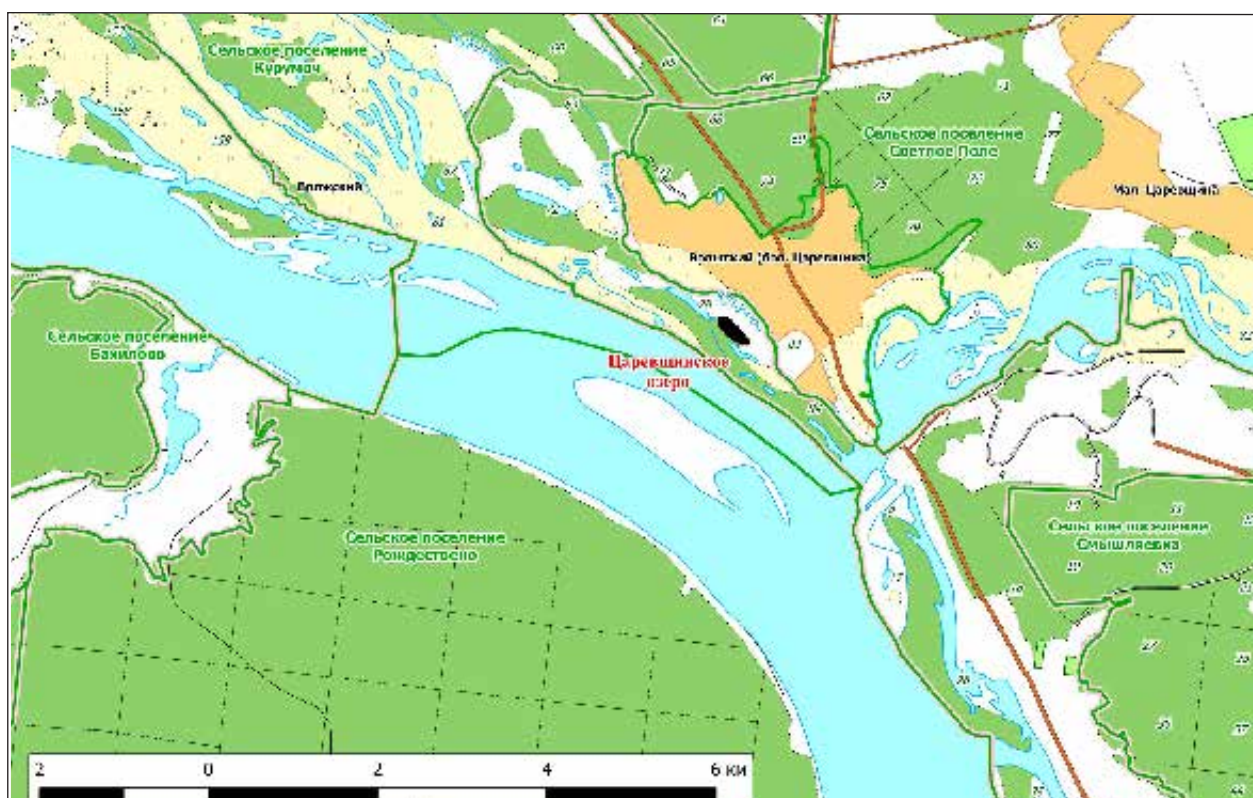
Пойменное озеро, старица на Волжской террасе. Вокруг памятника природы ведется активное строительство и прокладка коммуникаций. Озеро испытывает значительное сезонное рекреационное воздействие.

**Негативное воздействие на ООПТ (факторы и угрозы):** рекреация, строительство на сопредельных территориях.

**Земли в составе ООПТ:** земли лесного фонда. Красноярское лесничество, Большецаревщинское участковое лесничество, кв. 63.

#### **Общий режим охраны и использования ООПТ:**

1. На территории памятника природы запрещается (не допускается) деятельность, влекущая за собой нарушение сохранности памятника природы, в частности:



- свободное посещение территории гражданами;
- сенокошение и вывоз сена колесным транспортом;
- применение нетоксичных средств борьбы с вредителями сельского и лесного хозяйства (феромонов, энтомофагов) в случае, когда рассчитанный ущерб охраняемым природным комплексам от применения этих средств ниже рассчитанного ущерба охраняемым природным комплексам от болезней или вредителей лесного и сельского хозяйства, при выполнении следующих требований:

- а) обработка только наземным методом;
- б) проведение всех подготовительных операций (хранение, перевалка химических препаратов) за пределами территории памятника природы;
- проведение биотехнических мероприятий, направленных на поддержание и увеличение численности отдельных видов животных;
- устройство экологических троп, проведение образовательных мероприятий п.

Кадастровое дело № 131

### **Памятник природы регионального значения «Шиланские Генковские лесополосы»**

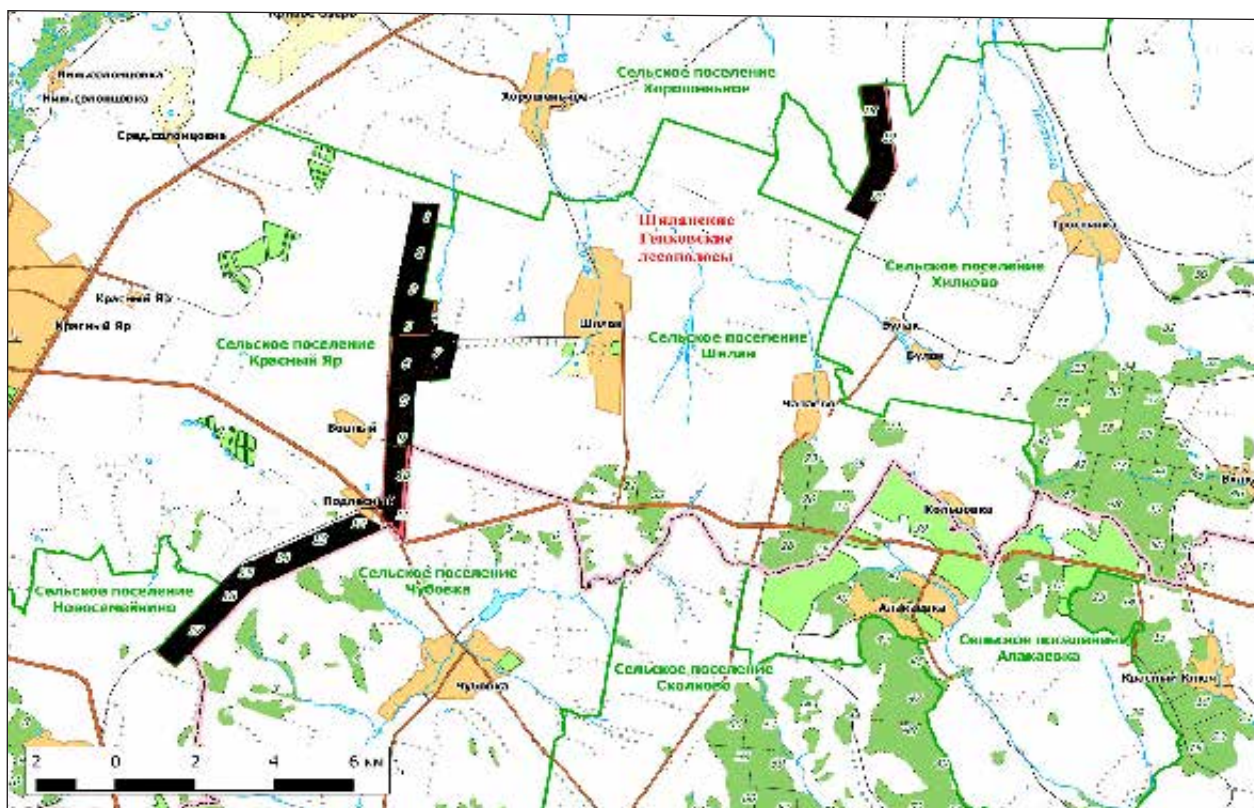
**Дата создания: 14.06.1989.**

#### **Нормативная основа функционирования ООПТ:**

Решение Исполнительного комитета Куйбышевского областного Совета народных депутатов от 14.06.1989 № 201 «Об отнесении природных объектов области к государственным памятникам природы местного значения».

Постановление Правительства Самарской области от 23.12.2009 № 722 «Об утверждении Положений об особо охраняемых природных территориях регионального значения».

Постановление Правительства Самарской области от 13.09.2013 № 478 «О внесении изменений в постановление Правительства Самарской области от 31.12.2009 № 722 «Об утверждении положений о памятниках природы регионального значения».



**Общая площадь ООПТ:** 1407,9 га.

**Расположен** в границах сельских поселений Красный Яр и Хилково, в 2-х км северо-восточнее с. Шилан, на территории лесных кварталов 18–20; в 1 км западнее с. Шилан, на территории лесных кварталов 1–11 и в 2-х км юго-восточнее с. Шилан, на территории лесных кварталов 12–17.

**Перечень основных объектов охраны:** лесные полосы, заложенные в начале XX века лесоводом Н. К. Генко; места обитания видов растений и животных, занесенных в Красную книгу Самарской области: прострел раскрытый; орел могильник, совка сплюшка.

**Природные особенности ООПТ:**

Широколиственная лесопосадка на водоразделе рек Сок и Падовка длиной 15,5 км и 3,7 км и шириной 640–700 м, направлена ломаной линией с севера на юг, а затем на юго-восток. Состоит из двух участков, больший из которых разделен в центральной части асфальтовой автодорогой.

Древостой из дуба черешчатого с примесью березы и сосны, часто встречаются клен остролистный, ясень

зеленый, вяз обыкновенный, липа мелколистная. Старовозрастных деревьев немного, преобладают порослевые насаждения, отмечается обильное возобновление древесных пород (0,4–1,0 м высотой).

**Негативное воздействие на ООПТ (факторы и угрозы):** рекреация, охота, пожары, присковые рубки дуба и сосны, вырубка сухостоя.

**Земли в составе ООПТ:** земли лесного фонда. Красноярское лесничество, Шиланское участковое лесничество, кв. 1–20.

**Общий режим охраны и использования ООПТ:**

Режим особой охраны памятника природы полностью соответствует приведенному в Кадастровом деле №199 Памятник природы регионального значения «Гора Красная».



# НЕФТЕГОРСКИЙ РАЙОН

Кадастровое дело № 171

## Памятник природы регионального значения «Бариновский родник»

Дата создания: 28.12.1989.

### Нормативная основа функционирования ООПТ:

Исполнительного Комитета Куйбышевского областного Совета народных депутатов от 28.12.1989 № 481 «Об отнесении природных объектов к государственным памятникам природы местного значения».

Постановление Правительства Самарской области от 23.12.2009 № 722 «Об утверждении Положений об особо охраняемых природных территориях регионального значения».

Постановление Правительства Самарской области от 13.09.2013 № 478 «О внесении изменений в постановление Правительства Самарской области от 31.12.2009

№ 722 «Об утверждении положений о памятниках природы регионального значения».

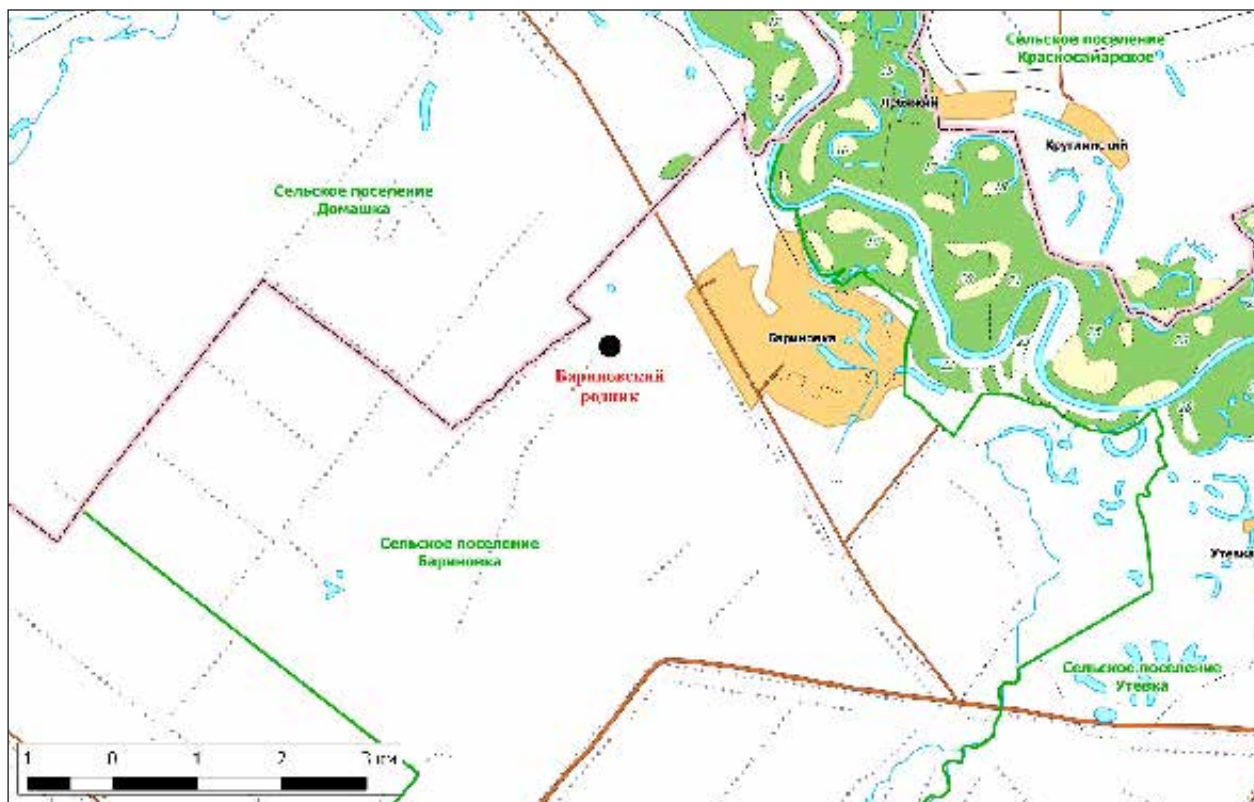
Общая площадь ООПТ: 0,03 га.

Расположен в границах сельского поселения Бариновка, 2 км западнее с. Бариновка.

Перечень основных объектов охраны: родник, ручей, растительность вокруг родника.

### Природные особенности ООПТ:

Один из крупнейших источников Нефтегорского района с дебитом 300–400 л/ч. Расположен в нижней части коренного берега долины р. Самара. Оборудован навесом и срубом. Вода используется для питья.



**Негативное воздействие на ООПТ (факторы и угрозы):**  
изменение гидрологического режима.

**Земли в составе ООПТ:** земли сельскохозяйственного назначения.

**Общий режим охраны и использования ООПТ:**

1. На территории памятника природы запрещается (не допускается) деятельность, влекущая за собой нарушение сохранности памятника природы, в частности:

- распашка земель и иные агротехнические и лесохозяйственные работы, связанные с нарушением целостности почвенного покрова;
- строительство и эксплуатация хозяйственных и жилых объектов, строительство зданий и сооружений, строительство магистральных автомобильных дорог, временных дорог, железных дорог, трубопроводов, линий электропередачи и других линий коммуникаций;
- устройство свалок, складирование и захоронение отходов;
- мелиоративные работы, гидростроительство, зарегулирование стока;
- размещение летних лагерей скота, летних доек, мест водопоя скота;
- выпас скота;
- промысловая, любительская и спортивная охота, а также размещение и строительство охотохозяйственных объектов;

- использование токсичных химических препаратов для охраны и защиты лесов и сельскохозяйственных угодий;
- складирование, хранение, перевалка, уничтожение пестицидов, агрохимикатов, химических препаратов иного назначения и горюче-смазочных материалов;
- разведка и добыча полезных ископаемых;
- сжигание порубочных остатков, пожнивных остатков на полях, иное использование огня в хозяйственных целях;
- передвижение транспорта вне дорог, за исключением передвижения, необходимого для обеспечения установленного режима памятника природы.

2. На территории памятника природы разрешаются при условии ненанесения ущерба охраняемым природным комплексам:

- свободное посещение территории гражданами;
- сбор гражданами для собственных нужд недревесных лесных ресурсов, пищевых лесных ресурсов, лекарственных растений;
- сенокошение и вывоз сена колесным транспортом;
- проведение биотехнических мероприятий, направленных на поддержание и увеличение численности отдельных видов животных;
- устройство экологических троп, проведение образовательных мероприятий п.

Кадастровое дело № 172

## **Памятник природы регионального значения «Богдановская сыртовая ковыльная степь»**

**Дата создания: 28.12.1989.**

**Нормативная основа функционирования ООПТ:**

Решение Исполнительного Комитета Куйбышевского областного Совета народных депутатов от 28.12.1989 № 481 «Об отнесении природных объектов к государственным памятникам природы местного значения».

Постановление Правительства Самарской области от 23.12.2009 № 722 «Об утверждении Положений об особо охраняемых природных территориях регионального значения».

Постановление Правительства Самарской области от 13.09.2013 № 478 «О внесении изменений в постановление Правительства Самарской области от 31.12.2009 № 722 «Об утверждении положений о памятниках природы регионального значения».

**Общая площадь ООПТ: 119,65 га.**

**Расположен** в границах сельского поселения Богдановка, 5 км южнее с. Богдановка.

**Перечень основных объектов охраны:** участок типчково-ковыльной степи; места обитания видов растений и животных, занесенных в Красную книгу Самарской области: ковыль перистый, тонконог жестколистный, птицемлечник Фишера, астрагал длинноножковый, палимбия тургайская, ферула каспийская, рябчик русский, гвоздика

узколистная, солодка голая, триния щетиноволосая, подорожник наибольший, котовник украинский.

#### Природные особенности ООПТ:

Овраг Средний — левый приток р. Чапаевка. Пологие склоны преимущественно восточной и западной экспозиции заняты ковыльной, типчаково-ковыльной степью с доминированием ковыля Лессинга, тырсы, типчака и других степных злаков. По днищу балки вдоль водотока распространена мезофитная луговая растительность.

**Негативное воздействие на ООПТ (факторы и угрозы):** рекреация, пожары.

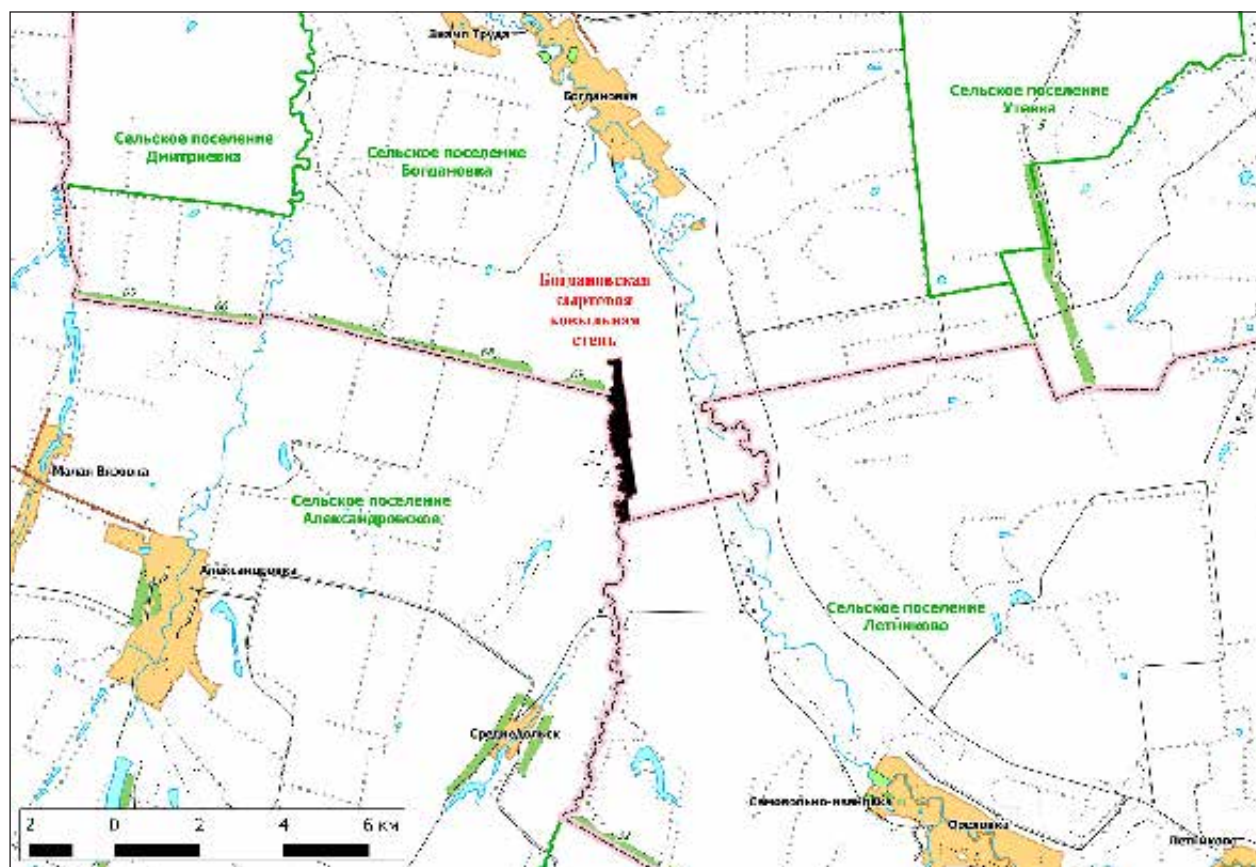
**Земли в составе ООПТ:** земли сельскохозяйственного назначения.

#### Общий режим охраны и использования ООПТ:

1. На территории памятника природы запрещается (не допускается) деятельность, влекущая за собой нарушение сохранности памятника природы, в частности:

- заготовка гражданами древесины для собственных нужд;

- распашка земель и иные агротехнические и лесохозяйственные работы, связанные с нарушением целостности почвенного покрова;
- строительство и эксплуатация хозяйственных и жилых объектов, строительство зданий и сооружений, строительство магистральных автомобильных дорог, временных дорог, железных дорог, трубопроводов, линий электропередачи и других линий коммуникаций;
- устройство свалок, складирование и захоронение отходов;
- мелиоративные работы, гидростроительство, зарегулирование стока;
- размещение летних лагерей скота, летних доек, мест водопоя скота;
- выпас мелкого рогатого скота;
- промысловая, любительская и спортивная охота, а также размещение и строительство охотохозяйственных объектов;
- заготовка недревесных лесных ресурсов, пищевых лесных ресурсов и сбор лекарственных растений, за исключением случаев, указанных в пункте 2;
- осуществление деятельности по выращиванию лесных плодовых, ягодных, декоративных растений, лекарственных растений, создание лесных плантаций и их эксплуатация;





- использование токсичных химических препаратов для охраны и защиты лесов и сельскохозяйственных угодий;
- складирование, хранение, перевалка, уничтожение пестицидов, агрохимикатов, химических препаратов иного назначения и горюче-смазочных материалов;
- разведка и добыча полезных ископаемых;
- сжигание порубочных остатков, пожнивных остатков на полях;
- передвижение транспорта вне дорог, за исключением передвижения, необходимого для обеспечения установленного режима памятника природы.

2. На территории памятника природы разрешаются при условии ненанесения ущерба охраняемым природным комплексам:

- свободное посещение территории гражданами;
- сбор гражданами для собственных нужд недревесных лесных ресурсов, пищевых лесных ресурсов, лекарственных растений;
- сенокосение и вывоз сена колесным транспортом;
- пчеловодство;
- использование в охотничьем хозяйстве территории памятника природы в качестве воспроизводственного участка;
- применение нетоксичных средств борьбы с вредителями сельского и лесного хозяйства (феромонов, энтомофагов) в случае, когда рассчитанный ущерб охраняемым природным комплексам от применения этих средств ниже рассчитанного ущерба охраняемым природным комплексам от болезней или вредителей лесного и сельского хозяйства, при выполнении следующих требований:
  - а) *обработка только наземным методом;*
  - б) *проведение всех подготовительных операций (хранение, перевалка химических препаратов) за пределами территории памятника природы;*
- проведение биотехнических мероприятий, направленных на поддержание и увеличение численности отдельных видов животных;
- устройство экологических троп, проведение образовательных мероприятий.

Кадастровое дело № 173

### **Памятник природы регионального значения «Вязовская ковыльная степь»**

**Дата создания: 28.12.1989.**

#### **Нормативная основа функционирования ООПТ:**

Решение Исполнительного Комитета Куйбышевского областного Совета народных депутатов от 28.12.1989 № 481 «Об отнесении природных объектов к государственным памятникам природы местного значения».

Постановление Правительства Самарской области от 23.12.2009 № 722 «Об утверждении Положений об особо охраняемых природных территориях регионального значения».

Постановление Правительства Самарской области от 13.09.2013 № 478 «О внесении изменений в постановление Правительства Самарской области от 31.12.2009 № 722 «Об утверждении положений о памятниках природы регионального значения».

**Общая площадь ООПТ: 60,44 га.**

**Расположен** 12 км юго-западнее с. Богдановка.

**Перечень основных объектов охраны:** степной природный комплекс; места обитания видов растений и животных, занесенных в Красную книгу Самарской области: ферула каспийская, птицемлечник Фишера, астрагал длинноножковый, гвоздика узколепестная, солодка голая, пушистоспайник длиннолистный, палимбия тургайская, триния щетиноволоса, астрагал волжский; дыбка степная, шипоноска черная, мантиспа обыкновенная.

#### **Природные особенности ООПТ:**

В границы памятника природы входит участок долины р. М. Вязовка (левый приток р. Чапаевка) и прилегающие пологие склоны, занятые ковыльной и типчаково-ковыльной степью с доминированием ковыля Лессинга, тырсы, типчака и других степных злаков. По днищу балки вдоль водотока распространена мезофитная луговая растительность с участием ивы корзиночной, ивы белой, вяза гладкого, яблони лесной, ракатника русского.

**Негативное воздействие на ООПТ (факторы и угрозы):** выпас скота, пожары.

**Земли в составе ООПТ:** земли сельскохозяйственного назначения.

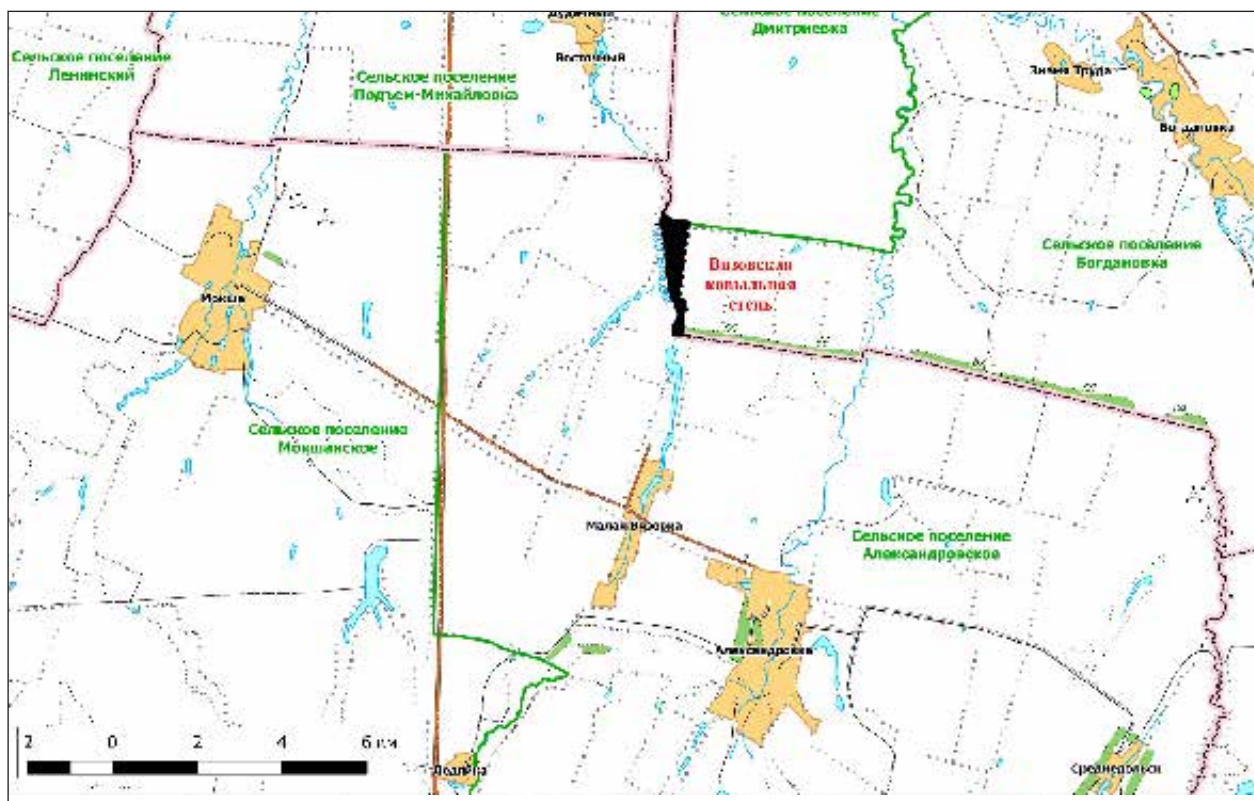
**Общий режим охраны и использования ООПТ:**

Режим особой охраны памятника природы полностью соответствует приведенному в Кадастровом деле №172 Памятник природы регионального значения «Богдановская сыртовая ковыльная степь».

Кадастровое дело № 174

### Памятник природы регионального значения «Домашкинская

Постановление Правительства Самарской области от 23.12.2009 № 722 «Об утверждении Положений об особо охраняемых природных территориях регионального зна-



**лесостепь»**

**Дата создания:** 28.12.1989.

**Нормативная основа функционирования ООПТ**

Решение Исполнительного Комитета Куйбышевского областного Совета народных депутатов от 28.12.1989 № 481 «Об отнесении природных объектов к государственным памятникам природы местного значения».

чения».

Постановление Правительства Самарской области от 13.09.2013 № 478 «О внесении изменений в постановление Правительства Самарской области от 31.12.2009 № 722 «Об утверждении положений о памятниках природы регионального значения».

**Общая площадь ООПТ:** 312,6 га.

**Расположен** в границах сельского поселения Дмитриевка, 3 км южнее с. Верхняя Домашка.

**Перечень основных объектов охраны:** лесостепной природный комплекс; места обитания видов растений и животных, занесенных в Красную книгу Самарской области: хвойник двухколосковый, тонконог жестколистный, птицемлечник Фишера, касатик низкий, смолоносица татарская, палимбия солончаковая, котовник украинский, гвоздика узколепестная, солодка голая, смолоносица (ферула) каспийская, триния щетиноволосая, подорожник наибольший, ковыль перистый; шмель степной, шмель моховой, деутолеон линеатус, мантиспа обыкновенная, степной лунь.

#### Природные особенности ООПТ:

Природный комплекс, расположенный в овраге Вершина (левобережье р. Самара). Пологие склоны оврага покрыты злаково-разнотравной степью с участием осоки приземистой, грудницы мохнатой, вероники колосистой, вероники седой, коровяка фиолетового, шалфея остепненного, астрагала камнеломкового, зопника колючего, ушанки волжской, лука желтеющего, лука понижающего, котовника украинского. Местами по склонам

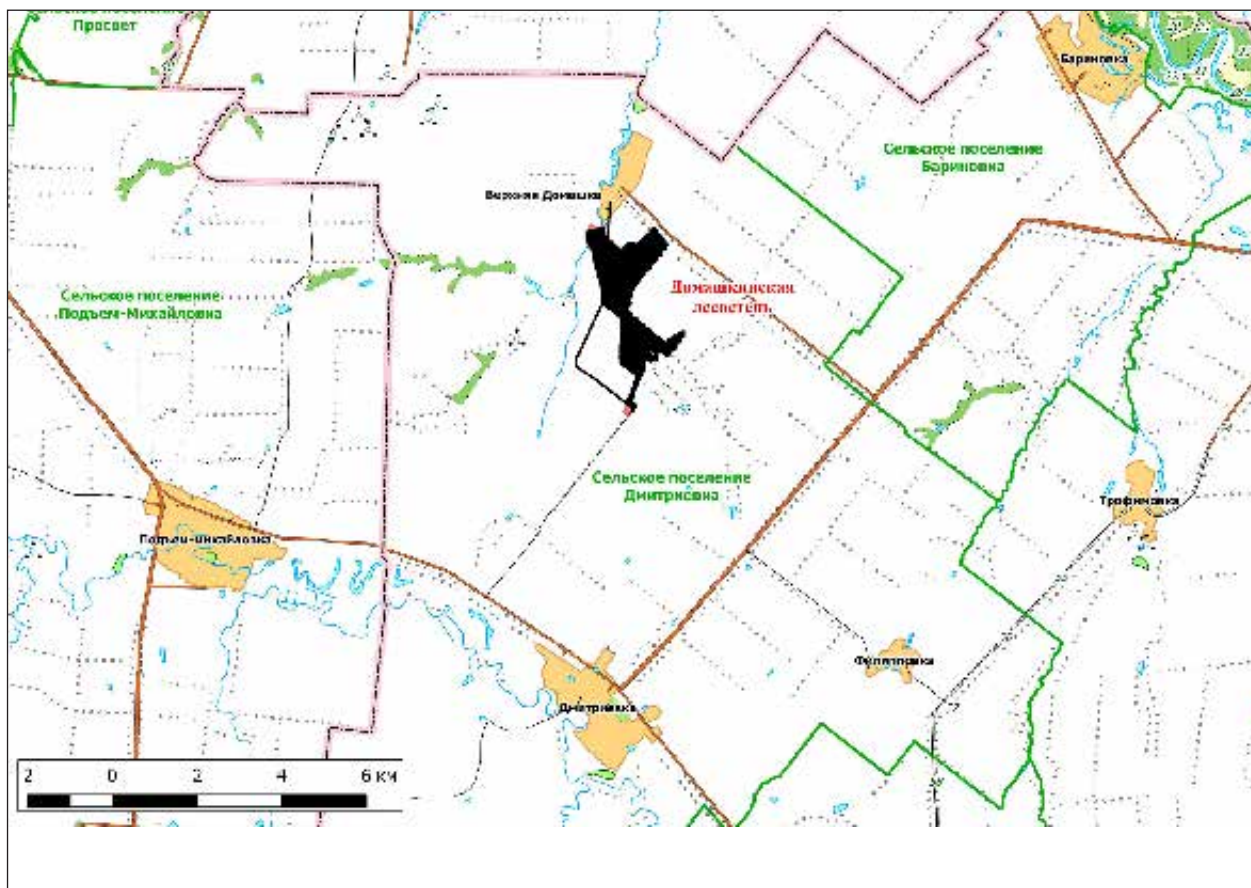
оврага проходит полоса кустарников — в нижней части из терна, шиповника, жимолости татарской, крушины слабительной, в верхней части — из степных видов: чилиги, спреи зверобоелистой и бобовника низкого. По днищу балки вдоль водотока распространена мезофитная луговая растительность, непосредственно по тальвегу оврага — тростниковые заросли и отдельные деревья ивы и ольхи.

**Негативное воздействие на ООПТ (факторы и угрозы):** выпас скота, рубки одиночных деревьев, пожары.

**Земли в составе ООПТ:** земли сельскохозяйственного назначения.

#### Общий режим охраны и использования ООПТ:

Режим особой охраны памятника природы полностью соответствует приведенному в Кадастровом деле №172 Памятник природы регионального значения «Богдановская сыртовая ковыльная степь».





Кадастровое дело № 175

## Памятник природы регионального значения «Насаждения дуба и клена»

Дата создания: 28.12.1989.

### Нормативная основа функционирования ООПТ:

Решение Исполнительного Комитета Куйбышевского областного Совета народных депутатов от 28.12.1989 № 481 «Об отнесении природных объектов к государственным памятникам природы местного значения».

Постановление Правительства Самарской области от 23.12.2009 № 722 «Об утверждении Положений об особо охраняемых природных территориях регионального значения».

Постановление Правительства Самарской области от 13.09.2013 № 478 «О внесении изменений в постановление Правительства Самарской области от 31.12.2009 № 722 «Об утверждении положений о памятниках природы регионального значения».

Общая площадь ООПТ: 258,98 га.

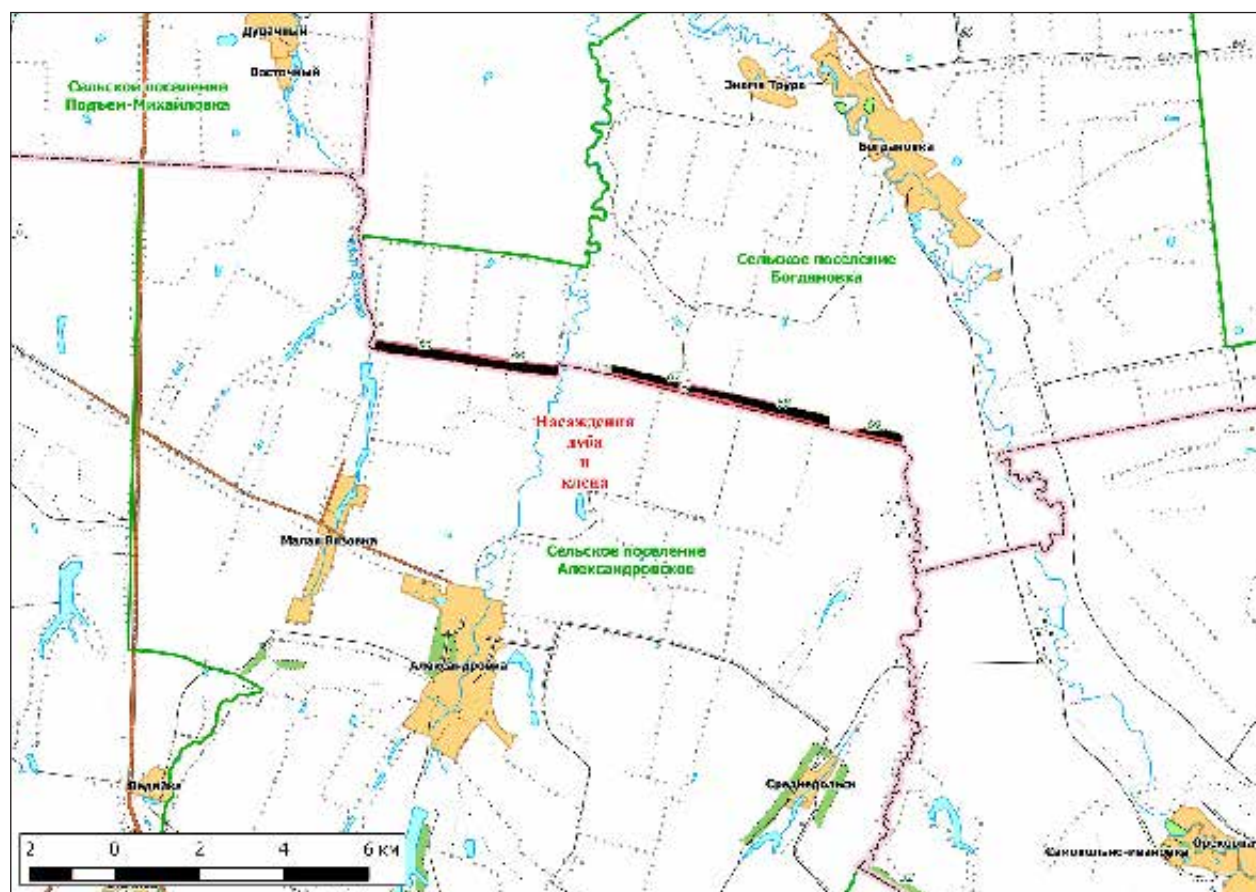
Расположен в границах сельского поселения Богдановка, 5 км юго-восточнее с. Богдановка.

**Перечень основных объектов охраны:** лесостепной природный комплекс; места обитания видов растений и животных, занесенных в Красную книгу Самарской области: астрагал длинноножковый.

### Природные особенности ООПТ:

Лесные полосы шириной 250 м и общей протяженностью с запада на восток до 9 км, с древостоем из дуба обыкновенного, клена остролистного, вяза мелколистного и березы повислой. Среди кустарников отмечаются бобовник низкий и чилига, а в хорошо развитом травяном покрове доминируют кострец безостый, мятлик узколистный.

**Негативное воздействие на ООПТ (факторы и угрозы):** рекреация, пожары.



**Земли в составе ООПТ:** земли лесного фонда. Нефтегорского лесничества Утевского участкового лесничества кв. 66–69.

**Общий режим охраны и использования ООПТ:**

1. На территории памятника природы запрещается (не допускается) деятельность, влекущая за собой нарушение сохранности памятника природы, в частности:

- проведение рубок лесных насаждений, за исключением случаев, указанных в пункте 2. настоящего положения;
- заготовка гражданами древесины для собственных нужд;
- распашка земель и иные агротехнические и лесохозяйственные работы, связанные с нарушением целостности почвенного покрова;
- строительство и эксплуатация хозяйственных и жилых объектов, строительство зданий и сооружений, строительство магистральных автомобильных дорог, временных дорог, железных дорог, трубопроводов, линий электропередачи и других линий коммуникаций;
- устройство свалок, складирование и захоронение отходов;
- мелиоративные работы, гидростроительство, зарегулирование стока;
- размещение летних лагерей скота, летних доек, мест водопоя скота;
- выпас мелкого рогатого скота;
- промысловая, любительская и спортивная охота, а также размещение и строительство охотхозяйственных объектов;
- заготовка недревесных лесных ресурсов, пищевых лесных ресурсов и сбор лекарственных растений, за исключением случаев, указанных в пункте 2;
- осуществление деятельности по выращиванию лесных плодовых, ягодных, декоративных растений, лекарственных растений, создание лесных плантаций и их эксплуатация;
- использование токсичных химических препаратов для охраны и защиты лесов и сельскохозяйственных угодий;
- складирование, хранение, перевалка, уничтожение пестицидов, агрохимикатов, химических препаратов иного назначения и горюче-смазочных материалов;
- разведка и добыча полезных ископаемых;
- сжигание порубочных остатков, пожнивных остатков на полях;
- передвижение транспорта вне дорог, за исключением передвижения, необходимого для обеспечения установленного режима памятника природы.

2. На территории памятника природы разрешаются при условии ненанесения ущерба охраняемым природным комплексам:

- свободное посещение территории гражданами;
- сбор гражданами для собственных нужд недревесных лесных ресурсов, пищевых лесных ресурсов, лекарственных растений;
- сенокошение и вывоз сена колесным транспортом;
- пчеловодство;
- санитарные рубки в лесных насаждениях в рамках санитарно-оздоровительных мероприятий, мероприятий по локализации и ликвидации очагов вредных организмов в лесных насаждениях в случаях, когда рассчитанный ущерб охраняемым природным комплексам от применения этих мероприятий ниже рассчитанного ущерба охраняемым природным комплексам от болезней или вредителей леса, при выполнении следующих требований:
  - а) *сохранение подроста, приоритетного оставления отдельных деревьев, их групп и куртин, имеющих особое значение для поддержания биологического разнообразия территории памятника природы;*
  - б) *проведение предварительного обследования отведенного в рубку участка леса для выявления отдельных деревьев, их групп и куртин, имеющих особое значение для поддержания биологического разнообразия территории памятника природы;*
  - в) *трелевка только колесным транспортом;*
- деятельность по охране лесов от пожаров.
- использование в охотничьем хозяйстве территории памятника природы в качестве воспроизводственного участка;
- применение нетоксичных средств борьбы с вредителями сельского и лесного хозяйства (феромонов, энтомофагов) в случае, когда рассчитанный ущерб охраняемым природным комплексам от применения этих средств ниже рассчитанного ущерба охраняемым природным комплексам от болезней или вредителей лесного и сельского хозяйства, при выполнении следующих требований:
  - а) *обработка только наземным методом;*
  - б) *проведение всех подготовительных операций (хранение, перевалка химических препаратов) за пределами территории памятника природы;*
- проведение биотехнических мероприятий, направленных на поддержание и увеличение численности отдельных видов животных;
- устройство экологических троп, проведение образовательных мероприятий.

Кадастровое дело № 176

## Памятник природы регионального значения «Насаждения сосны обыкновенной»

Дата создания: 28.12.1989.

### Нормативная основа функционирования ООПТ:

Решение Исполнительного Комитета Куйбышевского областного Совета народных депутатов от 28.12.1989 № 481 «Об отнесении природных объектов к государственным памятникам природы местного значения».

Постановление Правительства Самарской области от 23.12.2009 № 722 «Об утверждении Положений об особо охраняемых природных территориях регионального значения».

Постановление Правительства Самарской области от 13.09.2013 № 478 «О внесении изменений в постановление Правительства Самарской области от 31.12.2009 № 722 «Об утверждении положений о памятниках природы регионального значения».

Общая площадь ООПТ: 16,96 га.

Расположен в границах сельского поселения Утевка, 1 км севернее с. Бариновка.

Перечень основных объектов охраны: культуры сосны.

### Природные особенности ООПТ:

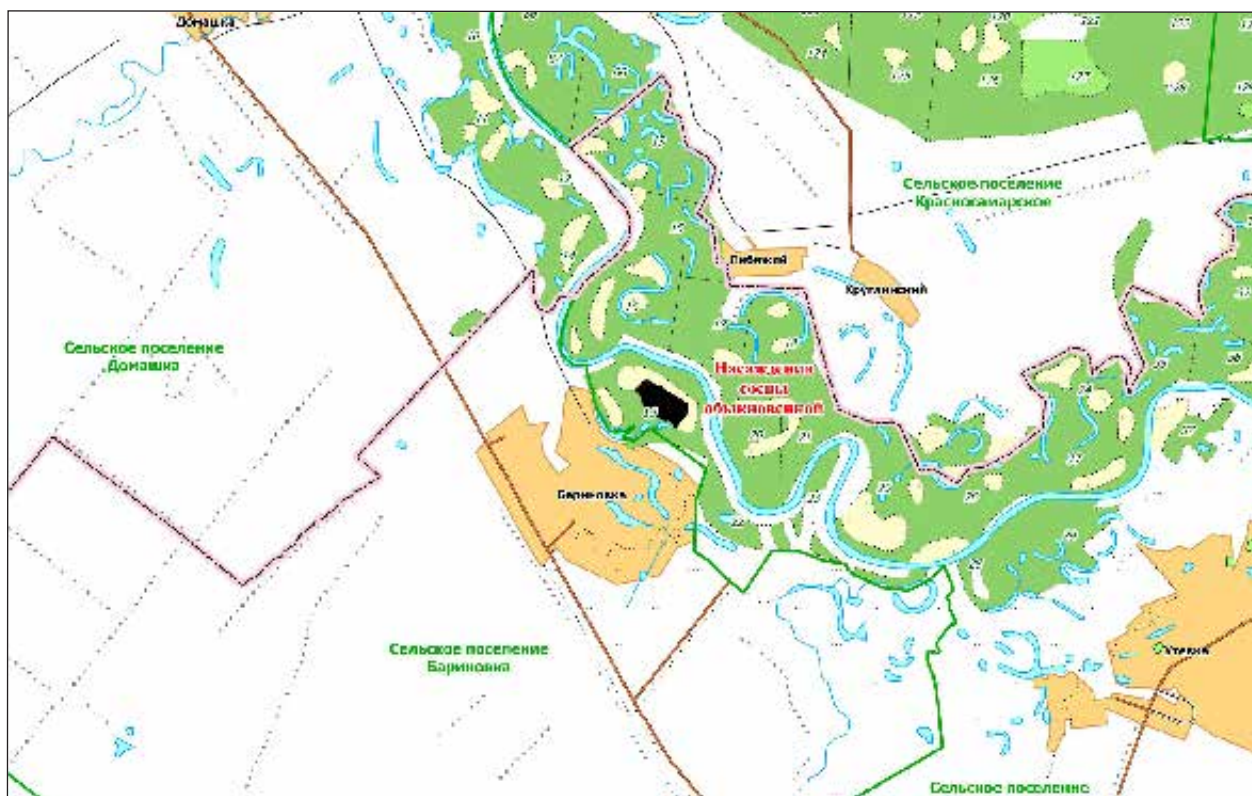
Памятник природы расположен на надпойменной террасе р. Самары. Древостой сложен сосновыми культурами среднего класса возраста.

Негативное воздействие на ООПТ (факторы и угрозы): рекреация, пожары.

Земли в составе ООПТ: земли лесного фонда. Нефтегорское лесничество, Утевское участковое лесничество, кв. 19.

### Общий режим охраны и использования ООПТ:

Режим особой охраны памятника природы полностью соответствует приведенному в Кадастровом деле №175 Памятник природы регионального значения «Насаждения дуба и клена».





Кадастровое дело № 177

## Памятник природы регионального значения «Озеро Бобровое»

Дата создания: 28.12.1989.

### Нормативная основа функционирования ООПТ:

Решение Исполнительного Комитета Куйбышевского областного Совета народных депутатов от 28.12.1989 № 481 «Об отнесении природных объектов к государственным памятникам природы местного значения».

Постановление Правительства Самарской области от 23.12.2009 № 722 «Об утверждении Положений об особо охраняемых природных территориях регионального значения».

Постановление Правительства Самарской области от 23.12.2009 № 722 «Об утверждении Положений об особо охраняемых природных территориях регионального значения».

Общая площадь ООПТ: 19,45 га.

Расположен в границах сельского поселения Покровка, 1 км юго-западнее с. Покровка.

**Перечень основных объектов охраны:** озеро старица в правобережной пойме р. Самары — место обитания популяции бобров.

### Природные особенности ООПТ:

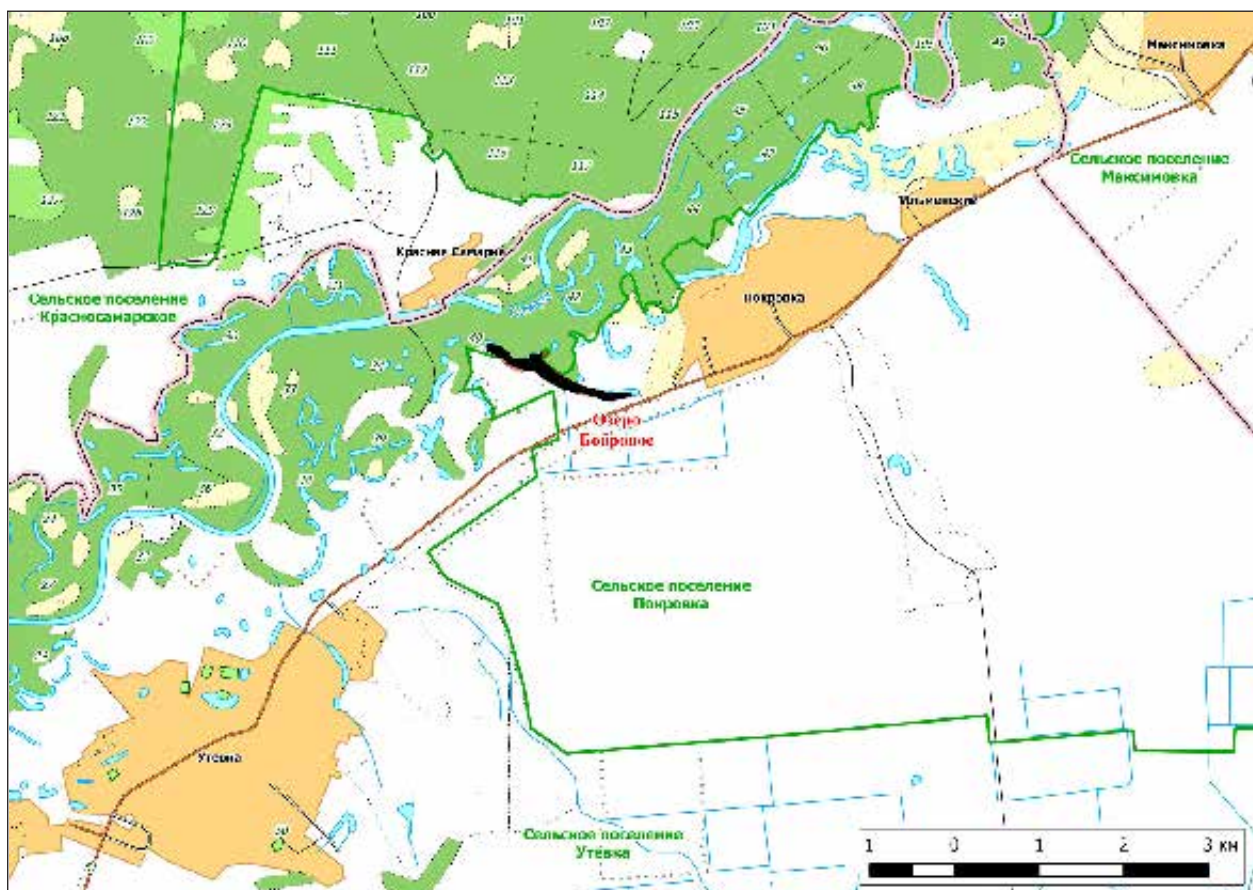
Пойменное озеро-старица р. Самара длиной 2 км шириной 150–200 м и глубиной до 10–15 м. Озеро окружено древесно-кустарниковой растительностью с преобладанием тополя черного, ивы белой, черемухи. В прибрежно-водной растительности доминирует рогоз широколистный, камыш озерный.

**Негативное воздействие на ООПТ (факторы и угрозы):** охотничье и рыбное браконьерство; чрезмерная рекреационная нагрузка в летние месяцы, пожары.

**Земли в составе ООПТ:** водный фонд.

### Общий режим охраны и использования ООПТ:

1. На территории памятника природы запрещается (не допускается) деятельность, влекущая за собой нарушение сохранности памятника природы, в частности:



- строительство и эксплуатация хозяйственных и жилых объектов, строительство зданий и сооружений, строительство магистральных автомобильных дорог, временных дорог, железных дорог, трубопроводов, линий электропередачи и других линий коммуникаций;
- устройство свалок, складирование и захоронение отходов;
- мелиоративные работы, гидростроительство, зарегулирование стока;
- промысловая, любительская и спортивная охота, а также размещение и строительство охотохозяйственных объектов;
- использование токсичных химических препаратов для охраны и защиты лесов и сельскохозяйственных угодий;
- разведка и добыча полезных ископаемых.

2. На территории памятника природы разрешаются при условии ненанесения ущерба охраняемым природным комплексам:

- свободное посещение территории гражданами;
- сбор гражданами для собственных нужд недревесных лесных ресурсов, пищевых лесных ресурсов, лекарственных растений;
- использование в охотничьем хозяйстве территории памятника природы в качестве воспроизводственного участка;
- проведение биотехнических мероприятий, направленных на поддержание и увеличение численности отдельных видов животных;
- устройство экологических троп, проведение образовательных мероприятий.

Кадастровое дело № 178

## Памятник природы регионального значения «Святой колодец»

Дата создания: 28.12.1989.

### Нормативная основа функционирования ООПТ:

Решение Исполнительного Комитета Куйбышевского областного Совета народных депутатов от 28.12.1989 № 481 «Об отнесении природных объектов к государственным памятникам природы местного значения».

Постановление Правительства Самарской области от 23.12.2009 № 722 «Об утверждении Положений об особо охраняемых природных территориях регионального значения».

Постановление Правительства Самарской области от 13.09.2013 № 478 «О внесении изменений в постановление Правительства Самарской области от 31.12.2009 № 722 «Об утверждении положений о памятниках природы регионального значения».

**Общая площадь ООПТ: 0,02 га.**

**Расположен** в границах сельского поселения Зуевка, северо-западная окраина с. Зуевка.

**Перечень основных объектов охраны:** родник, растительность вокруг родника.

### Природные особенности ООПТ:

Родник расположен на материковом склоне р. Ветлянка. Имеет ограду, установлен сруб с православными символами, вода используется для питья.

**Негативное воздействие на ООПТ (факторы и угрозы):** рекреация, изменение гидрологического режима.

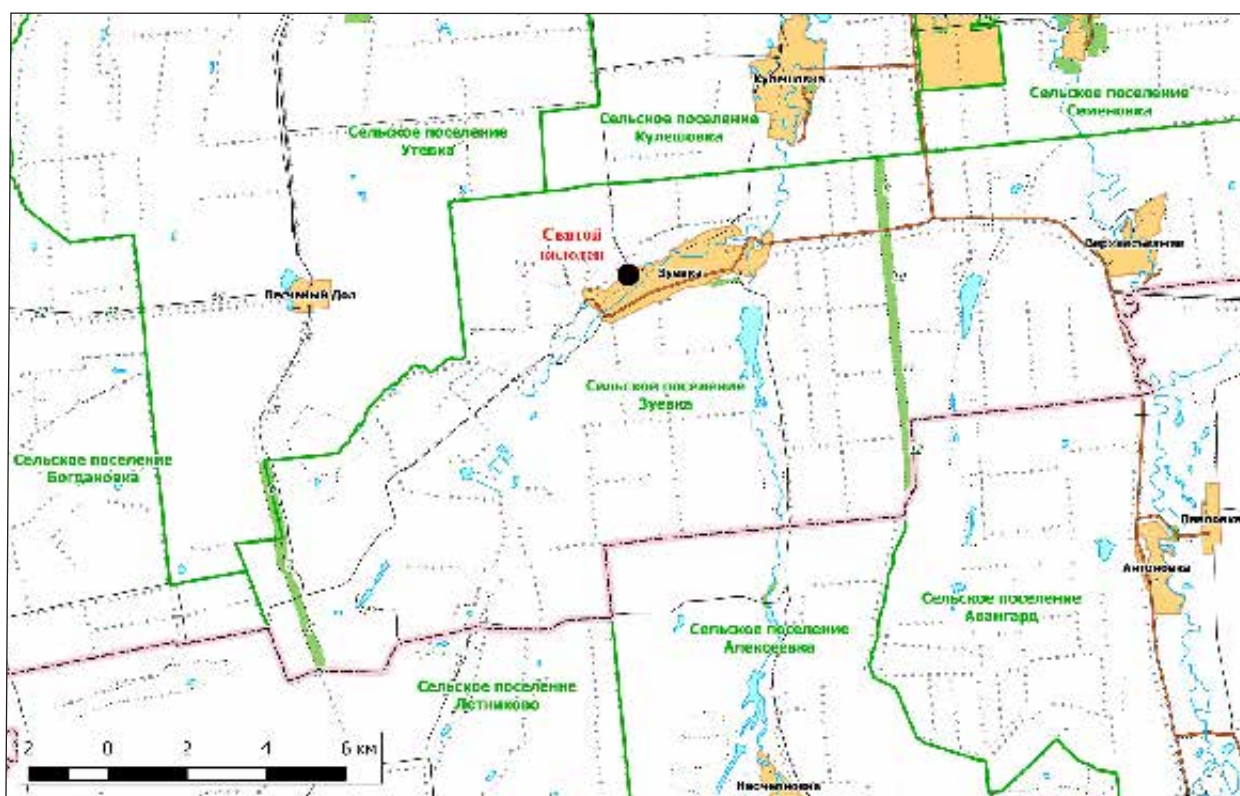
**Земли в составе ООПТ:** земли сельскохозяйственного назначения.

### Общий режим охраны и использования ООПТ:

1. На территории памятника природы запрещается (не допускается) деятельность, влекущая за собой нарушение сохранности памятника природы, в частности:

- распашка земель и иные агротехнические и лесохозяйственные работы, связанные с нарушением целостности почвенного покрова;
- строительство и эксплуатация хозяйственных и жилых объектов, строительство зданий и сооружений, строительство магистральных автомобильных дорог, временных дорог, железных дорог, трубопроводов, линий электропередачи и других линий коммуникаций;
- устройство свалок, складирование и захоронение отходов;
- мелиоративные работы, гидростроительство, зарегулирование стока;
- размещение летних лагерей скота, летних доек, мест водопоя скота;

- выпас скота;
  - использование токсичных химических препаратов для охраны и защиты лесов и сельскохозяйственных угодий; проведение химического ухода за лесом;
  - складирование, хранение, перевалка, уничтожение пестицидов, агрохимикатов, химических препаратов иного назначения и горюче-смазочных материалов;
  - разведка и добыча полезных ископаемых;
  - сжигание порубочных остатков, пожнивных остатков на полях, иное использование огня в хозяйственных целях.
2. На территории памятника природы разрешаются при условии нанесения ущерба охраняемым природным комплексам:
- свободное посещение территории гражданами;
  - устройство экологических троп, проведение образовательных мероприятий.





# ПЕСТРАВСКИЙ РАЙОН

Кадастровое дело № 132

## Памятник природы регионального значения «Байрачный колок»

Дата создания: 14.06.1989.

### Нормативная основа функционирования ООПТ:

Решение Исполнительного комитета Куйбышевского областного Совета народных депутатов от 14.06.1989 № 201 «Об отнесении природных объектов области к государственным памятникам природы местного значения».

Постановление Правительства Самарской области от 23.12.2009 № 722 «Об утверждении Положений об особо охраняемых природных территориях регионального значения».

Постановление Правительства Самарской области от 13.09.2013 № 478 «О внесении изменений в постановление Правительства Самарской области от 31.12.2009

№ 722 «Об утверждении положений о памятниках природы регионального значения».

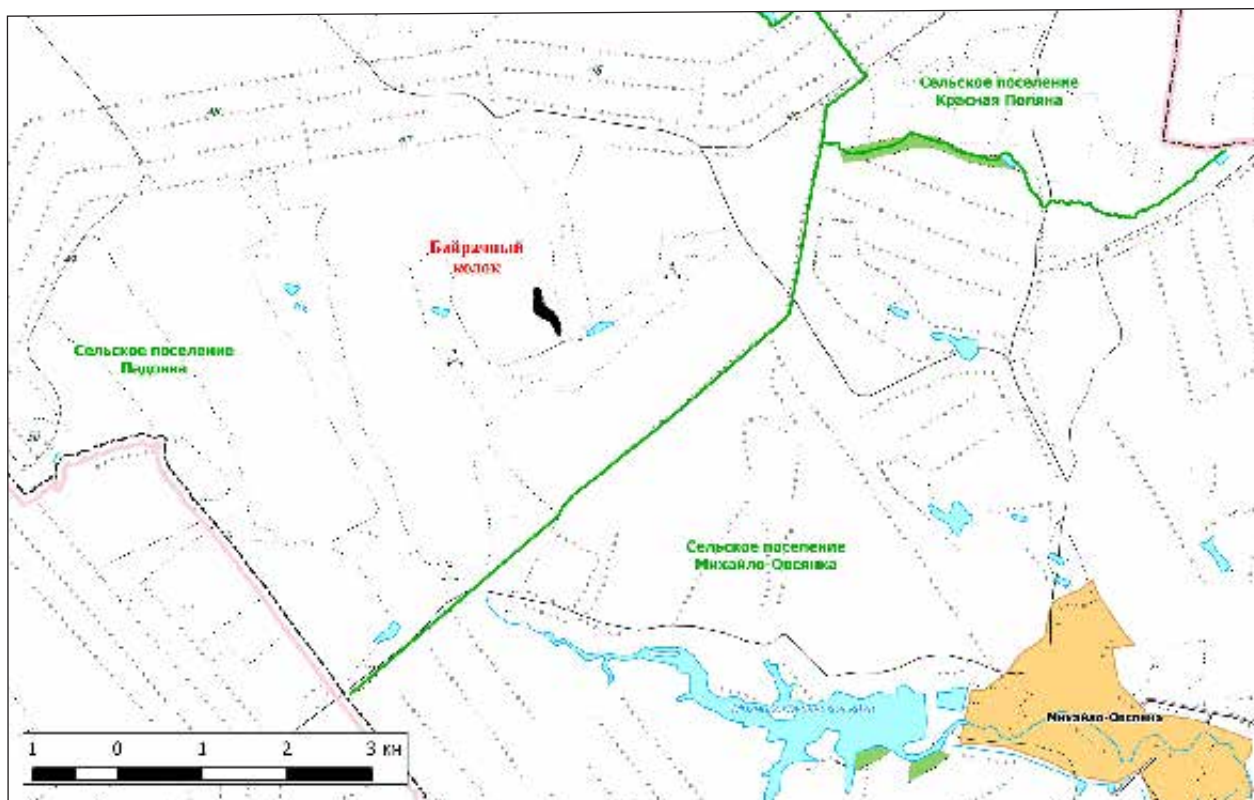
**Общая площадь ООПТ: 4,3 га.**

**Расположен** в границах сельского поселения Падовка, 9,8 км юго-восточнее п. Падовка.

**Перечень основных объектов охраны:** участки старовозрастного леса; места обитания видов растений и животных, занесенных в Красную книгу Самарской области: желтоцвет волжский, прострел раскрытый, валериана клубненосная; цикада горная, ктырь гигантский.

### Природные особенности ООПТ:

Урочище с байрачным колком в комплексе с участками луга и степи. По днищу балки располагается лес из березы, осины и ив, безлесные участки занимает луговая



растительность с доминированием мятлика узколистного. Склоны балки заняты разнотравно-типчаково-ковыльными и — местами — ковыльно-типчаковыми степями. В травостое доминируют ковыль Лессинга, типчак, грудница, лапчатка распростертая, астрагалы. Спорадически по склонам отмечаются заросли караганы кустарниковой и миндаля низкого.

**Негативное воздействие на ООПТ (факторы и угрозы):** пожары.

**Земли в составе ООПТ:** земли сельскохозяйственного назначения.

**Общий режим охраны и использования ООПТ:**

1. На территории памятника природы запрещается (не допускается) деятельность, влекущая за собой нарушение сохранности памятника природы, в частности:

- проведение рубок лесных насаждений, за исключением случаев, указанных в пункте 2. настоящего положения;
- заготовка гражданами древесины для собственных нужд;
- распашка земель и иные агротехнические и лесохозяйственные работы, связанные с нарушением целостности почвенного покрова;
- строительство и эксплуатация хозяйственных и жилых объектов, строительство зданий и сооружений, строительство магистральных автомобильных дорог, временных дорог, железных дорог, трубопроводов, линий электропередачи и других линий коммуникаций;
- устройство свалок, складирование и захоронение отходов;
- мелиоративные работы, гидростроительство, зарегулирование стока;
- размещение летних лагерей скота, летних доек, мест водопоя скота;
- выпас мелкого рогатого скота;
- промысловая, любительская и спортивная охота, а также размещение и строительство охотохозяйственных объектов;
- заготовка недревесных лесных ресурсов, пищевых лесных ресурсов и сбор лекарственных растений, за исключением случаев, указанных в пункте 2;
- осуществление деятельности по выращиванию лесных плодовых, ягодных, декоративных растений, лекарственных растений, создание лесных плантаций и их эксплуатация;
- использование токсичных химических препаратов для охраны и защиты лесов и сельскохозяйственных угодий;

- складирование, хранение, перевалка, уничтожение пестицидов, агрохимикатов, химических препаратов иного назначения и горюче-смазочных материалов;
- разведка и добыча полезных ископаемых;
- сжигание порубочных остатков, пожнивных остатков на полях;
- передвижение транспорта вне дорог, за исключением передвижения, необходимого для обеспечения установленного режима памятника природы.

2. На территории памятника природы разрешаются при условии ненанесения ущерба охраняемым природным комплексам:

- свободное посещение территории гражданами;
- сбор гражданами для собственных нужд недревесных лесных ресурсов, пищевых лесных ресурсов, лекарственных растений;
- сенокошение и вывоз сена колесным транспортом;
- пчеловодство;
- санитарные рубки в лесных насаждениях в рамках санитарно-оздоровительных мероприятий, мероприятий по локализации и ликвидации очагов вредных организмов в лесных насаждениях в случаях, когда рассчитанный ущерб охраняемым природным комплексам от применения этих мероприятий ниже рассчитанного ущерба охраняемым природным комплексам от болезней или вредителей леса, при выполнении следующих требований:
  - а) *сохранение подроста, приоритетного оставления отдельных деревьев, их групп и куртин, имеющих особое значение для поддержания биологического разнообразия территории памятника природы;*
  - б) *проведение предварительного обследования отведенного в рубку участка леса для выявления отдельных деревьев, их групп и куртин, имеющих особое значение для поддержания биологического разнообразия территории памятника природы;*
  - в) *трелевка только колесным транспортом;*
- деятельность по охране лесов от пожаров.
- использование в охотничьем хозяйстве территории памятника природы в качестве воспроизводственного участка;
- применение нетоксичных средств борьбы с вредителями сельского и лесного хозяйства (феромонов, энтомофагов) в случае, когда рассчитанный ущерб охраняемым природным комплексам от применения этих средств ниже рассчитанного ущерба охраняемым природным комплексам от болезней или вредителей лесного и сельского хозяйства, при выполнении следующих требований:

- а) обработка только наземным методом;
- б) проведение всех подготовительных операций (хранение, перевалка химических препаратов) за пределами территории памятника природы;

- проведение биотехнических мероприятий, направленных на поддержание и увеличение численности отдельных видов животных;
- устройство экологических троп, проведение образовательных мероприятий.

Кадастровое дело № 202

## Памятник природы регионального значения «Балка Лозовая»

Дата создания: 22.04.1993.

### Нормативная основа функционирования ООПТ:

Постановление Администрации Самарской области от 22.04.1993 № 129 «Об отнесении природных объектов области к государственным памятникам природы».

Постановление Правительства Самарской области от 23.12.2009 № 722 «Об утверждении Положений об особо охраняемых природных территориях регионального значения».

Постановление Правительства Самарской области от 13.09.2013 № 478 «О внесении изменений в постановление Правительства Самарской области от 31.12.2009 № 722 «Об утверждении положений о памятниках природы регионального значения».

**Общая площадь ООПТ: 82,3 га.**

**Расположен** в границах сельского поселения Майское, 1 км южнее п. Лозовой.

**Перечень основных объектов охраны:** степной природный комплекс; места обитания видов растений и животных, занесенных в Красную книгу Самарской области: тюльпан Шренка, рябчик русский, тюльпан Биберштейна, желтоцвет волжский, тонконог жестколистный, астрагал длинноножковый, астрагал волжский, астрагал украинский, молочай волнистый, валериана клубненосная, смолоносица каспийская; гадюка восточная степная, журавль-красавка.

### Природные особенности ООПТ:

Верховье оврага Сухая овсянка и примыкающий к нему слева безымянный овраг. В данном месте овраги широкие, с пологими бортами и относительно небольшим

перепадом высот. После слияния овраги образуют широкую ложбину, в которой устроен пруд у п. Лозовой.

Преобладают ковыльно-типчаковые степные ассоциации с доминированием ковыля Лессинга, ковыля волосатика, типчака, часто встречается тонконог жестколистный, грудница мохнатая. Встречаются степные кустарники: вишня степная, бобовник низкий.

**Негативное воздействие на ООПТ (факторы и угрозы):** рекреация, рубки леса, пожары. По всей территории памятника природы наблюдается сильный выпас скота, а около пруда в северной части памятника природы — пастбищная дигрессия растительного покрова.

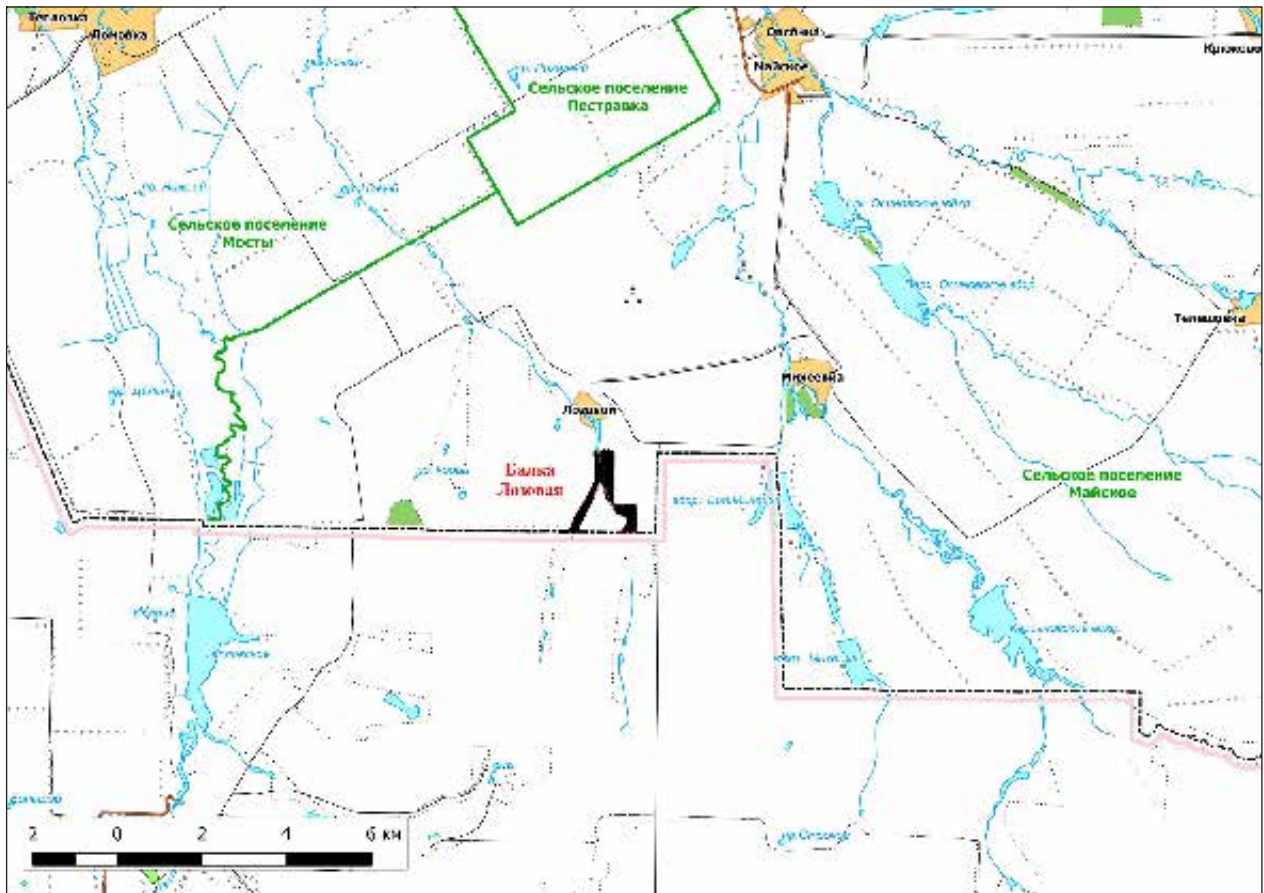
**Земли в составе ООПТ:** земли сельскохозяйственного назначения.

### Общий режим охраны и использования ООПТ:

1. На территории памятника природы запрещается (не допускается) деятельность, влекущая за собой нарушение сохранности памятника природы, в частности:

- распашка земель и иные агротехнические и лесохозяйственные работы, связанные с нарушением целостности почвенного покрова;
- строительство и эксплуатация хозяйственных и жилых объектов, строительство зданий и сооружений, строительство магистральных автомобильных дорог, временных дорог, железных дорог, трубопроводов, линий электропередачи и других линий коммуникаций;
- устройство свалок, складирование и захоронение отходов;
- размещение летних лагерей скота, летних доек, мест водопоя скота;
- выпас мелкого рогатого скота;
- промысловая, любительская и спортивная охота с 1 апреля по 30 сентября, а также размещение и строительство охотохозяйственных объектов;





- заготовка недревесных лесных ресурсов, пищевых лесных ресурсов и сбор лекарственных растений, за исключением случаев, указанных в пункте 2;
  - осуществление деятельности по выращиванию лесных плодовых, ягодных, декоративных растений, лекарственных растений, создание лесных плантаций и их эксплуатация;
  - использование токсичных химических препаратов для охраны и защиты лесов и сельскохозяйственных угодий;
  - складирование, хранение, перевалка, уничтожение пестицидов, агрохимикатов, химических препаратов иного назначения и горюче-смазочных материалов;
  - разведка и добыча полезных ископаемых;
  - сжигание порубочных остатков, пожнивных остатков на полях, иное использование огня в хозяйственных целях, за исключением случаев, указанных в пункте 2;
  - передвижение транспорта вне дорог, за исключением передвижения, необходимого для обеспечения установленного режима памятника природы.
2. На территории памятника природы разрешаются при условии ненанесения ущерба охраняемым природным комплексам:
- свободное посещение территории гражданами;
  - сбор гражданами для собственных нужд недревесных лесных ресурсов, пищевых лесных ресурсов, лекарственных растений;
  - сенокосение и вывоз сена колесным транспортом;
  - пчеловодство;
  - применение нетоксичных средств борьбы с вредителями сельского и лесного хозяйства (феромонов, энтомофагов) в случае, когда рассчитанный ущерб охраняемым природным комплексам от применения этих средств ниже рассчитанного ущерба охраняемым природным комплексам от болезней или вредителей лесного и сельского хозяйства, при выполнении следующих требований:
    - а) обработка только наземным методом;
    - б) проведение всех подготовительных операций (хранение, перевалка химических препаратов) за пределами территории памятника природы;
  - ограниченное использование огня в целях борьбы с лесными и степными пожарами методом встречного или предварительного пала при выполнении следующих требований:
    - а) наличие на местности достаточных сил и средств пожаротушения;
    - б) в период с 20 апреля по 30 сентября включительно допускается только проведение встречного

*пала в ситуации тушения уже возникшего неконтролируемого пожара, проведение предварительного пала допускается только в период с 1 октября по 19 апреля;*

- использование в охотничьем хозяйстве территории памятника природы в качестве воспроизводственного участка;

- проведение биотехнических мероприятий, направленных на поддержание и увеличение численности отдельных видов животных;
- устройство экологических троп, проведение образовательных мероприятий.

Кадастровое дело № 133

## Памятник природы регионального значения «Иргизская пойма»

Дата создания: 14.06.1989.

### Нормативная основа функционирования ООПТ:

Решение Исполнительного комитета Куйбышевского областного Совета народных депутатов от 14.06.1989 № 201 «Об отнесении природных объектов области к государственному памятникам природы местного значения».

Постановление Правительства Самарской области от 23.12.2009 № 722 «Об утверждении Положений об особо охраняемых природных территориях регионального значения».

Постановление Правительства Самарской области от 13.09.2013 № 478 «О внесении изменений в постановление Правительства Самарской области от 31.12.2009 № 722 «Об утверждении положений о памятниках природы регионального значения».

Постановление Правительства Самарской области от 31.08.2017 № 573 «О реорганизации в форме изменения границ памятника природы регионального значения «Иргизская пойма».

**Общая площадь ООПТ: 3798,8 га.**

**Расположен** в границах сельских поселений Высокое, Пестравка и Мосты Пестравского района и Малая Глушица Большеглушицкого района вдоль реки Большой Иргиз.

**Перечень основных объектов охраны:** участки старовозрастного леса, пойменные заболоченные луга; места обитания видов растений и животных, занесенных в Красную книгу Самарской области: желтоцвет волжский, прострел раскрытый, купальница европейская, касатик сибирский, рябчик малый, кувшинка чисто-белая,

вех ядовитый; орлан-белохвост, орел карлик, лебедь шипун, сплюшка, водяной уж.

### Природные особенности ООПТ:

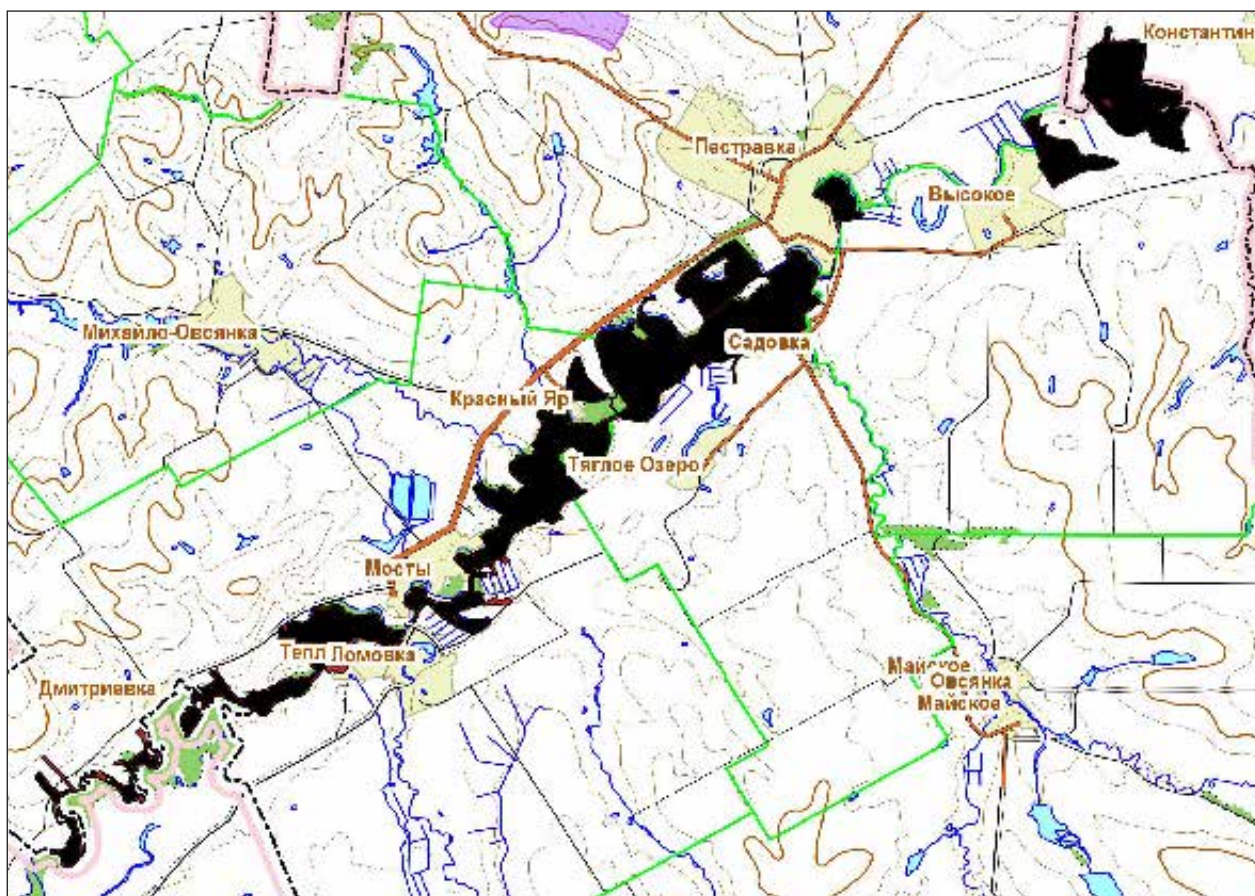
В границы памятника природы входят старичные озера, водно-болотные комплексы с пойменными лугами, пойменный лес, и лес на надпойменной террасе. Лесная растительность представлена следующими основными типами. Густая пойменная урема сформирована ивами белой, пепельной, трехтычинковой, ольхой серой, черемухой обыкновенной и вязом гладким. Тополь местами образует относительно более разреженный древостой, хотя сомкнутость крон при этом не менее 60 %.

На относительно более сухих и возвышенных участках поймы и на фрагментах надпойменной террасы, расположены небольшие участки широколиственных лесов. Старовозрастные дубравы представляют наибольшую природоохранную ценность в границах данного памятника природы. Древостой из дуба обыкновенного с участием вяза гладкого, осины, березы, клена. Высота первого яруса достигает 18 м, полнота 0,6. Местами присутствует второй ярус, сформированный липой, ольхой, вязом гладким. В подлеске — бересклет бородавчатый, жимолость татарская, жостер слабительный, шиповник майский. Травяной покров разреженный, встречаются ландыш, сныть, купена лекарственная, ветреница лютичная, хохлатка плотная. На сухих опушках встречаются степные кустарники: вишня степная, бобовник низкий, а так же терн. Здесь же произрастают луговые злаки, среди которых доминируют вейник наземный, кострец безостый, лисохвост луговой, ежа сборная. Присутствует типичное луговое разнотравье.

**Негативное воздействие на ООПТ (факторы и угрозы):** рекреация, рубки леса, пожары.

**Земли в составе ООПТ:** земли лесного фонда. Большеглушицкое лесничество, Пестравское участковое лесничество, кв. 1–30.





#### Общий режим охраны и использования ООПТ:

1. На территории памятника природы запрещается (не допускается) деятельность, влекущая за собой нарушение сохранности памятника природы, в частности:

- проведение рубок лесных насаждений, за исключением случаев, указанных в пункте 2. настоящего положения;
- заготовка гражданами древесины для собственных нужд;
- распашка земель и иные агротехнические и лесохозяйственные работы, связанные с нарушением целостности почвенного покрова;
- строительство и эксплуатация хозяйственных и жилых объектов, строительство зданий и сооружений, строительство магистральных автомобильных дорог, временных дорог, железных дорог, трубопроводов, линий электропередачи и других линий коммуникаций;
- устройство свалок, складирование и захоронение отходов;
- мелиоративные работы, гидростроительство, зарегулирование стока;
- размещение летних лагерей скота, летних доек, мест водопоя скота;
- выпас мелкого рогатого скота;
- промысловая, любительская и спортивная охота с 1 апреля по 30 сентября, а также размещение и строительство охотохозяйственных объектов;
- заготовка недревесных лесных ресурсов, пищевых лесных ресурсов и сбор лекарственных растений, за исключением случаев, указанных в пункте 2;
- осуществление деятельности по выращиванию лесных плодовых, ягодных, декоративных растений, лекарственных растений, создание лесных плантаций и их эксплуатация;
- использование токсичных химических препаратов для охраны и защиты лесов и сельскохозяйственных угодий;
- складирование, хранение, перевалка, уничтожение пестицидов, агрохимикатов, химических препаратов иного назначения и горюче-смазочных материалов;
- разведка и добыча полезных ископаемых;
- сжигание порубочных остатков, пожнивных остатков на полях;
- передвижение транспорта вне дорог, за исключением передвижения, необходимого для обеспечения установленного режима памятника природы.



2. На территории памятника природы разрешаются при условии ненанесения ущерба охраняемым природным комплексам:

- свободное посещение территории гражданами;
- сбор гражданами для собственных нужд недревесных лесных ресурсов, пищевых лесных ресурсов, лекарственных растений;
- сенокошение и вывоз сена колесным транспортом;
- пчеловодство;
- санитарные рубки в лесных насаждениях в рамках санитарно-оздоровительных мероприятий, мероприятий по локализации и ликвидации очагов вредных организмов в лесных насаждениях в случаях, когда рассчитанный ущерб охраняемым природным комплексам от применения этих мероприятий ниже рассчитанного ущерба охраняемым природным комплексам от болезней или вредителей леса, при выполнении следующих требований:
  - а) *сохранение подроста, приоритетного оставления отдельных деревьев, их групп и куртин, имеющих особое значение для поддержания биологического разнообразия территории памятника природы;*
  - б) *проведение предварительного обследования отведенного в рубку участка леса для выявления*

*отдельных деревьев, их групп и куртин, имеющих особое значение для поддержания биологического разнообразия территории памятника природы;*

в) *трелевка только колесным транспортом;*

- деятельность по охране лесов от пожаров.
- использование в охотничьем хозяйстве территории памятника природы в качестве воспроизводственного участка;
- применение нетоксичных средств борьбы с вредителями сельского и лесного хозяйства (феромонов, энтомофагов) в случае, когда рассчитанный ущерб охраняемым природным комплексам от применения этих средств ниже рассчитанного ущерба охраняемым природным комплексам от болезней или вредителей лесного и сельского хозяйства, при выполнении следующих требований:
  - а) *обработка только наземным методом;*
  - б) *проведение всех подготовительных операций (хранение, перевалка химических препаратов) за пределами территории памятника природы;*
- проведение биотехнических мероприятий, направленных на поддержание и увеличение численности отдельных видов животных;
- устройство экологических троп, проведение образовательных мероприятий.

Кадастровое дело № 203

## **Памятник природы регионального значения «Ландшафтный комплекс вдоль р. Малый Иргиз»**

**Дата создания: 22.04.1993.**

### **Нормативная основа функционирования ООПТ:**

Постановление Администрации Самарской области от 22.04.1993 № 129 «Об отнесении природных объектов области к государственным памятникам природы».

Постановление Правительства Самарской области от 23.12.2009 № 722 «Об утверждении Положений об особо охраняемых природных территориях регионального значения».

Постановление Правительства Самарской области от 13.09.2013 № 478 «О внесении изменений в постановление Правительства Самарской области от 31.12.2009

№ 722 «Об утверждении положений о памятниках природы регионального значения».

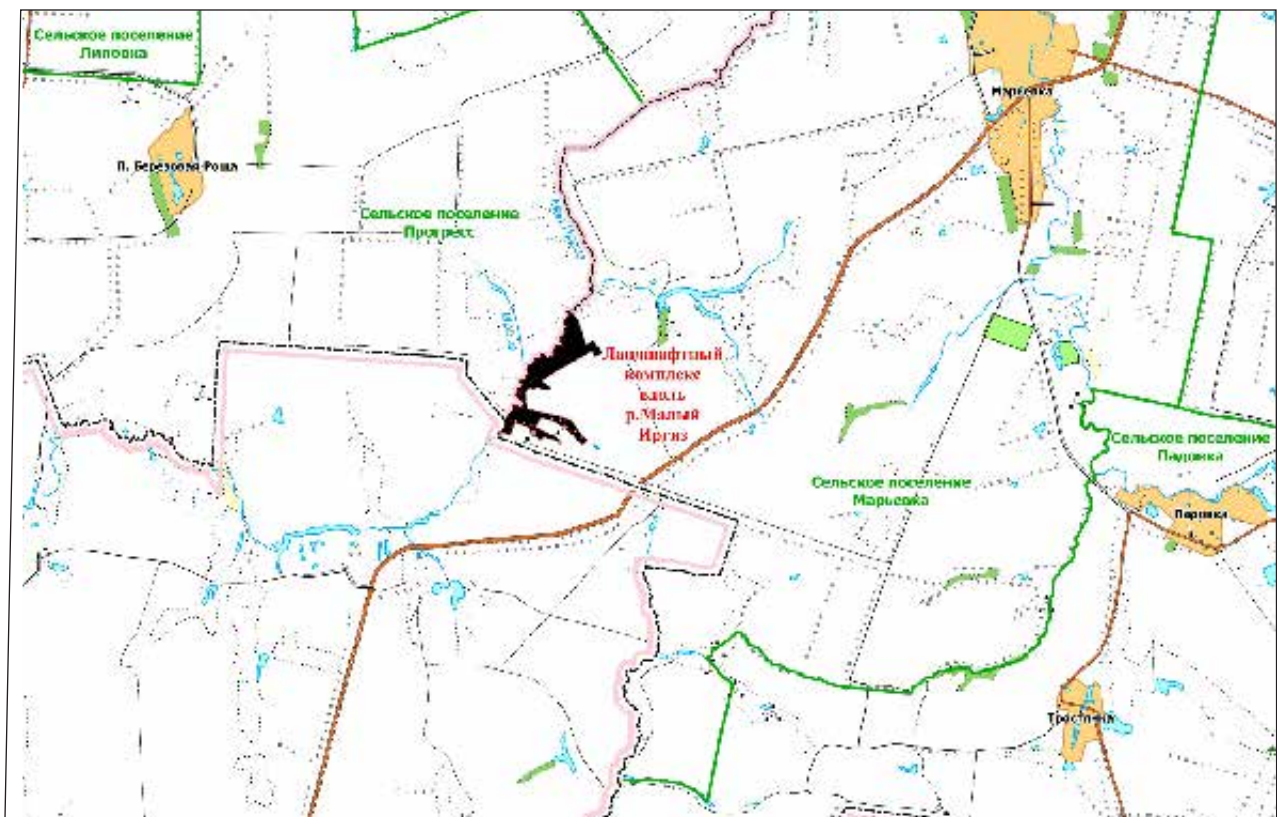
**Общая площадь ООПТ: 176,5 га.**

**Расположен** в границах сельского поселения Марьевка, 11 км юго-западнее с. Марьевка.

**Перечень основных объектов охраны:** степной природный комплекс, байрачные и колковые леса; места обитания видов растений и животных, занесенных в Красную книгу Самарской области: ирис низкий, тюльпан Биберштейна, желтоцвет волжский, тонконог жестколистный, валериана клубненосная..

### **Природные особенности ООПТ:**

Часть долины реки Малый Иргиз в верхнем течении: левый коренной берег, слабо развитая пойма и надпойменная терраса. Восточная граница памятника природы проходит



по руслу реки. Так же в границы памятника природы входят два оврага, открывающихся в долину реки Малый Иргиз. Ландшафтный комплекс включает байрачный лес, который состоит из березы повислой, осины, клена татарского. Склоны балки заняты разнотравно-типчаковой, а местами — разнотравно-типчаково-ковыльной степью с доминированием ковыля Лессинга, типчака, астрагалов, грудницы. В долине реки располагаются луговые сообщества из мятлика узколистного, перловника поникающего, ежи сборной, клеверов.

**Негативное воздействие на ООПТ (факторы и угрозы):** выпас в последнее десятилетие не производится, участок окружен старой залежью, на которой рудеральная

растительность местами замещается степными видами. Существенную угрозу представляют степные пожары.

**Земли в составе ООПТ:** земли сельскохозяйственного назначения.

**Общий режим охраны и использования ООПТ:**

Режим особой охраны памятника природы полностью соответствует приведенному в Кадастровом деле №132 Памятник природы регионального значения «Байрачный колокол».

Кадастровое дело № 204

## Памятник природы регионального значения «Марьевская балка»

Дата создания: 22.04.1993.

### Нормативная основа функционирования ООПТ

Постановление Администрации Самарской области от 22.04.1993 № 129 «Об отнесении природных объектов области к государственным памятникам природы».

Постановление Правительства Самарской области от 23.12.2009 № 722 «Об утверждении Положений об особо охраняемых природных территориях регионального значения».

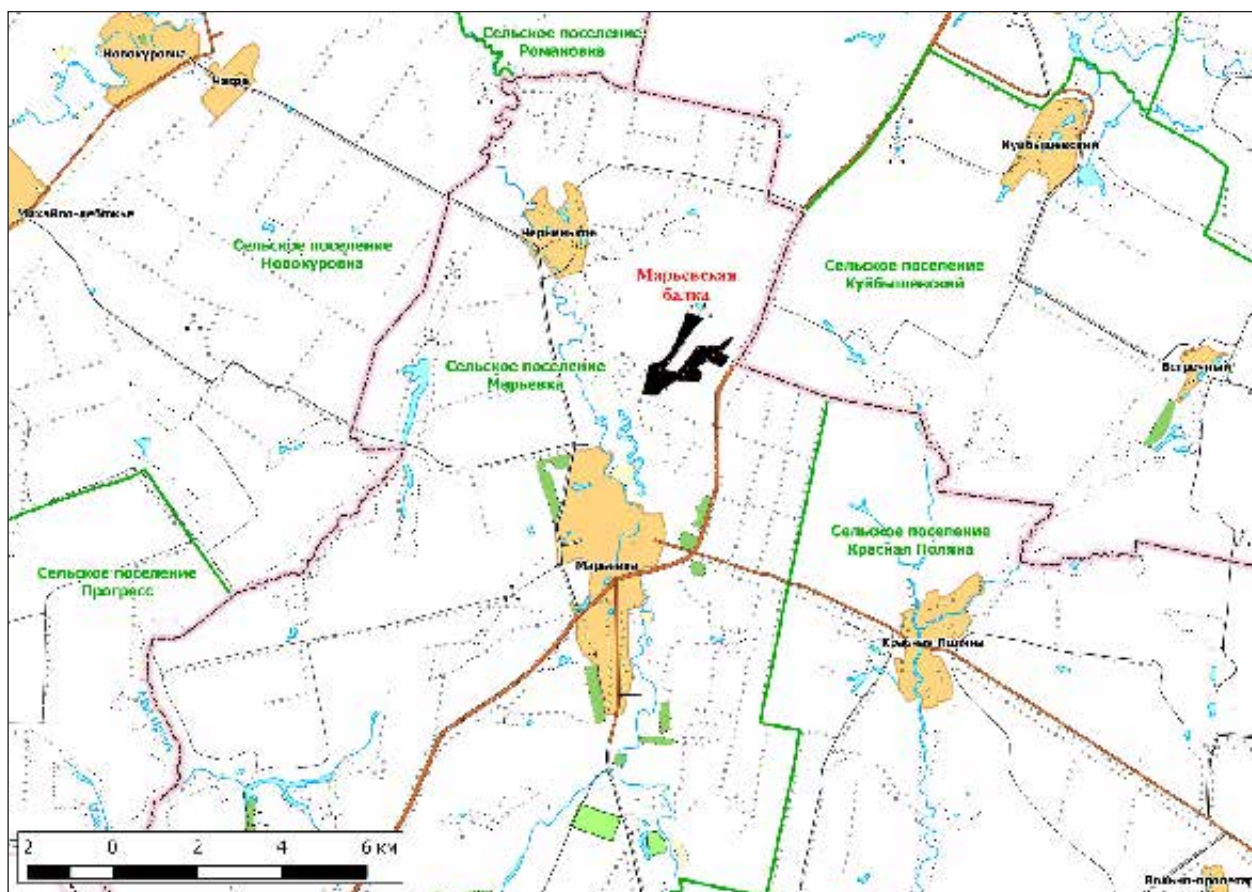
Постановление Правительства Самарской области от 13.09.2013 № 478 «О внесении изменений в постановление Правительства Самарской области от 31.12.2009 № 722 «Об утверждении положений о памятниках при-

Расположен в границах сельского поселения Марьевка, 2,1 км северо-восточнее с. Марьевка.

**Перечень основных объектов охраны:** степной природный комплекс; места обитания видов растений и животных, занесенных в Красную книгу Самарской области: тюльпан Биберштейна, желтоцвет волжский; дыбка степная, аскалаф пестрый, орел могильник.

### Природные особенности ООПТ:

В границы памятника природы входят два оврага Тымыловский и Безымянный, которые открываются устьями в долину р. Черненькая. Склоны оврагов в границах памятника природы относительно пологие. Большая часть растительного покрова представлена разнотравно-типчаковой, а местами — разнотравно-типчаково-ковыльной степью с доминированием ковыля Лессинга, типчака,



ды регионального значения».

Общая площадь ООПТ: 120 га.

грудницы мохнатой, астрагалов. По тальвегу оврагов располагаются луговые сообщества из мятлика узколистного, перловника поникающего, ежи сборной, клеверов. Байрачный лес состоит из осины, березы повислой,



клена татарского, тополя. По границе памятника природы проходит полевая лесополоса.

**Земли в составе ООПТ:** земли сельскохозяйственного назначения.

Кадастровое дело № 205

### **Памятник природы регионального значения «Тепловская балка»**

**Дата создания:** 22.04.1993.

#### **Нормативная основа функционирования ООПТ:**

Постановление Администрации Самарской области от 22.04.1993 № 129 «Об отнесении природных объектов области к государственным памятникам природы».

Постановление Правительства Самарской области от 16.12.2013 № 768 «Об утверждении Положений об особо охраняемых природных территориях регионального значения».

**Общая площадь ООПТ:** 380,13 га.

**Расположен** в границах муниципального района Пестравский, 5 км юго-восточнее с. Садовка.

**Перечень основных объектов охраны:** степной ландшафтный комплекс; места обитания видов растений и животных, занесенных в Красную книгу Самарской области: тюльпан Геснера (Шренка), желтоцвет весенний, молочай волнистый, лук привлекательный, птицемлечник Фишера, касатик низкий, желтоцвет весенний, астрагал длинноножковый, астрагал волжский, молочай волнистый, смолоносица (ферула) каспийская, смолоносица (ферула) татарская; дыбка степная.

**Перечень основных объектов охраны:** степной ландшафтный комплекс; места обитания видов растений и животных, занесенных в Красную книгу Самарской области: тюльпан Геснера (Шренка), желтоцвет волжский; дыбка степная.

#### **Природные особенности ООПТ:**

Памятником природы является сухая балка на сыртовом склоне в правобережье р. Мокрая Овсянка. В данном месте овраги широкие, с пологими бортами

#### **Общий режим охраны и использования ООПТ:**

Режим особой охраны памятника природы полностью соответствует приведенному в Кадастровом деле №132 Памятник природы регионального значения «Байрачный колок».

и относительно небольшим перепадом высот. После слияния овраги образуют широкую ложбину, которая устьем открывается в долину р. Мокрая Овсянка. Степная растительность представлена в основном ковыльно-типчаковой степью, местами с зарослями степных кустарников — караганы, вишни степной и миндаля низкого.

**Негативное воздействие на ООПТ (факторы и угрозы):** по всей территории памятника природы наблюдается сильный выпас крупного и мелкого рогатого скота, а в прибрежной части р. Мокрая Овсянка — пастбищная дигрессия растительного покрова.

**Земли в составе ООПТ:** земли сельскохозяйственного назначения.

#### **Общий режим охраны и использования ООПТ:**

Режим охраны памятника природы не утвержден; проектируемый режим охраны памятника природы.

1. На территории памятника природы запрещается (не допускается) деятельность, влекущая за собой нарушение сохранности памятника природы, в частности:

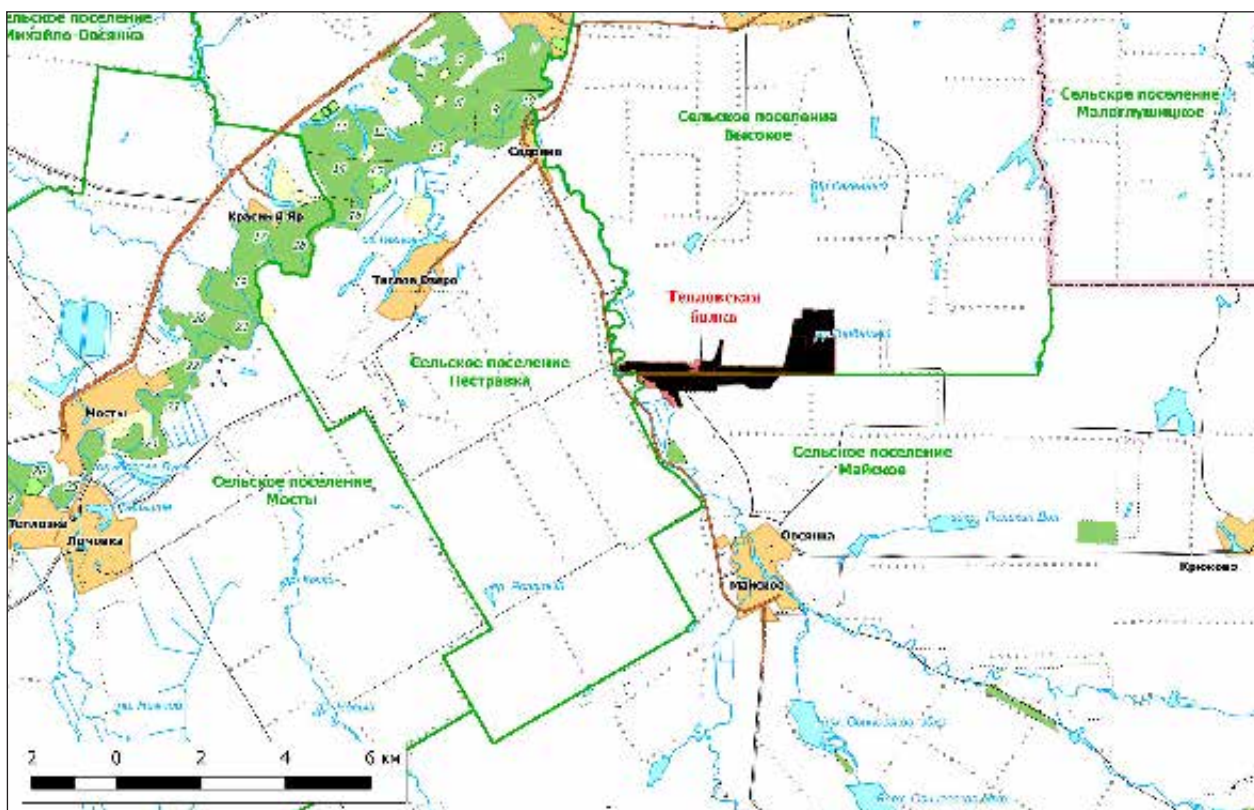
- проведение рубок лесных насаждений, за исключением случаев, указанных в пункте 2 настоящего Положения;
- заготовка гражданами древесины для собственных нужд;
- распашка земель и иные агротехнические и лесохозяйственные работы, связанные с нарушением целостности почвенного покрова;
- строительство и эксплуатация хозяйственных и жилых объектов, строительство зданий и сооружений, возведение временных строений и сооружений, строительство магистральных автомобильных дорог, временных дорог, железных дорог, трубопроводов, линий электропередачи и других коммуникаций;
- устройство свалок, складирование и захоронение отходов;
- размещение летних лагерей скота, летних доек, мест водопоя скота;

- выпас мелкого рогатого скота;
- промысловая, любительская и спортивная охота с 1 апреля по 30 сентября;
- заготовка недревесных лесных ресурсов, пищевых лесных ресурсов и сбор лекарственных растений, за исключением случаев, указанных в пункте 2. настоящего Положения;
- осуществление деятельности по выращиванию лесных плодовых, ягодных, декоративных растений, лекарственных растений, создание лесных плантаций и их эксплуатация;
- использование токсичных химических препаратов для охраны и защиты лесов и сельскохозяйственных угодий;
- складирование, хранение, перевалка, уничтожение пестицидов, агрохимикатов, химических препаратов иного назначения и горюче-смазочных материалов;
- разведка и добыча полезных ископаемых;
- мелиоративные работы, гидростроительство, зарегулирование стока;
- сжигание порубочных остатков, пожнивных остатков;
- передвижение транспорта вне дорог, за исключением передвижения, необходимого для обеспечения установленного режима памятника природы.

2. На территории памятника природы разрешаются при условии ненанесения ущерба охраняемым природным комплексам:

- свободное посещение территории гражданами;
- сбор гражданами для собственных нужд недревесных лесных ресурсов, пищевых лесных ресурсов, лекарственных растений;
- сенокосение и вывоз сена колесным транспортом;
- пчеловодство;
- санитарные рубки в лесных насаждениях в рамках санитарно-оздоровительных мероприятий, мероприятий по локализации и ликвидации очагов вредных организмов в лесных насаждениях в случаях, когда рассчитанный ущерб охраняемым природным комплексам от применения этих мероприятий ниже рассчитанного ущерба охраняемым природным комплексам от болезней или вредителей леса, при выполнении следующих требований:

- а) сохранение подроста, приоритетное оставление отдельных деревьев, их групп и куртин, имеющих особое значение для поддержания биологического разнообразия территории памятника природы;
- б) проведение предварительного обследования отведенного в рубку участка леса для выявления отдельных деревьев, их групп и куртин, имеющих особое значение для поддержания биологического разнообразия территории памятника природы;



# ПОХВИСТНЕВСКИЙ РАЙОН

Кадастровое дело № 134

## Памятник природы регионального значения «Абдулзаводская дубрава»

Дата создания: 14.06.1989.

### Нормативная основа функционирования ООПТ:

Решение Исполнительного комитета Куйбышевского областного Совета народных депутатов от 14.06.1989 № 201 «Об отнесении природных объектов области к государственным памятникам природы местного значения».

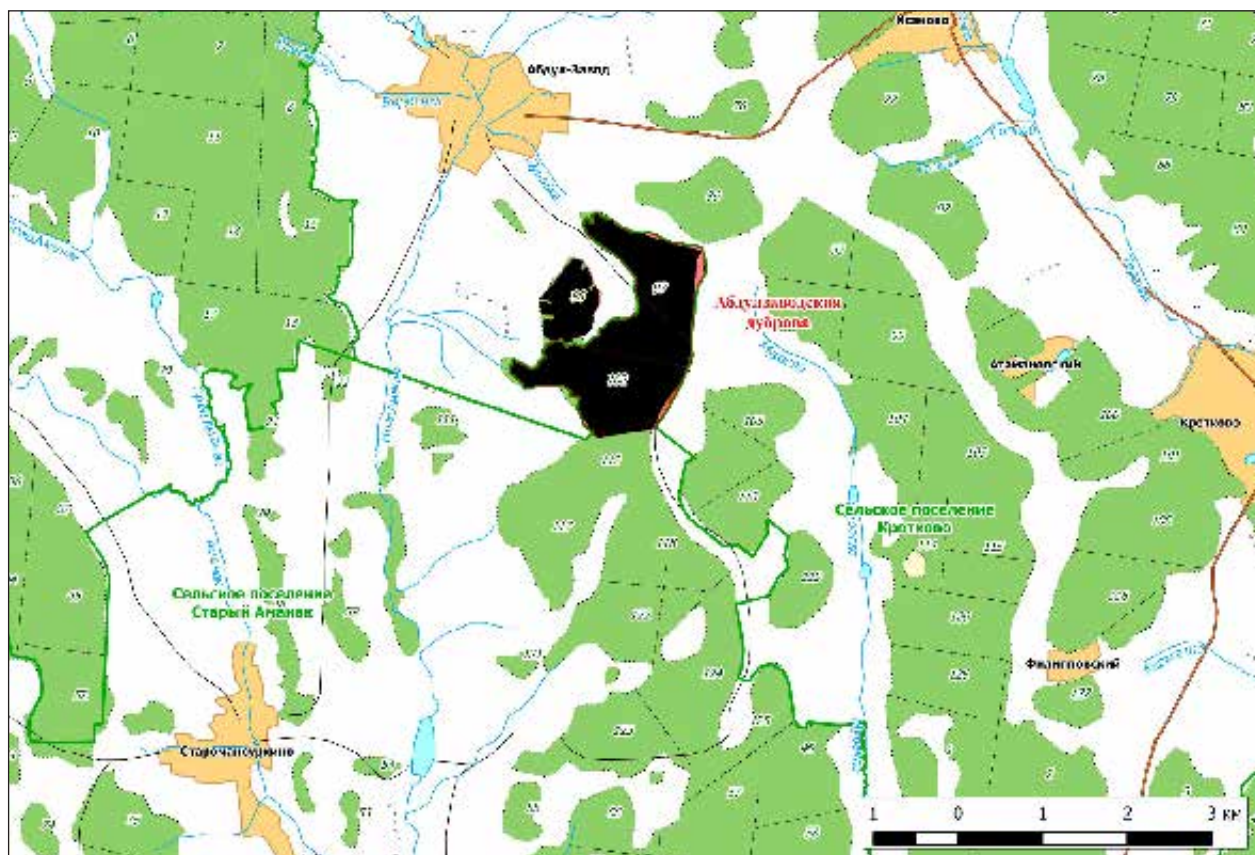
Постановление Правительства Самарской области от 23.12.2009 № 722 «Об утверждении Положений об особо охраняемых природных территориях регионального значения».

Постановление Правительства Самарской области от 13.09.2013 № 478 «О внесении изменений в постановление Правительства Самарской области от 31.12.2009 № 722 «Об утверждении положений о памятниках природы регионального значения».

Общая площадь ООПТ: 322,2 га.

Расположен в границах сельских поселений Кротково и Старый Аманак, 3,5 км юго-восточнее с. Абдул-Завод.

Перечень основных объектов охраны: участки старовозрастного леса; места обитания видов растений и животных, занесенных в Красную книгу Самарской области: желтоцвет весенний, какалия копыльчатая, реброплодник уральский, ясец кавказский, лилия опушенная,





синюха голубая, чина Литвинова; серая неясуть, орел карлик.

#### **Природные особенности ООПТ:**

Памятником природы является фрагмент водораздела р. Аманак и Тергала, занятый широколиственным лесом.

Лесной массив неоднократно в разное время пройден рубками, по этой причине представляет мозаику вторичных мелколиственных лесов с краплениями небольших участков широколиственных, в том числе с доминированием в разной пропорции дуба, клена и липы. Подрост сформирован основными лесообразующими породами. Травяной ярус с доминированием сныти, ясенника душистого, ландыша, купены. На отдельных вырубках наблюдается зарастание не только вторичными мелколиственными породами (осина, береза), но и кленом, липой, очень редко дубом.

**Негативное воздействие на ООПТ (факторы и угрозы):** рубки леса, пожары.

**Земли в составе ООПТ:** земли лесного фонда.

#### **Общий режим охраны и использования ООПТ:**

1. На территории памятника природы запрещается (не допускается) деятельность, влекущая за собой нарушение сохранности памятника природы, в частности:

- проведение рубок лесных насаждений, за исключением случаев, указанных в пункте 2. настоящего положения;
- заготовка гражданами древесины для собственных нужд;
- распашка земель и иные агротехнические и лесохозяйственные работы, связанные с нарушением целостности почвенного покрова;
- строительство и эксплуатация хозяйственных и жилых объектов, строительство зданий и сооружений, строительство магистральных автомобильных дорог, временных дорог, железных дорог, трубопроводов, линий электропередачи и других линий коммуникаций;
- устройство свалок, складирование и захоронение отходов;
- мелиоративные работы, гидростроительство, зарегулирование стока;
- размещение летних лагерей скота, летних доек, мест водопоя скота;
- выпас мелкого рогатого скота;
- промысловая, любительская и спортивная охота, а также размещение и строительство охотхозяйственных объектов;
- заготовка недревесных лесных ресурсов, пищевых лесных ресурсов и сбор лекарственных растений, за исключением случаев, указанных в пункте 2;

- осуществление деятельности по выращиванию лесных плодовых, ягодных, декоративных растений, лекарственных растений, создание лесных плантаций и их эксплуатация;
- использование токсичных химических препаратов для охраны и защиты лесов и сельскохозяйственных угодий;
- складирование, хранение, перевалка, уничтожение пестицидов, агрохимикатов, химических препаратов иного назначения и горюче-смазочных материалов;
- разведка и добыча полезных ископаемых;
- сжигание порубочных остатков, пожнивных остатков на полях;
- передвижение транспорта вне дорог, за исключением передвижения, необходимого для обеспечения установленного режима памятника природы.

2. На территории памятника природы разрешаются при условии ненанесения ущерба охраняемым природным комплексам:

- свободное посещение территории гражданами;
- сбор гражданами для собственных нужд недревесных лесных ресурсов, пищевых лесных ресурсов, лекарственных растений;
- сенокосение и вывоз сена колесным транспортом;
- пчеловодство;
- санитарные рубки в лесных насаждениях в рамках санитарно-оздоровительных мероприятий, мероприятий по локализации и ликвидации очагов вредных организмов в лесных насаждениях в случаях, когда рассчитанный ущерб охраняемым природным комплексам от применения этих мероприятий ниже рассчитанного ущерба охраняемым природным комплексам от болезней или вредителей леса, при выполнении следующих требований:
  - а) *сохранение подроста, приоритетного оставления отдельных деревьев, их групп и куртин, имеющих особое значение для поддержания биологического разнообразия территории памятника природы;*
  - б) *проведение предварительного обследования отведенного в рубку участка леса для выявления отдельных деревьев, их групп и куртин, имеющих особое значение для поддержания биологического разнообразия территории памятника природы;*
  - в) *трелевка только колесным транспортом;*
- деятельность по охране лесов от пожаров.
- использование в охотничьем хозяйстве территории памятника природы в качестве воспроизводственного участка;

- применение нетоксичных средств борьбы с вредителями сельского и лесного хозяйства (феромонов, энтомофагов) в случае, когда рассчитанный ущерб охраняемым природным комплексам от применения этих средств ниже рассчитанного ущерба охраняемым природным комплексам от болезней или вредителей лесного и сельского хозяйства, при выполнении следующих требований:
  - а) обработка только наземным методом;
  - б) проведение всех подготовительных операций (хранение, перевалка химических препаратов) за пределами территории памятника природы;
- проведение биотехнических мероприятий, направленных на поддержание и увеличение численности отдельных видов животных;
- устройство экологических троп, проведение образовательных мероприятий.

Кадастровое дело № 88

## Памятник природы регионального значения «Гора «Копейка»

Дата создания: 03.11.1987.

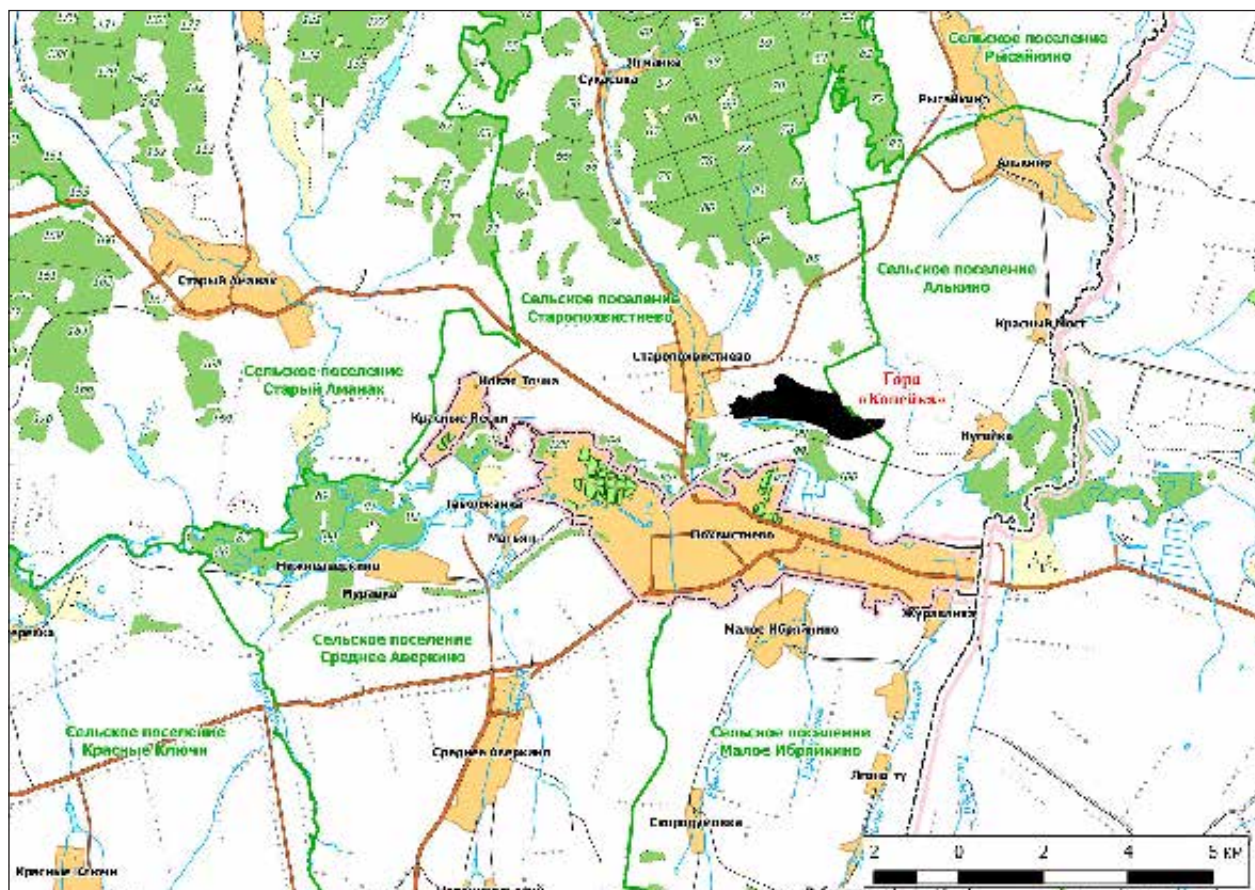
### Нормативная основа функционирования ООПТ:

Решение исполнительного комитета Куйбышевского областного Совета народных депутатов от 03.11.1987 № 386 «Об утверждении природных объектов области государственными памятниками природы местного значения».

Постановление Правительства Самарской области от 23.12.2009 № 722 «Об утверждении Положений об особо охраняемых природных территориях регионального значения».

Постановление Правительства Самарской области от 13.09.2013 № 478 «О внесении изменений в постановление Правительства Самарской области от 31.12.2009 № 722 «Об утверждении положений о памятниках природы регионального значения».

Общая площадь ООПТ: 221,6 га.



**Расположен** в границах сельских поселений Старопохвистнево и Алькино, 1 км севернее г. Похвистнево, 0,5 км восточнее с. Старопохвистнево.

**Перечень основных объектов охраны:** сообщества разнотравно-злаковых и каменистых степей; места обитания видов растений и животных, занесенных в Красную книгу Самарской области: полынь солянковидная, тонконог жестколистный, копеечник крупноцветковый, ковыль перистый, ковыль красивейший, рябчик русский, касатик низкий, астрагал волжский, астрагал Гельма, астрагал рогоплодный, желтоцвет весенний, катран татарский, котовник украинский, остролодочник колосистый, остролодочник яркоцветный, ферула татарская, ковыль Коржинского, курчавка кустарниковая, бурачок ленский, клаусия солнцелюбивая, астрагал длинноножковый, астрагал узколистный, люцерна решетчатая, истод сибирский, живучка голая, мытник мохнатоколосый, скабиоза исетская, головчатка уральская, наголоватка Эверсманна; ставроптеле Левиной; дыбка степная.

#### **Природные особенности ООПТ:**

В границы памятника природы входит часть водораздельного плато и материковый склон, круто понижающийся в южном направлении в сторону долины р. Б. Кинель. Склон разделен ложбинами на несколько увалов. Перепад высот от подножия склона, до его наивысшей точки (212 м) превышает 120 метров. На поверхность

выходят верхнепермские породы, преимущественно красные глины и мергели татарского яруса, перекрытые на плакоре маломощными смытыми черноземами.

Плакоры заняты разнотравно-типчаково-ковыльными и разнотравно-типчаково-овсецовыми, а в микропонижениях — разнотравно-типчаковыми степями; склоны — каменистыми степями. По днищам ложбин расположены степные кустарники (спирея городчатая, бобовник, вишня степная). Склоны террасированы вследствие перевыпаса скота. Наблюдается почвенная эрозия.

**Негативное воздействие на ООПТ (факторы и угрозы):** пожары. Вдоль бровки водораздела расположен не действующий карьер бутового камня. Наиболее возвышенная часть занята вышками-ретрансляторами связи. Выпас в настоящее время отсутствует.

**Земли в составе ООПТ:** земли сельскохозяйственного назначения и земли промышленности и иного специального назначения.

#### **Общий режим охраны и использования ООПТ:**

Режим особой охраны памятника природы полностью соответствует приведенному в Кадастровом деле №134 Памятник природы регионального значения «Абдулзаводская дубрава».

Кадастровое дело № 135

### **Памятник природы регионального значения «Лесостепь в верховьях р. Аманак»**

**Дата создания:** 14.06.1989.

#### **Нормативная основа функционирования ООПТ:**

Решение Исполнительного комитета Куйбышевского областного Совета народных депутатов от 14.06.1989 № 201 «Об отнесении природных объектов области к государственным памятникам природы местного значения».

Постановление Правительства Самарской области от 23.12.2009 № 722 «Об утверждении Положений об особо охраняемых природных территориях регионального значения».

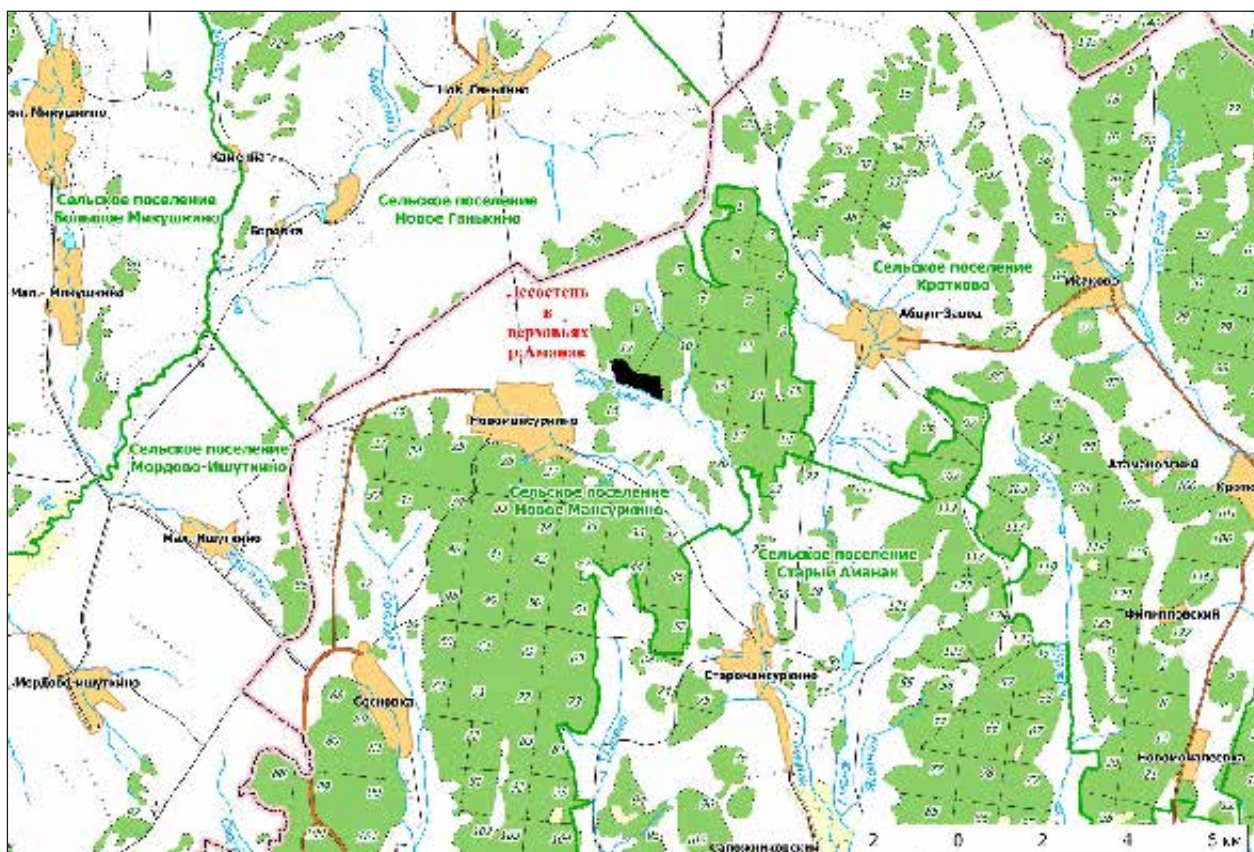
Постановление Правительства Самарской области от 13.09.2013 № 478 «О внесении изменений в постановление Правительства Самарской области от 31.12.2009 № 722 «Об утверждении положений о памятниках природы регионального значения».

**Общая площадь ООПТ: 44,2 га.**

**Расположен** в границах сельского поселения Новое Мансуркино, 3,0 км северо-восточнее с. Новое Мансуркино.

**Перечень основных объектов охраны:** участки старовозрастного леса, степная растительность; места обитания видов растений, занесенных в Красную книгу Самарской области: ковыль красивейший, ковыль перистый, тонконог жестколистный, остролодочник





колосистый, чина Литвинова, ясенец голостолбиковый, желтоцвет весенний.

#### Природные особенности ООПТ:

Березовые колки чередуются с участками ковыльно-разнотравной и ковыльной степи. Кустарниковый ярус в колках представлен жостером слабительным, шиповником, рябиной и бересклетом. В травяном ярусе доминируют — при густом древостое — ландыш майский, зопник клубненосный, дельфиниум, при разреженном — мятлик узколистный, тысячелистник, кровохлебка лекарственная, звербой, душица. В степных сообществах доминируют ковыль перистый, ковыль красивейший и типчак, богатое степное и луговое разнотравье.

**Негативное воздействие на ООПТ (факторы и угрозы):** выпас скота, пожары.

**Земли в составе ООПТ:** земли лесного фонда. Похвистневское лесничество, Сосновское участковое лесничество. Сельскохозяйственные земли.

#### Общий режим охраны и использования ООПТ:

Режим особой охраны памятника природы полностью соответствует приведенному в Кадастровом деле №134 Памятник природы регионального значения «Абдулзаводская дубрава».

Кадастровое дело № 136

## Памятник природы регионального значения «Малокинельские нагорные дубравы»

Дата создания: 14.06.1989.

### Нормативная основа функционирования ООПТ:

Решение Исполнительного комитета Куйбышевского областного Совета народных депутатов от 14.06.1989 № 201 «Об отнесении природных объектов области к государственным памятникам природы местного значения».

Постановление Правительства Самарской области от 23.12.2009 № 722 «Об утверждении Положений об особо охраняемых природных территориях регионального значения».

Постановление Правительства Самарской области от 13.09.2013 № 478 «О внесении изменений в постановление Правительства Самарской области от 31.12.2009 № 722 «Об утверждении положений о памятниках природы регионального значения».

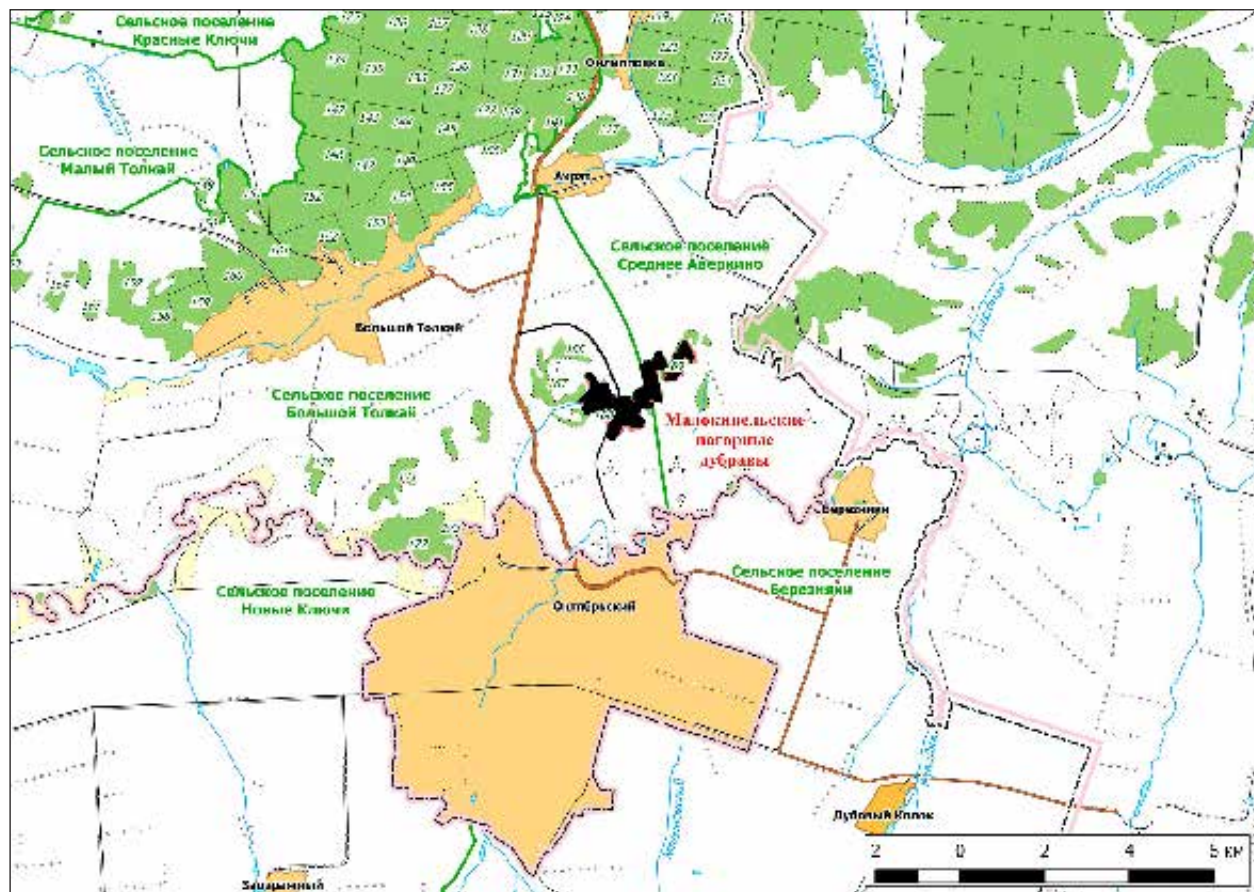
Общая площадь ООПТ: 192,8 га.

Расположен в границах сельских поселений Большой Толкай и Среднее Аверкино, 7,7 км на юго-восток от с. Большой Толкай.

**Перечень основных объектов охраны:** участки старовозрастного леса; места обитания видов растений и животных, занесенных в Красную книгу Самарской области: ковыль перистый, ковыль красивейший, желтоцвет волжский, ясенец кавказский, ковыль опушеннолистный, реброплодник уральский, наголоватка Эверсмanna; серая неясыть, орел карлик.

### Природные особенности ООПТ:

Дубрава на водоразделе из дуба обыкновенного с примесью липы, клена остролистного, вяза шершавого, осины. В подлеске обычны виды широколиственных лесов: бересклет бородавчатый, жимолость татарская, жостер слабительный. Травостой хорошо развит, представлен луговыми и неморальными видами. В расположенной рядом с дубравой кустарниковой степи господствуют





степные кустарники — вишня степная, спирея городчатая, миндаль низкий.

**Негативное воздействие на ООПТ (факторы и угрозы):** рубки леса, пожары.

**Земли в составе ООПТ:** земли лесного фонда. Похвистневского лесничества, Подбельского участкового лесничества.

#### **Общий режим охраны и использования ООПТ:**

Режим особой охраны памятника природы полностью соответствует приведенному в Кадастровом деле №134 Памятник природы регионального значения «Абдулзаводская дубрава».

Кадастровое дело № 137

### **Памятник природы регионального значения «Малокинельские пойменные дубравы»**

**Дата создания: 14.06.1989.**

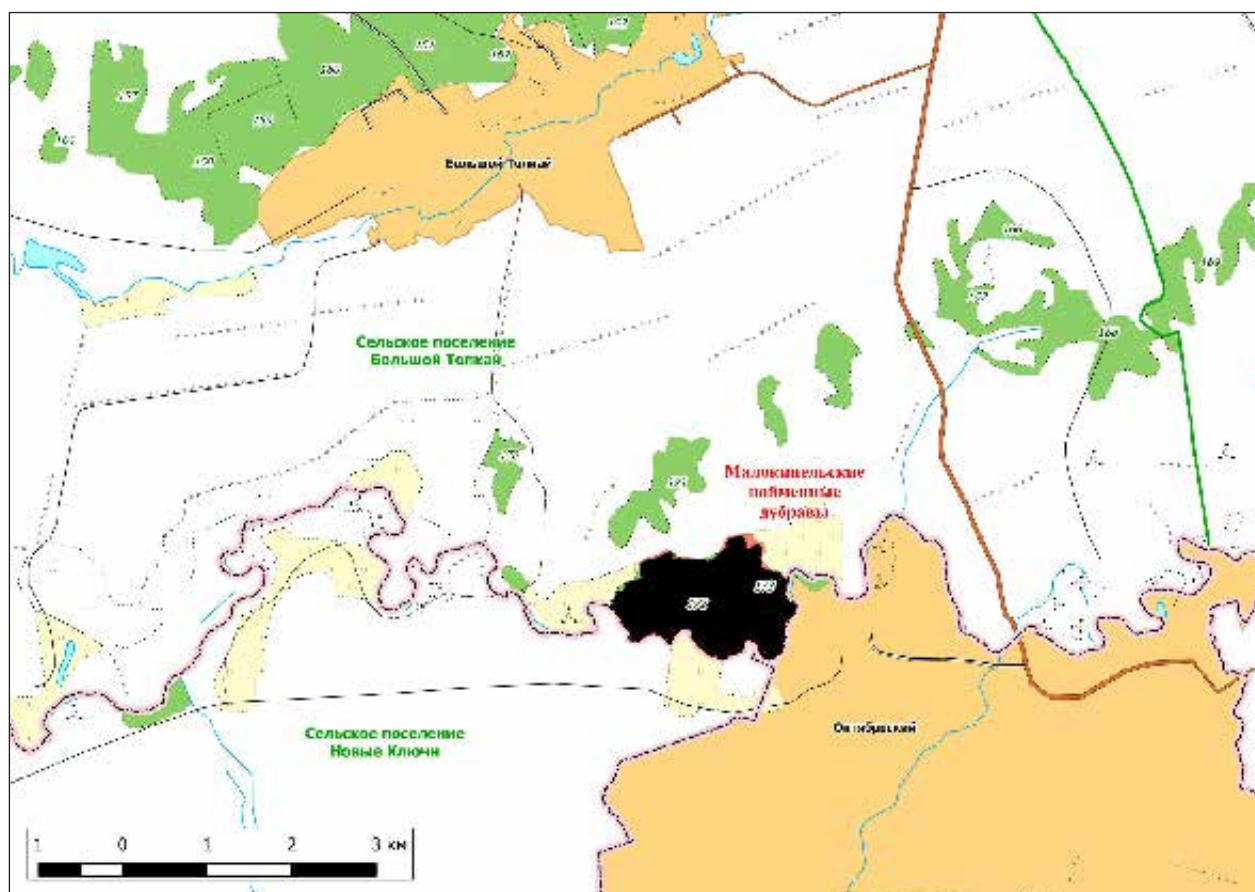
#### **Нормативная основа функционирования ООПТ:**

Решение Исполнительного комитета Куйбышевского областного Совета народных депутатов от 14.06.1989

№ 201 «Об отнесении природных объектов области к государственным памятникам природы местного значения».

Постановление Правительства Самарской области от 23.12.2009 № 722 «Об утверждении Положений об особо охраняемых природных территориях регионального значения».

Постановление Правительства Самарской области от 13.09.2013 № 478 «О внесении изменений





в постановление Правительства Самарской области от 31.12.2009 № 722 «Об утверждении положений о памятниках природы регионального значения».

**Общая площадь ООПТ: 203,2 га.**

**Расположен** в границах сельского поселения Большой Толкай, 6 км южнее с. Большой Толкай, на территории Похвистневского лесничества, Подбельского участкового лесничества.

**Перечень основных объектов охраны:** участки старовозрастного леса.

**Природные особенности ООПТ:**

Пойменная дубрава в комплексе с лугами. Древоустой из дуба обыкновенного с примесью липы и вяза гладкого. В подлеске обычны виды широколиственных лесов бересклет бородавчатый, жимолость татарская, жостер слабительный, рябина обыкновенная. На опушках встречаются

клен татарский, черемуха и кустарники (спирея городчатая, слива колючая, шиповник). Луга — разнотравно-злаковые с доминированием костреца безостого, лисохвоста лугового.

**Негативное воздействие на ООПТ (факторы и угрозы):** рубки леса, пожары.

**Земли в составе ООПТ:** земли лесного фонда. Похвистневское лесничество, Подбельское участковое лесничество.

**Общий режим охраны и использования ООПТ:**

Режим особой охраны памятника природы полностью соответствует приведенному в Кадастровом деле №134 Памятник природы регионального значения «Абдулзаводская дубрава».

Кадастровое дело № 138

## **Памятник природы регионального значения «Мочалеевские нагорные дубравы»**

**Дата создания: 14.06.1989.**

**Нормативная основа функционирования ООПТ:**

Решение Исполнительного комитета Куйбышевского областного Совета народных депутатов от 14.06.1989 № 201 «Об отнесении природных объектов области к государственным памятникам природы местного значения».

Постановление Правительства Самарской области от 23.12.2009 № 722 «Об утверждении Положений об особо охраняемых природных территориях регионального значения».

Постановление Правительства Самарской области от 13.09.2013 № 478 «О внесении изменений в постановление Правительства Самарской области от 31.12.2009 № 722 «Об утверждении положений о памятниках природы регионального значения».

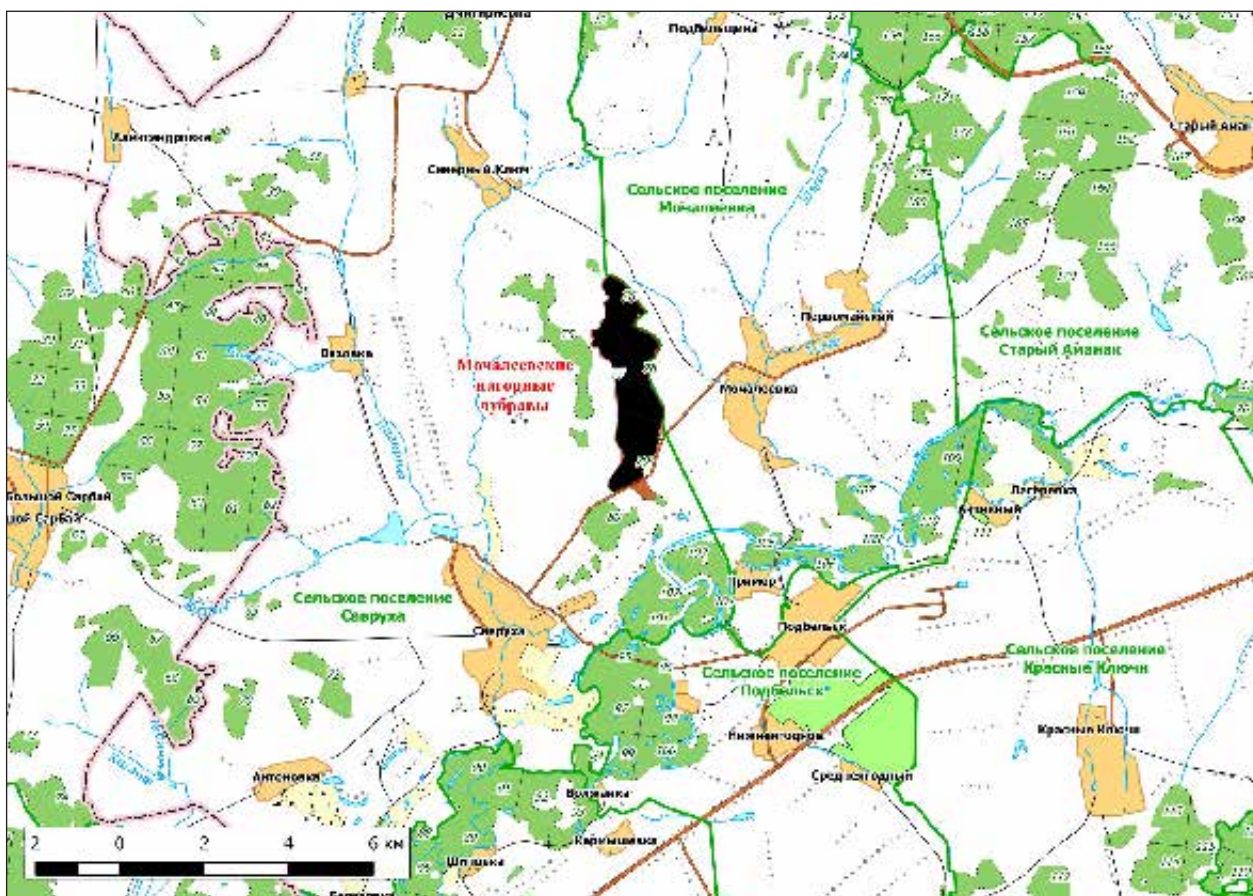
**Общая площадь ООПТ: 464,3 га.**

**Расположен** в границах сельского поселения Савруха, 3 км западнее с. Мочалеевка.

**Перечень основных объектов охраны:** участки старовозрастного леса; места обитания видов растений и животных, занесенных в Красную книгу Самарской области: рябчик русский, желтоцвет весенний, колокольчик широколистный.

**Природные особенности ООПТ:**

В границы памятника природы входит часть материкового склона понижающегося в восточном и южном направлении в сторону долины р. Б. Кинель. Склон разделен неглубокими понижениями. Лесной массив, являющийся памятником природы, неоднократно пройден рубками и пожарами. Часть территории занимают культуры сосны и дуба. Древоустой дубравы сложен дубом обыкновенным с примесью клена остролистного и татарского, липы, ильма. Высота первого яруса не превышает 15 м. Сомкнутость 60 %. Часто древоустой представлен отдельными дубами, вокруг которых расположены культуры. В подлеске доминируют кустарники: лещина обыкновенная, бересклет бородавчатый,



жимолость татарская, жостер слабительный, рябина обыкновенная. На лесных остепненных опушках многочисленна спирея городчатая. В травяном покрове наряду с лесными видами присутствует луговое разнотравье.

**Негативное воздействие на ООПТ (факторы и угрозы):** рубки леса, пожары. Памятник природы окружен сельхозугодьями (преимущественно пашней).

**Земли в составе ООПТ:** земли лесного фонда. Похвистневское лесничество, Подбельское участковое лесничество.

**Общий режим охраны и использования ООПТ:**

Режим особой охраны памятника природы полностью соответствует приведенному в Кадастровом деле №134. Памятник природы регионального значения «Абдулзаводская дубрава».

Кадастровое дело № 139

### **Памятник природы регионального значения «Подбельские пойменные дубравы»**

**Дата создания:** 14.06.1989.

**Нормативная основа функционирования ООПТ:**

Решение Исполнительного комитета Куйбышевского областного Совета народных депутатов от 14.06.1989

№ 201 «Об отнесении природных объектов области к государственным памятникам природы местного значения».

Постановление Правительства Самарской области от 23.12.2009 № 722 «Об утверждении Положений об особо охраняемых природных территориях регионального значения».

Постановление Правительства Самарской области от 13.09.2013 № 478 «О внесении изменений в постановление Правительства Самарской области от 31.12.2009

№ 722 «Об утверждении положений о памятниках природы регионального значения».

**Общая площадь ООПТ: 906,5 га.**

**Расположен** в границах сельских поселений Савруха и Мочалеевка, севернее с. Подбельск и п. Пример.

**Перечень основных объектов охраны:** участки старовозрастного леса; места обитания видов растений и животных, занесенных в Красную книгу Самарской области: касатик сибирский, реброплодник уральский; серая неясыть, орел карлик.

**Природные особенности ООПТ:**

В границы памятника природы входят старичные озера, водно-болотные комплексы с пойменными лугами и пойменный лес, который занимает большую часть территории.

Лесная растительность представлена следующими основными типами. Густая пойменная урема сформирована ивами и ольхой серой. Тополь местами образует более разреженный древостой, хотя сомкнутость крон при этом

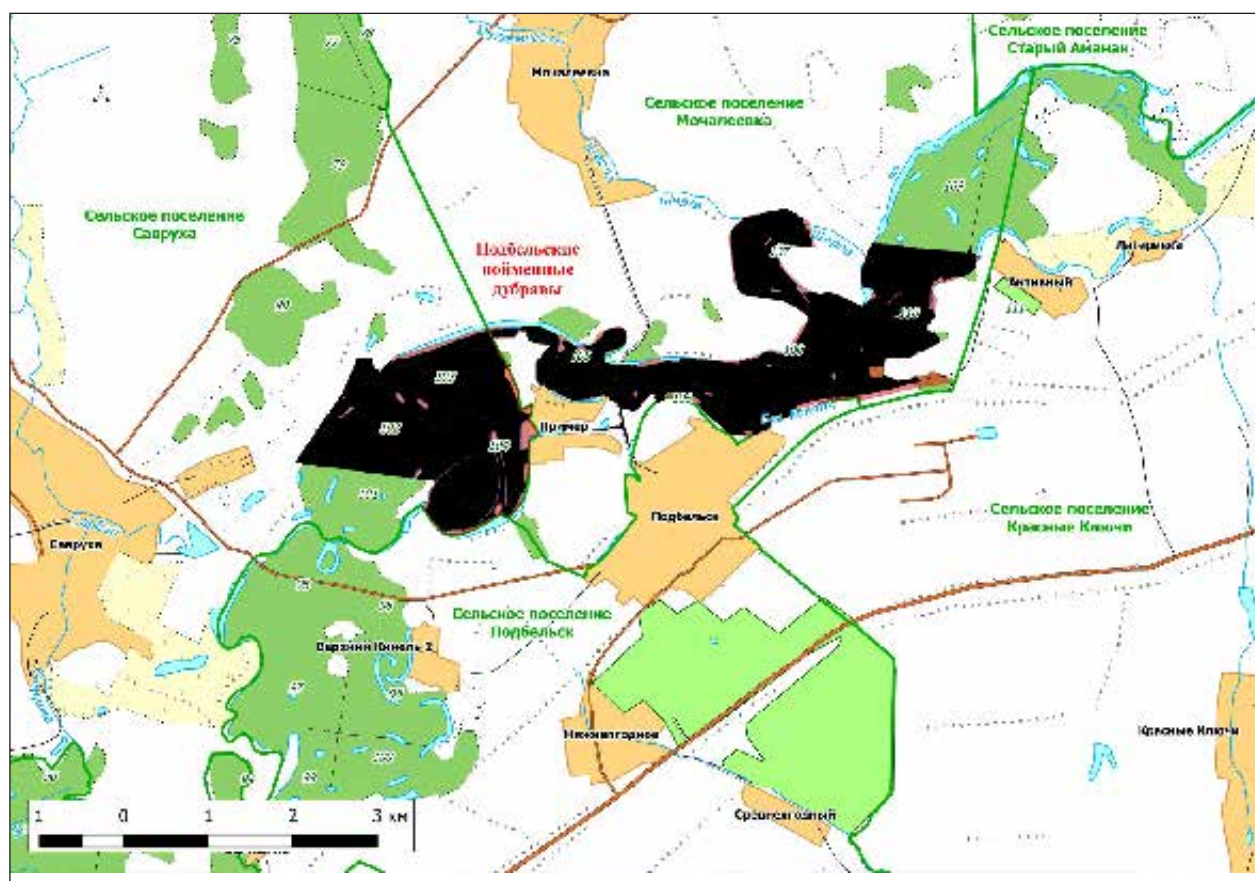
не менее 70 %. На относительно более сухих и возвышенных участках — фрагментах надпойменной террасы, расположены небольшие участки широколиственных лесов. Старовозрастные дубравы — наиболее ценные территории данного памятника природы. Древостой из дуба обыкновенного с примесью липы мелколистной, вяза гладкого, клена татарского, черемухи обыкновенной. В подлеске — бересклет бородавчатый, жимолость татарская, жостер слабительный, шиповник майский, малина, ежевика.

**Негативное воздействие на ООПТ (факторы и угрозы):** рубки леса, пожары.

**Земли в составе ООПТ:** земли лесного фонда. Похвистневское лесничество, Подбельское участковое лесничество.

**Общий режим охраны и использования ООПТ:**

Режим особой охраны памятника природы полностью соответствует приведенному в Кадастровом деле №134 Памятник природы регионального значения «Абдулзаводская дубрава».





Кадастровое дело № 140

## Памятник природы регионального значения «Похвистневские пригородные дубравы»

Дата создания: 14.06.1989.

### Нормативная основа функционирования ООПТ:

Решение Исполнительного комитета Куйбышевского областного Совета народных депутатов от 14.06.1989 № 201 «Об отнесении природных объектов области к государственным памятникам природы местного значения».

Постановление Правительства Самарской области от 23.12.2009 № 722 «Об утверждении Положений об особо охраняемых природных территориях регионального значения».

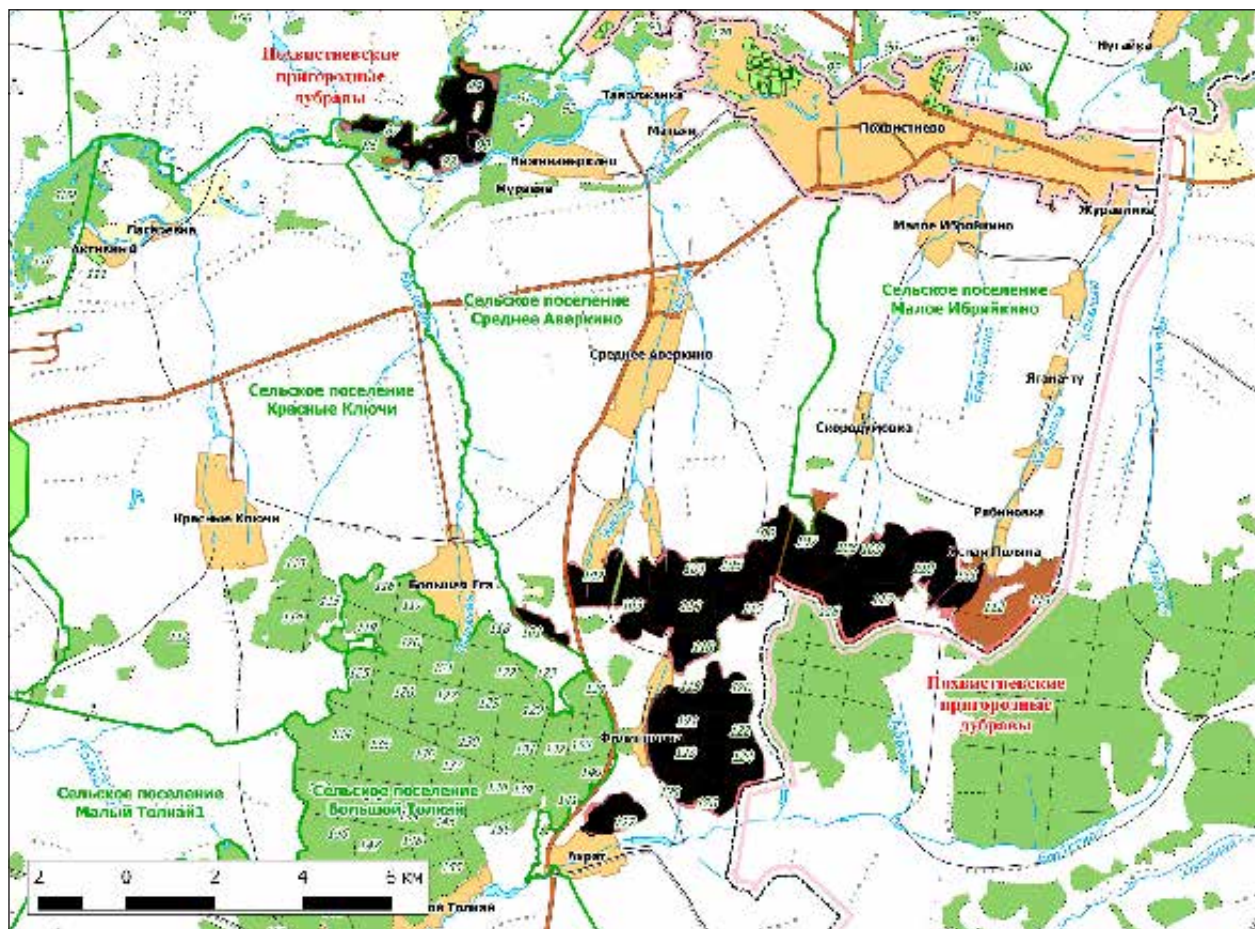
Постановление Правительства Самарской области от 13.09.2013 № 478 «О внесении изменений в постановление Правительства Самарской области от 31.12.2009

№ 722 «Об утверждении положений о памятниках природы регионального значения».

Общая площадь ООПТ: 2965,6 га.

**Расположен** на территории Похвистневского лесничества, Ятманского участкового лесничества. Состоит из двух обособленных массивов леса. Первый массив расположен в 2,5 км западнее с. Нижнеаверкино. Второй массив расположен между селом Ахрат и поселками Филипповка, Красная Нива, Чекалинка, Новоникольский и Ясная Поляна на границе с Оренбургской областью.

**Перечень основных объектов охраны:** участки старовозрастного леса; места обитания видов растений и животных, занесенных в Красную книгу Самарской области: прострел раскрытый, желтоцвет волжский, ясенец кавказский, любка двулистная; красотел бронзовый, бронзовка зеленая, серая неясить, орел карлик.



**Природные особенности ООПТ:**

Дубравы на водораздельном плато, сложенном верхнепермскими породами, покрытыми серыми лесными почвами. Древостой состоит из дуба обыкновенного с примесью клена остролистного, липы, осины. Площади с преобладанием дуба постоянно сокращаются, естественное возобновление наблюдается на очень ограниченных участках. В подлеске доминируют кустарники: лещина обыкновенная, бересклет бородавчатый, жимолость татарская, крушина ломкая, рябина обыкновенная. В травяном покрове преобладают ландыш майский, сныть обыкновенная, подмаренник душистый, звездчатка ланцетолистная, на опушках в состав травяного яруса внедряются луговые и степные виды растений.

**Негативное воздействие на ООПТ (факторы и угрозы):** рубки леса, пожары.

**Земли в составе ООПТ:** земли лесного фонда. Похвистневское лесничество, Ятманское участковое лесничество.

**Общий режим охраны и использования ООПТ:**

Режим особой охраны памятника природы полностью соответствует приведенному в Кадастровом деле №134 Памятник природы регионального значения «Абдулзаводская дубрава».

Кадастровое дело № 141

**Памятник природы регионального значения «Ятманские широколиственные леса»**

**Дата создания:** 14.06.1989.

**Нормативная основа функционирования ООПТ:**

Решение Исполнительного комитета Куйбышевского областного Совета народных депутатов от 14.06.1989 № 201 «Об отнесении природных объектов области к государственным памятникам природы местного значения».

Постановление Правительства Самарской области от 23.12.2009 № 722 «Об утверждении Положений об особо охраняемых природных территориях регионального значения».

Постановление Правительства Самарской области от 13.09.2013 № 478 «О внесении изменений в постановление Правительства Самарской области от 31.12.2009 № 722 «Об утверждении положений о памятниках природы регионального значения».

**Общая площадь ООПТ:** 842,9 га.

**Расположен** в границах сельского поселения Старопохвистнево, восточнее поселков Сукаевка и Ятманка.

**Перечень основных объектов охраны:** участки старовозрастного леса; места обитания видов растений и животных, занесенных в Красную книгу Самарской области: желтоцвет весенний, реброплодник уральский, лилия опушенная, истод сибирский, лук косой, дремлик темно-красный, кокушник длиннорогий, гнездовка настоящая, чина Литвинова.

**Природные особенности ООПТ:**

В границы памятника природы входит фрагмент водораздела р. р. Кутлугуш и Муракла, большая часть которого облесена. Центральную часть данного участка с северо-востока на юго-запад пересекает долина ручья с примыкающими облесенными лощинами. В устье этой долины расположено с. Ятманка. Памятник природы, в виде «подковы», охватывает село. На ручье образована плотина. На границе памятника природы находится база отдыха.

Лесной массив неоднократно пройден рубками. Коренные широколиственные леса с преобладанием дуба после рубок замещены осинниками, березняками и кленовниками.

На отдельных участках сохранились дубравы, древостой которых сложен дубом обыкновенным, кленом остролистным, липой мелколистной, ильмом. В подлеске — лещина обыкновенная, бересклет бородавчатый, жимолость татарская, жостер слабительный, рябина



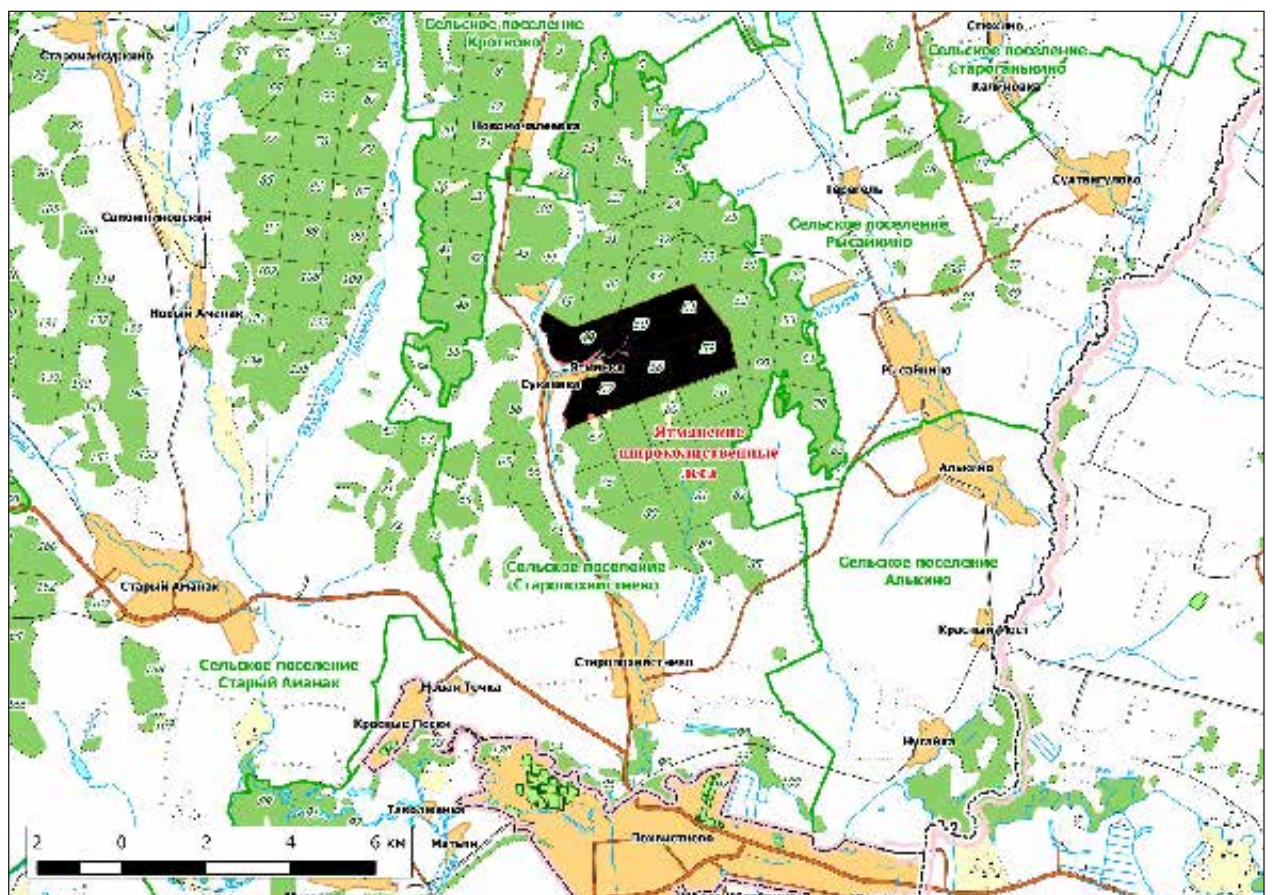
обыкновенная, малина и шиповник. В травяном покрове доминируют подмаренник душистый, фиалка удивительная, ландыш майский. В долине ручья произрастают ива пепельная и козья. На открытых склонах южной и западной экспозиции распространены лугово-степные сообщества.

**Негативное воздействие на ООПТ (факторы и угрозы):** рубки леса, пожары.

**Земли в составе ООПТ:** земли лесного фонда. Похвистневское лесничество, Ятманское участковое лесничество.

**Общий режим охраны и использования ООПТ:**

Режим особой охраны памятника природы полностью соответствует приведенному в Кадастровом деле №134 Памятник природы регионального значения «Абдулзаводская дубрава».





# ПРИВОЛЖСКИЙ РАЙОН

Кадастровое дело № 179

## Памятник природы регионального значения «Генковская лесополоса «Лента»

Дата создания: 28.12.1989.

### Нормативная основа функционирования ООПТ:

Решение Исполнительного Комитета Куйбышевского областного Совета народных депутатов от 28.12.1989 № 481 «Об отнесении природных объектов к государственным памятникам природы местного значения».

Постановление Правительства Самарской области от 26.12.2011 № 854 «Об утверждении Положений об особо охраняемых природных территориях регионального значения».

Общая площадь ООПТ: 233,45 га.

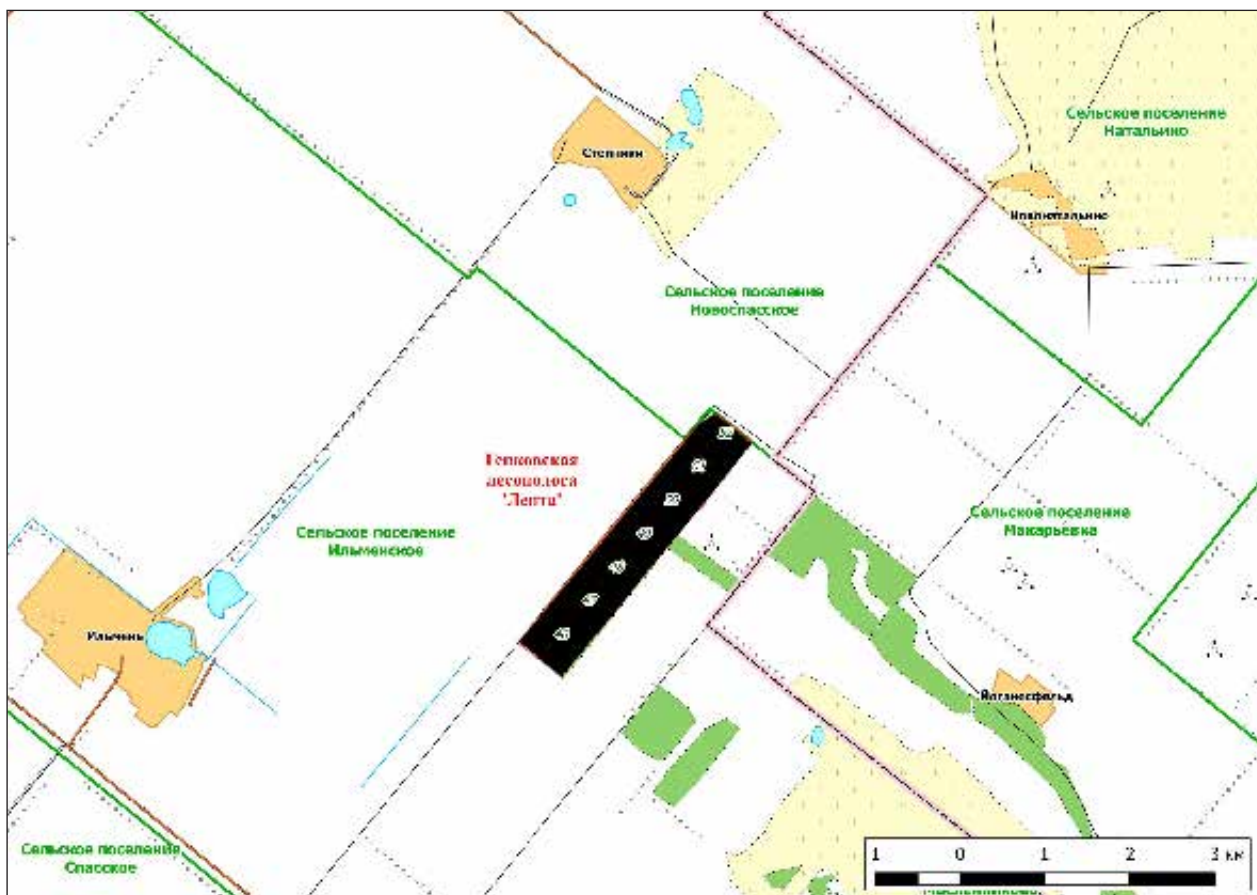
Расположен на территории сельского поселения Ильмень, 3 км южнее с. Степняка.

Перечень основных объектов охраны: старовозрастная искусственная лесопосадка.

### Природные особенности ООПТ:

Смешанная лесопосадка, длиной более 3 км, состоящая из дуба, березы, сосны обыкновенной, заложена в 1886 г. по проекту Н. Г. Генко.

Негативное воздействие на ООПТ (факторы и угрозы): рубки леса, посадки культур, рекреация, пожары.



**Земли в составе ООПТ:** земли лесного фонда. Безенчукское лесничество, Приволжское участковое лесничество, кв. 46–52.

#### Общий режим охраны и использования ООПТ

1. На территории памятника природы запрещается (не допускается) деятельность, влекущая за собой нарушение сохранности памятника природы, в частности:

- проведение рубок лесных насаждений, за исключением случаев, указанных в пункте 2;
- заготовка гражданами древесины для собственных нужд;
- распашка земель и иные агротехнические и лесохозяйственные работы, связанные с нарушением целостности почвенного покрова;
- строительство и эксплуатация хозяйственных и жилых объектов, строительство зданий и сооружений, строительство магистральных автомобильных дорог, временных дорог, железных дорог, трубопроводов, линий электропередачи и других коммуникаций;
- устройство свалок, складирование и захоронение отходов;
- размещение летних лагерей скота, летних доек, мест водопоя скота;
- выпас скота;
- промысловая, любительская и спортивная охота, а также размещение и строительство охотохозяйственных объектов;
- заготовка недревесных лесных ресурсов, пищевых лесных ресурсов и сбор лекарственных растений, за исключением случаев, указанных в пункте 2;
- использование токсичных химических препаратов для охраны и защиты лесов и сельскохозяйственных угодий;
- складирование, хранение, перевалка, уничтожение пестицидов, агрохимикатов, химических препаратов иного назначения и горюче-смазочных материалов;
- разведка и добыча полезных ископаемых;
- сжигание порубочных остатков, пожнивных остатков на полях;
- передвижение транспорта вне дорог, за исключением передвижения, необходимого для обеспечения установленного режима охраны памятника природы;
- устройство туристических стоянок, палаточных городков, кемпингов, устройство костровищ и разведение костров.

2. На территории памятника природы разрешаются при условии ненанесения ущерба охраняемым природным комплексам:

- свободное посещение территории гражданами;

- сбор гражданами для собственных нужд недревесных лесных ресурсов, пищевых лесных ресурсов, лекарственных растений;
- сенокошение;
- пчеловодство;
- выборочные рубки в лесных насаждениях в рамках санитарно-оздоровительных мероприятий, мероприятий по локализации и ликвидации очагов вредных организмов в лесных насаждениях в случаях, когда рассчитанный ущерб охраняемым природным комплексам от применения этих мероприятий ниже рассчитанного ущерба охраняемым природным комплексам от болезней или вредителей леса, при выполнении следующих требований:
  - а) *сохранение подроста, приоритетное оставление отдельных деревьев, их групп и куртин, имеющих особое значение для поддержания биологического разнообразия на территории памятника природы;*
  - б) *проведение предварительного обследования отведенного в рубку участка леса для выявления отдельных деревьев, их групп и куртин, имеющих особое значение для поддержания биологического разнообразия на территории памятника природы;*
  - в) *трелевка только колесным транспортом;*
  - г) *применение безогневых способов очистки мест рубок от порубочных остатков;*
- ограниченное использование огня методом встречного пала только в ситуации тушения уже возникшего неконтролируемого пожара при наличии на местности достаточных сил и средств пожаротушения;
- деятельность по охране лесов от пожаров;
- применение нетоксичных средств борьбы с вредителями сельского и лесного хозяйства (феромонов, энтомофагов) в случае, когда рассчитанный ущерб охраняемым природным комплексам от применения этих средств ниже рассчитанного ущерба охраняемым природным комплексам от болезней или вредителей лесного и сельского хозяйства, при выполнении следующих требований:
  - а) *обработка только наземным методом;*
  - б) *проведение всех подготовительных операций (хранение, перевалка химических препаратов) за пределами территории памятника природы;*
- проведение биотехнических мероприятий, направленных на поддержание и увеличение численности отдельных видов животных.

Кадастровое дело № 180

## Памятник природы регионального значения «Давыдовские сосны»

Дата создания: 28.12.1989.

### Нормативная основа функционирования ООПТ:

Решение Исполнительного Комитета Куйбышевского областного Совета народных депутатов от 28.12.1989 № 481 «Об отнесении природных объектов к государственным памятникам природы местного значения».

Постановление Правительства Самарской области от 26.12.2011 № 854 «Об утверждении Положений об особо охраняемых природных территориях регионального значения».

Общая площадь ООПТ: 15,81 га.

Расположен на территории сельского поселения Давыдовка, 1 км юго-восточнее с. Давыдовка.

Перечень основных объектов охраны: старовозрастная искусственная лесопосадка; места обитания видов

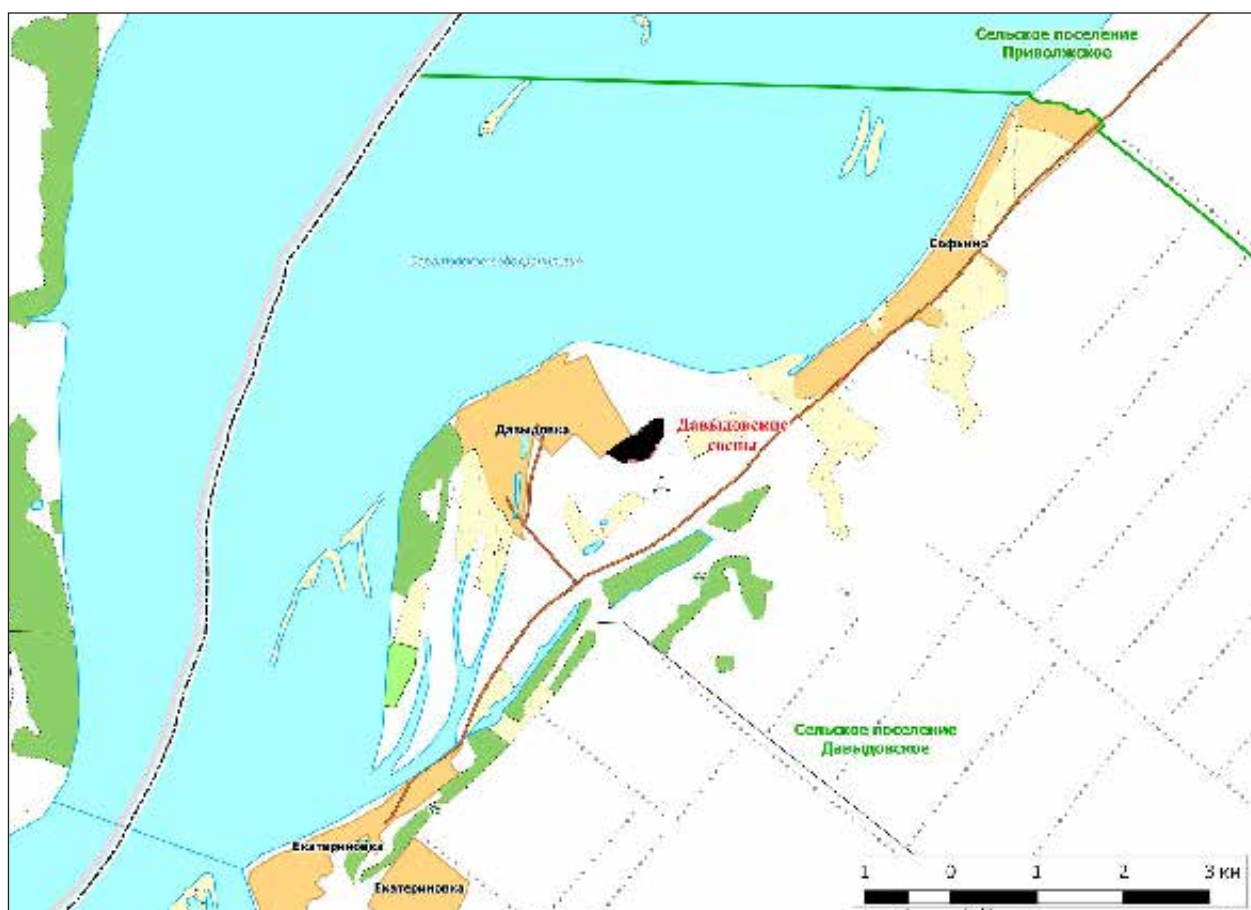
растений и животных, нанесенных в Красную книгу Самарской области: прострел раскрытый; шмель глинистый.

### Природные особенности ООПТ:

Старовозрастная (более 100 лет) сосновая лесопосадка, натурализовавшаяся до состояния естественного леса. Основными типами сосняков являются: осоковый, чистотеловый, вязово-разнотравный и дубово-костровый. Отмечено семенное возобновление сосны. В травостое велико участие сорно-рудеральных видов — из-за значительной рекреационной нагрузки.

**Негативное воздействие на ООПТ (факторы и угрозы):** рубки леса, рекреация, пожары. В 2010 году часть территории памятника природы пройдена низовым пожаром, происходит усыхание 10 % древостоя.

**Земли в составе ООПТ:** земли лесного фонда. Безенчукское лесничество, Приволжское участковое лесничество, кв. 44.





**Общий режим охраны и использования ООПТ:**

Режим особой охраны памятника природы полностью соответствует приведенному в Кадастровом деле

№179 Памятник природы регионального значения «Генковская лесополоса «Лента».

Кадастровое дело № 181

**Памятник природы регионального значения «Кашпирский сосновый древостой»**

**Дата создания: 28.12.1989.**

**Нормативная основа функционирования ООПТ:**

Решение Исполнительного Комитета Куйбышевского областного Совета народных депутатов от 28.12.1989 № 481 «Об отнесении природных объектов к государственным памятникам природы местного значения».

Постановление Правительства Самарской области от 26.12.2011 № 854 «Об утверждении Положений об особо

охраняемых природных территориях регионального значения».

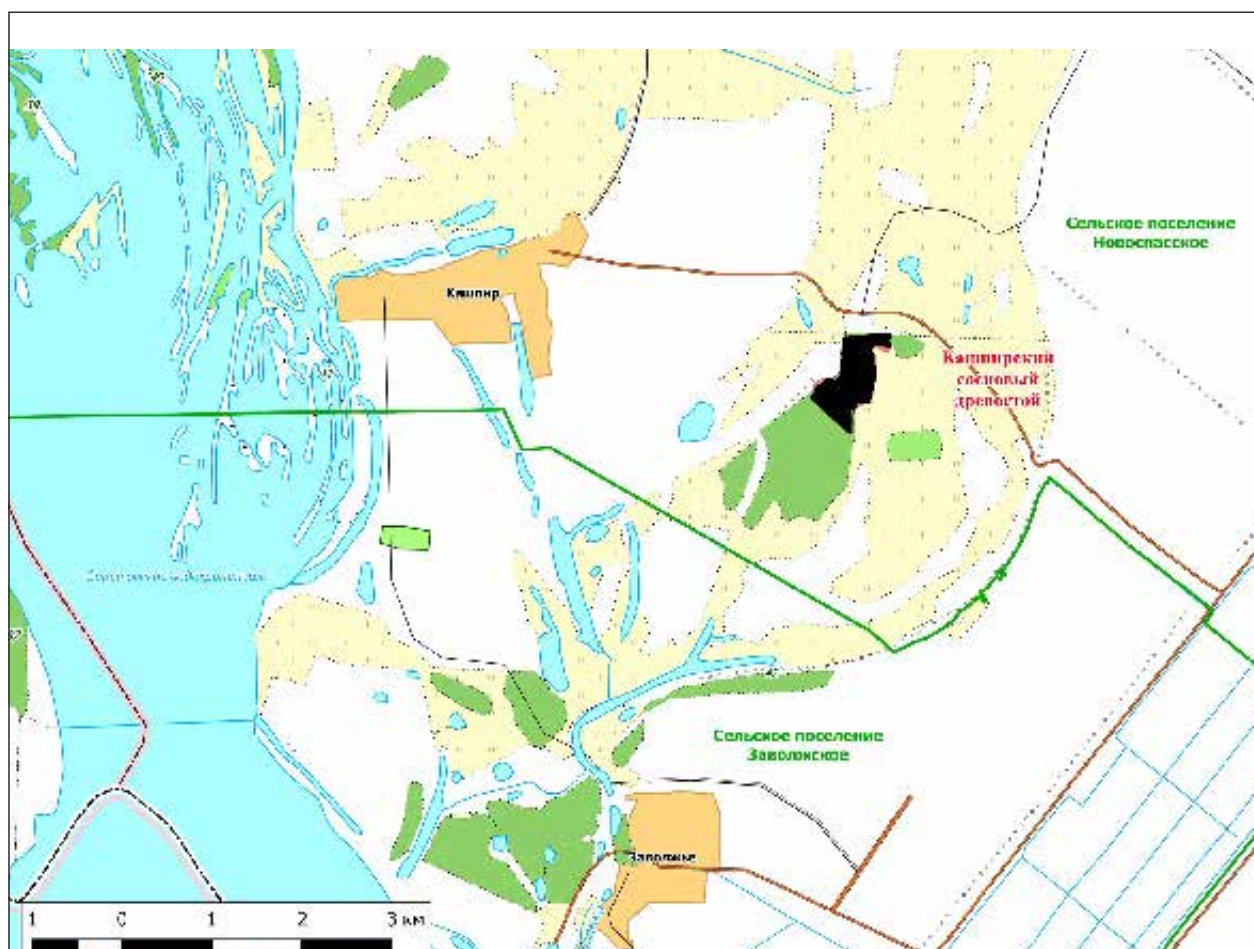
**Общая площадь ООПТ: 42,85 га.**

**Расположен** на территории сельского поселения Новоспасский, 3 км юго-восточнее с. Кашпир.

**Перечень основных объектов охраны:** старовозрастная искусственная лесопосадка.

**Природные особенности ООПТ:**

Старовозрастные (70–90 лет) посадки сосны обыкновенной. Высота деревьев достигает 30 и более метров,



диаметр стволов 25–30 см, сомкнутость крон достигает 70 %. В подлеске преобладают вишня степная, шиповник, бузина.

**Негативное воздействие на ООПТ (факторы и угрозы):** рубки леса, рекреация, пожары.

**Земли в составе ООПТ:** земли лесного фонда.

**Общий режим охраны и использования ООПТ:**

Режим особой охраны памятника природы полностью соответствует приведенному в Кадастровом деле №179 Памятник природы регионального значения «Генковская лесополоса «Лента».

Кадастровое дело № 182

## Памятник природы регионального значения «Место обитания авдотки»

**Дата создания:** 28.12.1989.

**Нормативная основа функционирования ООПТ**

Решение Исполнительного Комитета Куйбышевского областного Совета народных депутатов от 28.12.1989 № 481 «Об отнесении природных объектов к государственным памятникам природы местного значения».

Постановление Правительства Самарской области от 26.12.2011 № 854 «Об утверждении Положений об особо охраняемых природных территориях регионального значения».

**Расположен** на территории сельского поселения Давыдовка, 2 км юго-западнее с. Давыдовка.

**Общая площадь ООПТ:** 104,69 га.

**Перечень основных объектов охраны:** лесолуговой природный комплекс.





**Природные особенности ООПТ:**

Песчаный берег Саратовского водохранилища с угнетенной растительностью — единственное известное место встречи авдотки в Самарской области. В настоящее время песчаная коса занята молодыми и средневозрастными культурами сосны, а так же околородной древесно-кустарниковой растительностью. В летний период активно используется для рекреации. Биотопы, пригодные для обитания авдотки в настоящее время полностью отсутствуют.

**Негативное воздействие на ООПТ (факторы и угрозы):** рубки леса, посадки культур, рекреация, пожары.

**Земли в составе ООПТ:** земли лесного фонда. Безенчукское лесничество, Приволжское участковое лесничество, кв. 44.

**Общий режим охраны и использования ООПТ**

Режим особой охраны памятника природы полностью соответствует приведенному в Кадастровом деле №179 Памятник природы регионального значения «Генковская лесополоса «Лента».

Кадастровое дело № 183

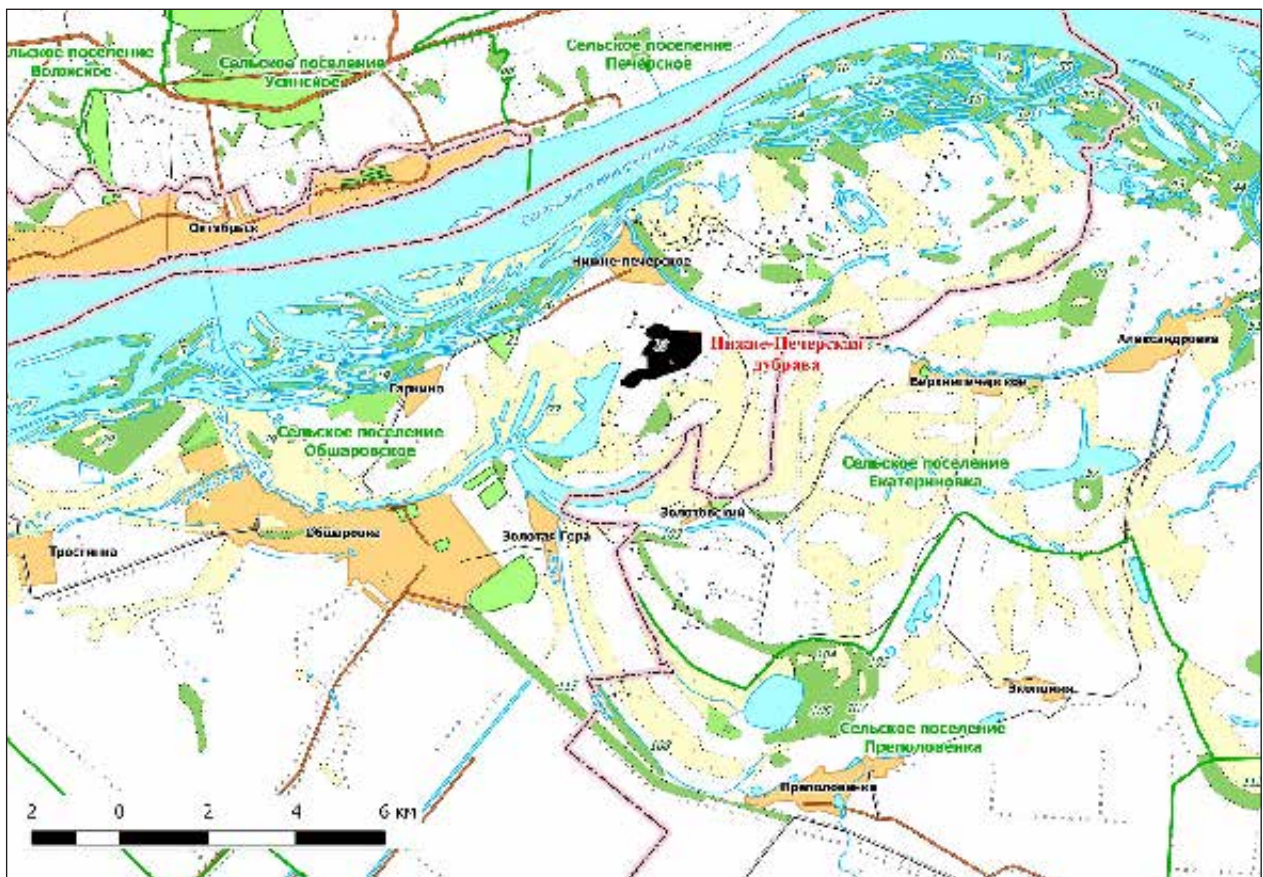
**Памятник природы  
регионального значения  
«Нижне-Печерская дубрава»**

Дата создания: 28.12.1989.

**Нормативная основа функционирования ООПТ:**

Решение Исполнительного Комитета Куйбышевского областного Совета народных депутатов от 28.12.1989 № 481 «Об отнесении природных объектов к государственным памятникам природы местного значения».

Постановление Правительства Самарской области от 26.12.2011 № 854 «Об утверждении Положений об особо





охраняемых природных территориях регионального значения».

**Расположен** на территории сельского поселения Обшаровка, 2 км южнее с. Нижне-Печерское.

**Общая площадь ООПТ:** 118,99 га.

**Перечень основных объектов охраны:** участки старовозрастного леса; места обитания видов растений и животных, занесенных в Красную книгу Самарской области: прострел раскрытый.

**Природные особенности ООПТ:**

Старовозрастная (возраст деревьев около 100 лет) дубрава семенного происхождения на террасе р. Волги.

Наряду с дубом в древостое доминируют клен и осина. Подлесок состоит из шиповника, бузины обыкновенной и других кустарников.

**Негативное воздействие на ООПТ (факторы и угрозы):** рубки леса, рекреация, пожары.

**Земли в составе ООПТ:** земли лесного фонда. Безенчукское лесничество, Приволжское участковое лесничество, кв. 23.

**Общий режим охраны и использования ООПТ:**

Режим особой охраны памятника природы полностью соответствует приведенному в Кадастровом деле №179 Памятник природы регионального значения «Генковская лесополоса «Лента».

Кадастровое дело № 184

## Памятник природы регионального значения «Озеро «Турбаза»

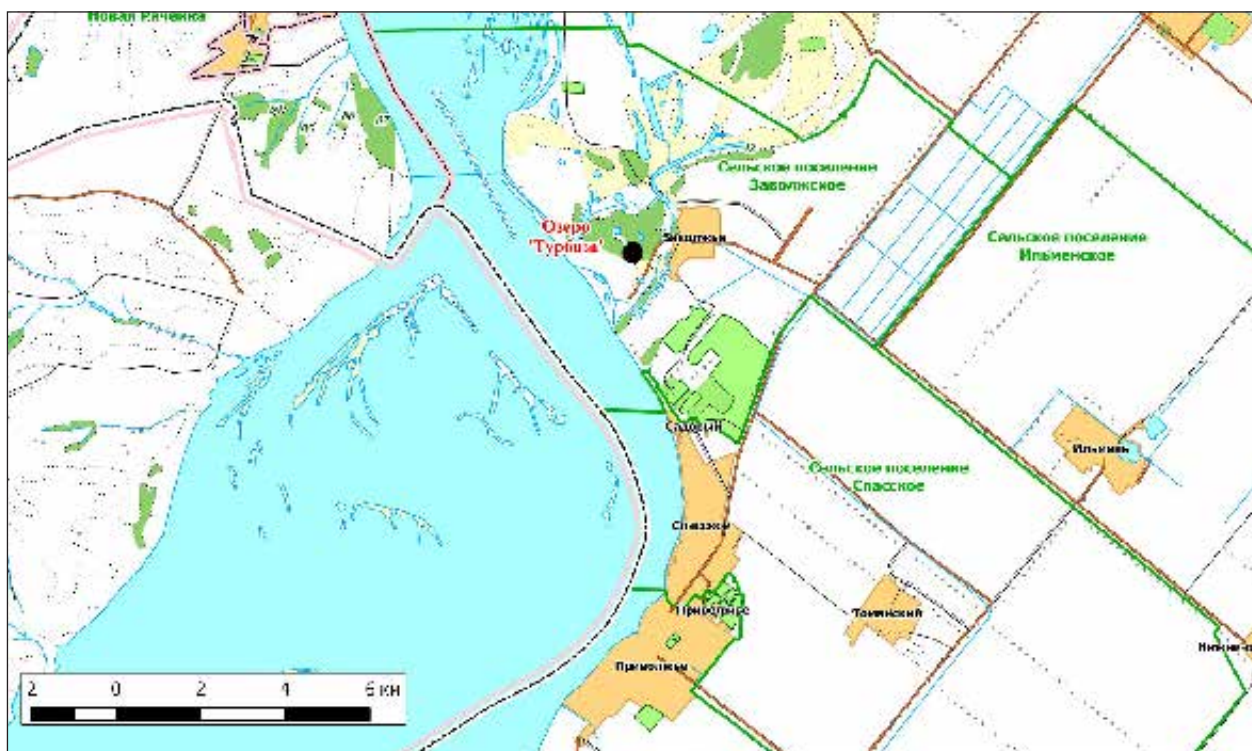
**Дата создания:** 28.12.1989.

**Нормативная основа функционирования ООПТ:**

Решение Исполнительного Комитета Куйбышевского областного Совета народных депутатов от 28.12.1989

№ 481 «Об отнесении природных объектов к государственным памятникам природы местного значения».

Постановление Правительства Самарской области от 26.12.2011 № 854 «Об утверждении Положений об особо охраняемых природных территориях регионального значения».



**Общая площадь ООПТ: 8,64 га.**

**Расположен** на территории сельского поселения Заволжье, 1,5 км юго-западнее с. Заволжье.

**Перечень основных объектов охраны:** озеро с прилегающими участками водно-болотной и луговой растительности.

**Природные особенности ООПТ:**

Озеро, расположенное в пойменной части Саратовского водохранилища, длиной 500 м, шириной до 100 м и глубиной 2–3 м. По берегам растет сосновый лес. Является важным местом обитания водоплавающих

и околоводных птиц. В летнее время ведется активная рекреация.

**Негативное воздействие на ООПТ (факторы и угрозы):** рубки леса, рекреация, пожары.

**Земли в составе ООПТ:** земли лесного фонда. Водный фонд.

**Общий режим охраны и использования ООПТ:**

Режим особой охраны памятника природы полностью соответствует приведенному в Кадастровом деле №179 Памятник природы регионального значения «Генковская лесополоса «Лента».

Кадастровое дело № 185

### **Памятник природы регионального значения «Федоровская дубрава»**

**Дата создания:** 28.12.1989.

**Нормативная основа функционирования ООПТ**

Решение Исполнительного Комитета Куйбышевского областного Совета народных депутатов от 28.12.1989

№ 481 «Об отнесении природных объектов к государственным памятникам природы местного значения».

Постановление Правительства Самарской области от 26.12.2011 № 854 «Об утверждении Положений об особо охраняемых природных территориях регионального значения».



**Общая площадь ООПТ: 25,91 га.**

**Расположен** на территории сельского поселения Приволжье, 1 км севернее с. Федоровка.

**Перечень основных объектов охраны:** участки старовозрастного леса; места обитания видов растений и животных, занесенных в Красную книгу Самарской области.

**Природные особенности ООПТ:**

Старовозрастная (возраст более 70 лет), дубрава семенного происхождения на террасе р. Волги. Растительный покров однороден. Центр лесного массива занят типичной для этих мест, очень густой дубравой бересклетово-ландышевой. Древесный ярус представлен дубом обыкновенным семенного и порослевого происхождения, обильно плодоносящим. На окраине массива отмечена примесь осины. В кустарниковом ярусе различной плотности доминирует бересклет бородавчатый, отмечаются жестер слабительный, шиповник, боярышник

кровоаво-красный, крушина ломкая; на окраине леса в этом ярусе распространены заросли клена татарского, вишни степной и сливы колючей. Травостой разреженный, флористически богатый, доминирует ландыш майский, иногда — купена лекарственная, обильны представители дубравной флоры.

**Негативное воздействие на ООПТ (факторы и угрозы):** рубки леса, посадки культур, рекреация, пожары.

**Земли в составе ООПТ:** земли лесного фонда. Безенчукское лесничество, Приволжское участковое лесничество, кв. 43.

**Общий режим охраны и использования ООПТ**

Режим особой охраны памятника природы полностью соответствует приведенному в Кадастровом деле №179 Памятник природы регионального значения «Генковская лесополоса «Лента».



# СЕРГИЕВСКИЙ РАЙОН

Кадастровое дело № 19

## Памятник природы регионального значения «Голубое озеро»

Дата создания: 25.09.1967.

### Нормативная основа функционирования ООПТ:

Решение исполнительного комитета Куйбышевского областного Совета депутатов трудящихся от 25.09.1967 № 566 «Об охране природы типичных ландшафтов и памятников природы в области».

Постановление Правительства Самарской области от 29.12.2012 № 838 «Об утверждении Положений об особо охраняемых природных территориях регионального значения».

Общая площадь ООПТ: 6,07 га

Расположен в границах сельского поселения Кармалово, 2,5 км восточнее с. Старое Якушкино.

Перечень основных объектов охраны: озеро, растительность вокруг озера.

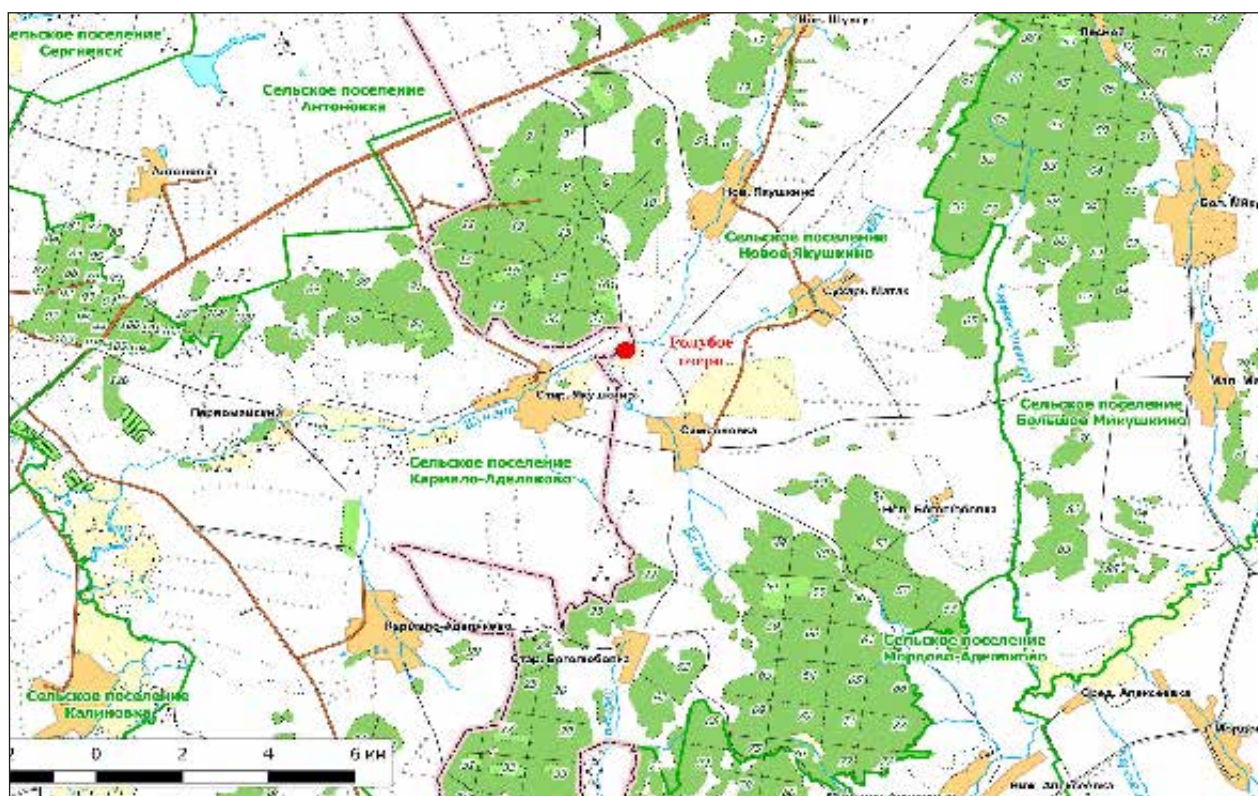
### Природные особенности ООПТ:

Озеро с сероводородной (интенсивно голубой) водой в карстовой воронке у подножия коренного берега р. Шунгут. Его глубина в центре достигает 23 м.

Склоны воронки покрыты харовыми водорослями. Околоводная часть берега заросла прибрежно-водной и луговой растительностью, а открытые более удаленные от водоема участки — степной.

Негативное воздействие на ООПТ (факторы и угрозы): выпас скота, рекреация. Антропогенное воздействие в прошлом весьма значительно: забор грязи (для лечения) и воды (для закачки в нефтегазоносные пласты).

Земли в составе ООПТ: земли сельскохозяйственного назначения.



**Общий режим охраны и использования ООПТ:**

1. На территории памятника природы запрещается (не допускается) деятельность, влекущая за собой нарушение сохранности памятника природы, в частности:

- проведение рубок лесных насаждений, за исключением случаев, указанных в пункте 2;
- заготовка гражданами древесины для собственных нужд;
- распашка земель и иные агротехнические и лесохозяйственные работы, связанные с нарушением целостности почвенного покрова;
- строительство и эксплуатация хозяйственных и жилых объектов, строительство зданий и сооружений, возведение временных строений и сооружений, строительство магистральных автомобильных дорог, временных дорог, железных дорог, трубопроводов, линий электропередачи и других коммуникаций;
- устройство свалок, складирование и захоронение отходов;
- размещение летних лагерей скота, летних доек, мест водопоя скота;
- выпас скота;
- промысловая, любительская и спортивная охота, а также размещение и строительство охотохозяйственных объектов;
- заготовка недревесных лесных ресурсов, пищевых лесных ресурсов и сбор лекарственных растений, за исключением случаев, указанных в пункте 2;
- осуществление деятельности по выращиванию лесных плодовых, ягодных, декоративных растений, лекарственных растений, создание лесных плантаций и их эксплуатация;
- использование токсичных химических препаратов для охраны и защиты лесов и сельскохозяйственных угодий;
- складирование, хранение, перевалка, уничтожение пестицидов, агрохимикатов, химических препаратов иного назначения и горюче-смазочных материалов;
- разведка и добыча полезных ископаемых;
- сжигание порубочных остатков, пожнивных остатков;
- передвижение транспорта вне дорог, за исключением передвижения, необходимого для обеспечения установленного режима памятника природы;
- устройство туристических стоянок, палаточных городков, кемпингов, устройство костровищ и разведение костров.

2. На территории памятника природы разрешаются при условии ненанесения ущерба охраняемым природным комплексам:

- свободное посещение территории гражданами;
- сбор гражданами для собственных нужд недревесных лесных ресурсов, пищевых лесных ресурсов, лекарственных растений;
- санитарные рубки в лесных насаждениях в рамках санитарно-оздоровительных мероприятий, мероприятий по локализации и ликвидации очагов вредных организмов в лесных насаждениях в случаях, когда рассчитанный ущерб охраняемым природным комплексам от применения этих мероприятий ниже рассчитанного ущерба охраняемым природным комплексам от болезней или вредителей леса, при выполнении следующих требований:
  - а) *сохранение подроста, приоритетное оставление отдельных деревьев, их групп и куртин, имеющих особое значение для поддержания биологического разнообразия территории памятника природы;*
  - б) *проведение предварительного обследования отведенного в рубку участка леса для выявления отдельных деревьев, их групп и куртин, имеющих особое значение для поддержания биологического разнообразия территории памятника природы;*
  - в) *трелевка только колесным транспортом;*
  - г) *применение безогневых способов очистки мест рубок от порубочных остатков;*
- деятельность по охране лесов от пожаров;
- применение нетоксичных средств борьбы с вредителями сельского и лесного хозяйства (феромонов, энтомофагов) в случае, когда рассчитанный ущерб охраняемым природным комплексам от применения этих средств ниже рассчитанного ущерба охраняемым природным комплексам от болезней или вредителей лесного и сельского хозяйства, при выполнении следующих требований:
  - а) *обработка только наземным методом;*
  - б) *проведение всех подготовительных операций (хранение, перевалка химических препаратов) за пределами территории памятника природы;*
- проведение биотехнических мероприятий, направленных на поддержание и увеличение численности отдельных видов животных.

Кадастровое дело № 20

## Памятник природы регионального значения «Гора «Высокая»

Дата создания: 25.09.1967.

### Нормативная основа функционирования ООПТ:

Решение исполнительного комитета Куйбышевского областного Совета депутатов трудящихся от 25.09.1967 № 566 «Об охране природы типичных ландшафтов и памятников природы в области».

Постановление Правительства Самарской области от 29.12.2012 № 838 «Об утверждении Положений об особо охраняемых природных территориях регионального значения».

Общая площадь ООПТ: 168,49 га.

Расположен в границах сельского поселения Кармало-Аделяково, 3 км. западнее с. Старое Якушкино, правый берег р. Шунгут.

**Перечень основных объектов охраны:** степной природный комплекс; места обитания видов растений и животных, занесенных в Красную книгу Самарской области: хвойник двухколосковый, ковыль перистый, пустынная Корина, желтоцвет весенний, астрагал волжский, остролодочник яркоцветный, остролодочник колосистый, копеечник крупноцветковый, копеечник Разумовского, истод сибирский, углостебельник высокий, котовник украинский, шаровница крапчатая, полынь солянковидная, астрагал Гельма, копеечник Гмелина, лен желтый, бурачок ленский, катран татарский, люцерна решетчатая; пчела-плотник обыкновенная.

### Природные особенности ООПТ:

Округловершинный холм — останец отрога Бугульминско-Белебеевской возвышенности, сложенный пермскими мергелями и красными глинами татарского яруса. Склоны холма покрыты разнотравно-типчаково-ковыльной степью. На юго-западном склоне расположена каменистая степь.

**Негативное воздействие на ООПТ (факторы и угрозы):** пожары, выпас скота, рекреация.

**Земли в составе ООПТ:** земли сельскохозяйственного назначения.

### Общий режим охраны и использования ООПТ:

1. На территории памятника природы запрещается (не допускается) деятельность, влекущая за собой нарушение сохранности памятника природы, в частности:

- проведение рубок лесных насаждений, за исключением случаев, указанных в пункте 2;
- заготовка гражданами древесины для собственных нужд;
- распашка земель и иные агротехнические и лесохозяйственные работы, связанные с нарушением целостности почвенного покрова;
- строительство и эксплуатация хозяйственных и жилых объектов, строительство зданий и сооружений, возведение временных строений и сооружений, строительство магистральных автомобильных дорог, временных дорог, железных дорог, трубопроводов, линий электропередачи и других коммуникаций;
- устройство свалок, складирование и захоронение отходов;
- размещение летних лагерей скота, летних доек, мест водопоя скота;
- выпас мелкого рогатого скота;
- промысловая, любительская и спортивная охота с 1 апреля по 30 сентября;
- заготовка недревесных лесных ресурсов, пищевых лесных ресурсов и сбор лекарственных растений, за исключением случаев, указанных в пункте 2;
- осуществление деятельности по выращиванию лесных плодовых, ягодных, декоративных растений, лекарственных растений, создание лесных плантаций и их эксплуатация;
- использование токсичных химических препаратов для охраны и защиты лесов и сельскохозяйственных угодий;
- складирование, хранение, перевалка, уничтожение пестицидов, агрохимикатов, химических препаратов иного назначения и горюче-смазочных материалов;
- разведка и добыча полезных ископаемых;
- мелиоративные работы, гидростроительство, регулирование стока;
- сжигание порубочных остатков, пожнивных остатков;
- передвижение транспорта вне дорог, за исключением передвижения, необходимого для обеспечения установленного режима памятника природы.

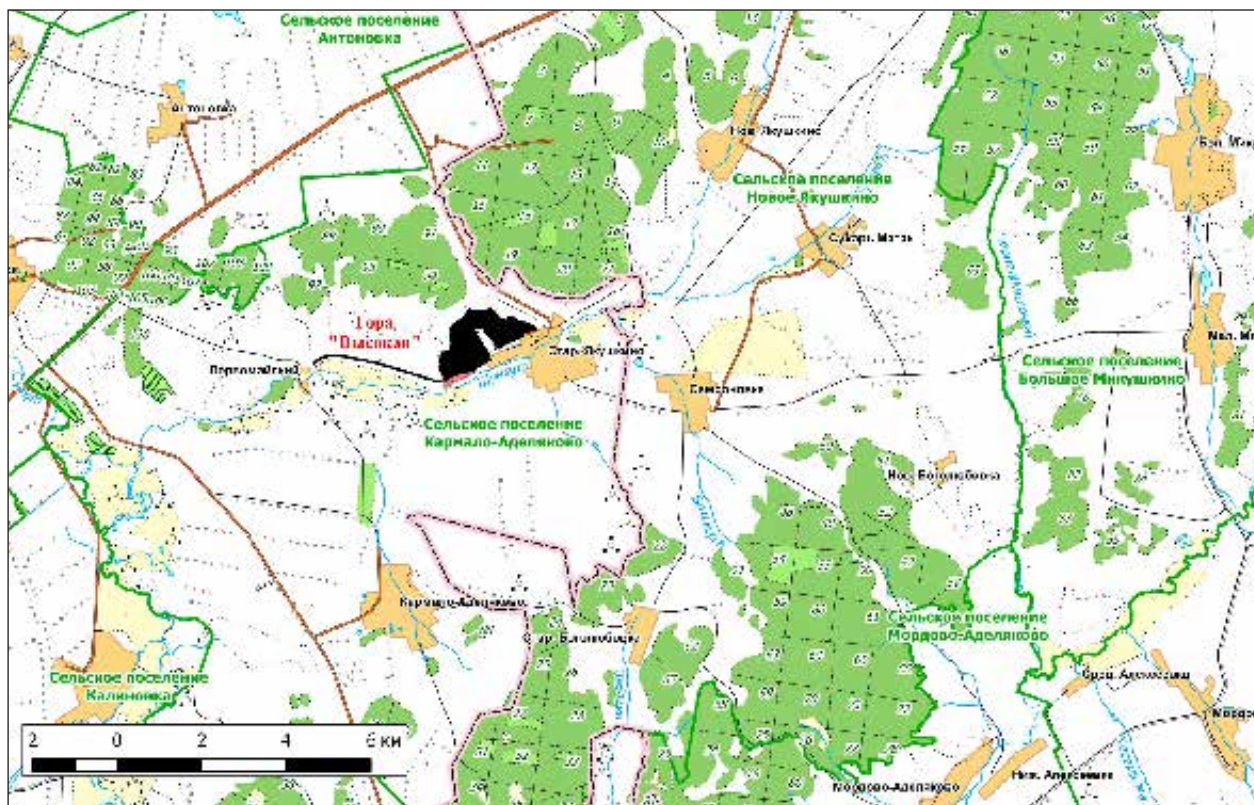
2. На территории памятника природы разрешаются при условии ненанесения ущерба охраняемым природным комплексам:

- свободное посещение территории гражданами;



- сбор гражданами для собственных нужд недревесных лесных ресурсов, пищевых лесных ресурсов, лекарственных растений;
- сенокошение и вывоз сена колесным транспортом;
- пчеловодство;
- санитарные рубки в лесных насаждениях в рамках санитарно-оздоровительных мероприятий, мероприятий по локализации и ликвидации очагов вредных организмов в лесных насаждениях в случаях, когда рассчитанный ущерб охраняемым природным комплексам от применения этих мероприятий ниже рассчитанного ущерба охраняемым природным комплексам от болезней или вредителей леса, при выполнении следующих требований:
  - а) сохранение подроста, приоритетное оставление отдельных деревьев, их групп и куртин, имеющих особое значение для поддержания биологического разнообразия территории памятника природы;
  - б) проведение предварительного обследования отведенного в рубку участка леса для выявления отдельных деревьев, их групп и куртин, имеющих

- особое значение для поддержания биологического разнообразия территории памятника природы;*
- в) трелевка только колесным транспортом;
- г) применение безогневых способов очистки мест рубок от порубочных остатков;
- применение нетоксичных средств борьбы с вредителями сельского и лесного хозяйства (феромонов, энтомофагов) в случае, когда рассчитанный ущерб охраняемым природным комплексам от применения этих средств ниже рассчитанного ущерба охраняемым природным комплексам от болезней или вредителей лесного и сельского хозяйства, при выполнении следующих требований:
  - а) обработка только наземным методом;
  - б) проведение всех подготовительных операций (хранение, перевалка химических препаратов) за пределами территории памятника природы;
- деятельность по охране лесов от пожаров;
- проведение биотехнических мероприятий, направленных на поддержание и увеличение численности отдельных видов животных.



Кадастровое дело № 142

## Памятник природы регионального значения «Горы на реке Казачка»

Дата создания: 14.06.1989.

### Нормативная основа функционирования ООПТ:

Решение Исполнительного комитета Куйбышевского областного Совета народных депутатов от 14.06.1989 № 201 «Об отнесении природных объектов области к государственным памятникам природы местного значения».

Постановление Правительства Самарской области от 29.12.2012 № 838 «Об утверждении Положений об особо охраняемых природных территориях регионального значения».

Общая площадь ООПТ: 360,34 га.

Расположен в границах сельского поселения Светлодольск, 12 км. юго-западнее р. ц. Сергиевск.

Перечень основных объектов охраны: степной природный комплекс; места обитания видов растений

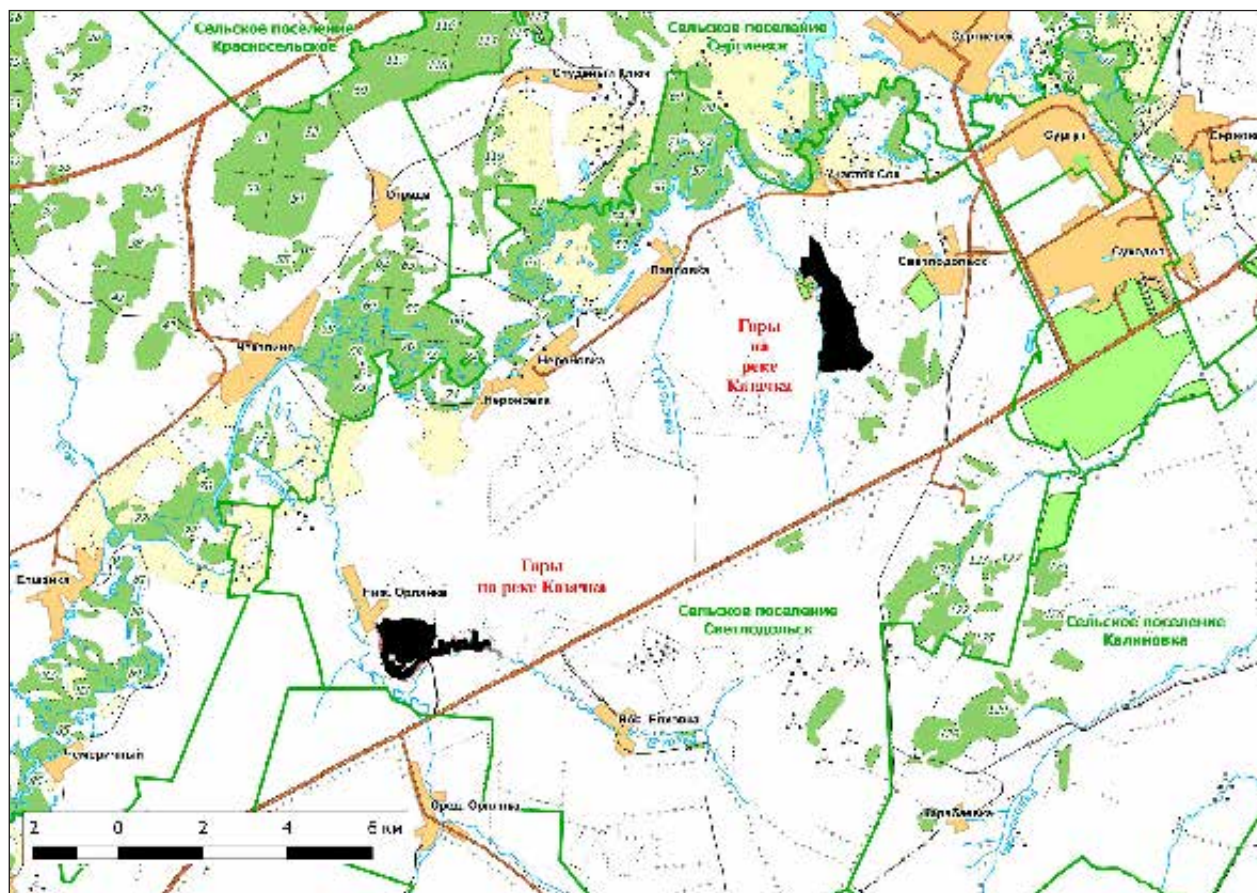
и животных, занесенных в Красную книгу Самарской области: песчанка Корина, хвойник двухколосковый, бурячок ленский, лен желтый, астрагал Гельма, астрагал длинноножковый, астрагал узколистный, остролодочник пышноцветущий, копеечник крупноцветковый, копеечник Разумовского, скабиоза исетская, полынь солянковидная, наголоватка Ледебура; дыбка степная.

### Природные особенности ООПТ:

Памятник природы занимает часть степного водораздела и правого коренного берега, круто понижающегося в долину реки Казачка. Преобладает разнотравно-типчаково-ковыльная степь. Склон разделен неглубокими логами на несколько увалов, на вершинах и в верхней трети которых преобладает каменистая степь, у подножий и по днищам логов распространена луговая степь.

Негативное воздействие на ООПТ (факторы и угрозы): выпас скота, охота, рекреация, пожары.

Земли в составе ООПТ: земли сельскохозяйственного назначения.





**Общий режим охраны и использования ООПТ:**

Режим особой охраны памятника природы полностью соответствует приведенному в

Кадастровом деле № 20 Памятник природы регионального значения «Гора Высокая».

Кадастровое дело № 21

**Памятник природы регионального значения «Нефтяной овраг»**

Дата создания: 25.09.1967.

**Нормативная основа функционирования ООПТ:**

Решение исполнительного комитета Куйбышевского областного Совета депутатов трудящихся от 25.09.1967 № 566 «Об охране природы типичных ландшафтов и памятников природы в области».

Постановление Правительства Самарской области от 29.12.2012 № 838 «Об утверждении Положений об особо охраняемых природных территориях регионального значения».

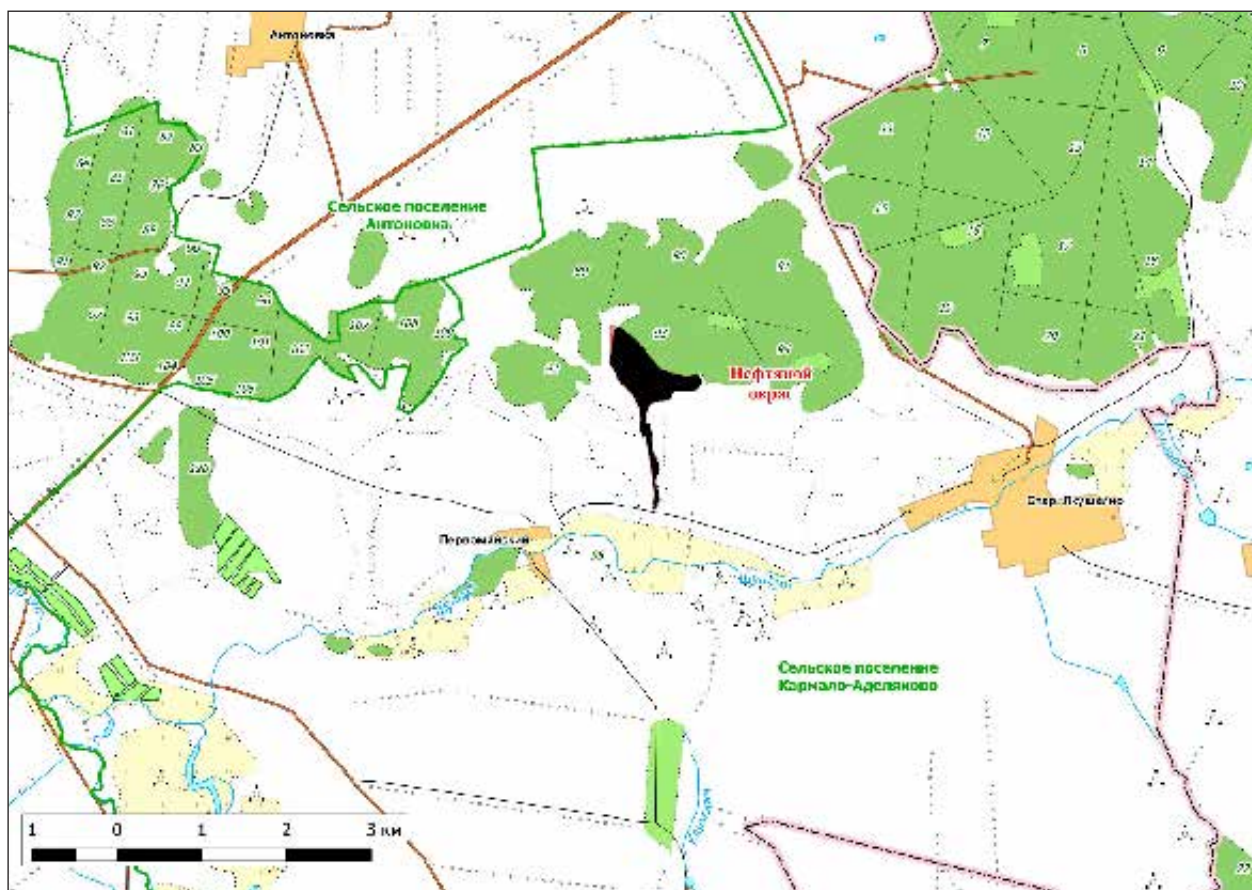
Общая площадь ООПТ: 53,40 га.

Расположен в границах сельского поселения Кармало-Аделяково, 1,5 км восточнее п. Первомайский, 10 км западнее с. Старое Якушкино.

**Перечень основных объектов охраны:** лугово-степной природный комплекс; места обитания видов растений и животных, занесенных в Красную книгу Самарской области: тонконог жестколистный, рябчик русский, клаусия солнцелюбивая, астрагал волжский, истод сибирский.

**Природные особенности ООПТ:**

Памятник природы — балка, расположенная между увалами, выходящая устьем в долину р. Шунгут. Юго-западный лесостепной склон покрыт разнотравно-типчаково-ковыльной степью, расположившейся между





участками широколиственного леса, спускающегося с водораздела и образованного дубом, кленом остролистным, березой. Производившаяся здесь добыча нефти прекращена в 60-е годы прошлого века — иссяк и заменился на сероводородный нефтяной источник. На месте бывшего Нефтяного озера в настоящее время сформировалась низина с влажной луговой растительностью.

**Негативное воздействие на ООПТ (факторы и угрозы):** рубки леса, рекреация, пожары.

Кадастровое дело № 89

### **Памятник природы регионального значения «Серебристые тополя»**

**Дата создания: 03.11.1987.**

#### **Нормативная основа функционирования ООПТ:**

Решение исполнительного комитета Куйбышевского областного Совета народных депутатов от 03.11.1987 № 386 «Об утверждении природных объектов области государственными памятниками природы местного значения».

Постановление Правительства Самарской области от 29.12.2012 № 838 «Об утверждении Положений об особо охраняемых природных территориях регионального значения».

**Общая площадь ООПТ: 116,6 га.**

**Расположен** в границах сельских поселений Сергиевск и Светлодольск, 4 км юго-западнее п. Сергиевск, правобережье р. Сок.

**Перечень основных объектов охраны:** культуры тополя серебристого, окружающая растительность.

#### **Природные особенности ООПТ:**

Искусственная лесопосадка серебристого тополя в пойме р. Сок, произведенная в 1925 г. Высота деревьев 20 – 22 м, диаметр стволов более 80 см., древостой разрежен.

**Негативное воздействие на ООПТ (факторы и угрозы):** выпас скота, рекреация, пожары.

**Земли в составе ООПТ:** земли лесного фонда.

**Земли в составе ООПТ:** земли лесного фонда. Сергиевское лесничество, Аделяковское участковое лесничество, кв. 93–94.

#### **Общий режим охраны и использования ООПТ:**

Режим особой охраны памятника природы полностью соответствует приведенному в Кадастровом деле № 20 «Памятник природы регионального значения «Гора Высокая»».

#### **Общий режим охраны и использования ООПТ:**

Постановление Правительства Самарской области от 29.12.2012 № 838 «Об утверждении Положений об особо охраняемых природных территориях регионального значения».

1. На территории памятника природы запрещается (не допускается) деятельность, влекущая за собой нарушение сохранности памятника природы, в частности:

- проведение рубок лесных насаждений, за исключением случаев, указанных в пункте 2;
- распашка земель и иные агротехнические работы, связанные с нарушением целостности почвенного покрова;
- строительство и эксплуатация хозяйственных и жилых объектов, строительство зданий и сооружений, возведение временных строений и сооружений, строительство магистральных автомобильных дорог, временных дорог, железных дорог, трубопроводов, линий электропередачи и других коммуникаций;
- устройство свалок, складирование и захоронение отходов;
- мелиоративные работы, гидростроительство, зарегулирование стока;
- размещение летних лагерей скота, летних доек, мест водопоя скота;
- выпас скота;
- промысловая, любительская и спортивная охота в период с 1 апреля по 30 сентября;
- заготовка недревесных лесных ресурсов, пищевых лесных ресурсов и сбор лекарственных растений, за исключением случаев, указанных в пункте 2;
- использование токсичных химических препаратов для охраны и защиты лесов и сельскохозяйственных угодий;
- складирование, хранение, перевалка, уничтожение пестицидов, агрохимикатов, химических препаратов иного назначения и горюче-смазочных материалов;

- разведка и добыча полезных ископаемых;
- передвижение транспорта вне дорог, за исключением передвижения, необходимого для обеспечения установленного режима памятника природы.

2. На территории памятника природы разрешаются при условии ненанесения ущерба охраняемым природным комплексам:

- свободное посещение территории гражданами;
- сбор гражданами для собственных нужд недревесных лесных ресурсов, пищевых лесных ресурсов, лекарственных растений;
- сенокошение и вывоз сена колесным транспортом;
- пчеловодство;
- санитарные рубки в лесных насаждениях в рамках санитарно-оздоровительных мероприятий, мероприятий по локализации и ликвидации очагов вредных организмов в лесных насаждениях в случаях, когда рассчитанный ущерб охраняемым природным комплексам от применения этих мероприятий ниже рассчитанного ущерба охраняемым природным комплексам от болезней или вредителей леса, при выполнении следующих требований:

а) *сохранение подроста, приоритетное оставление отдельных деревьев, их групп и куртин, имеющих*

*особое значение для поддержания биологического разнообразия территории памятника природы;*

б) *проведение предварительного обследования отведенного в рубку участка леса для выявления отдельных деревьев, их групп и куртин, имеющих особое значение для поддержания биологического разнообразия территории памятника природы;*

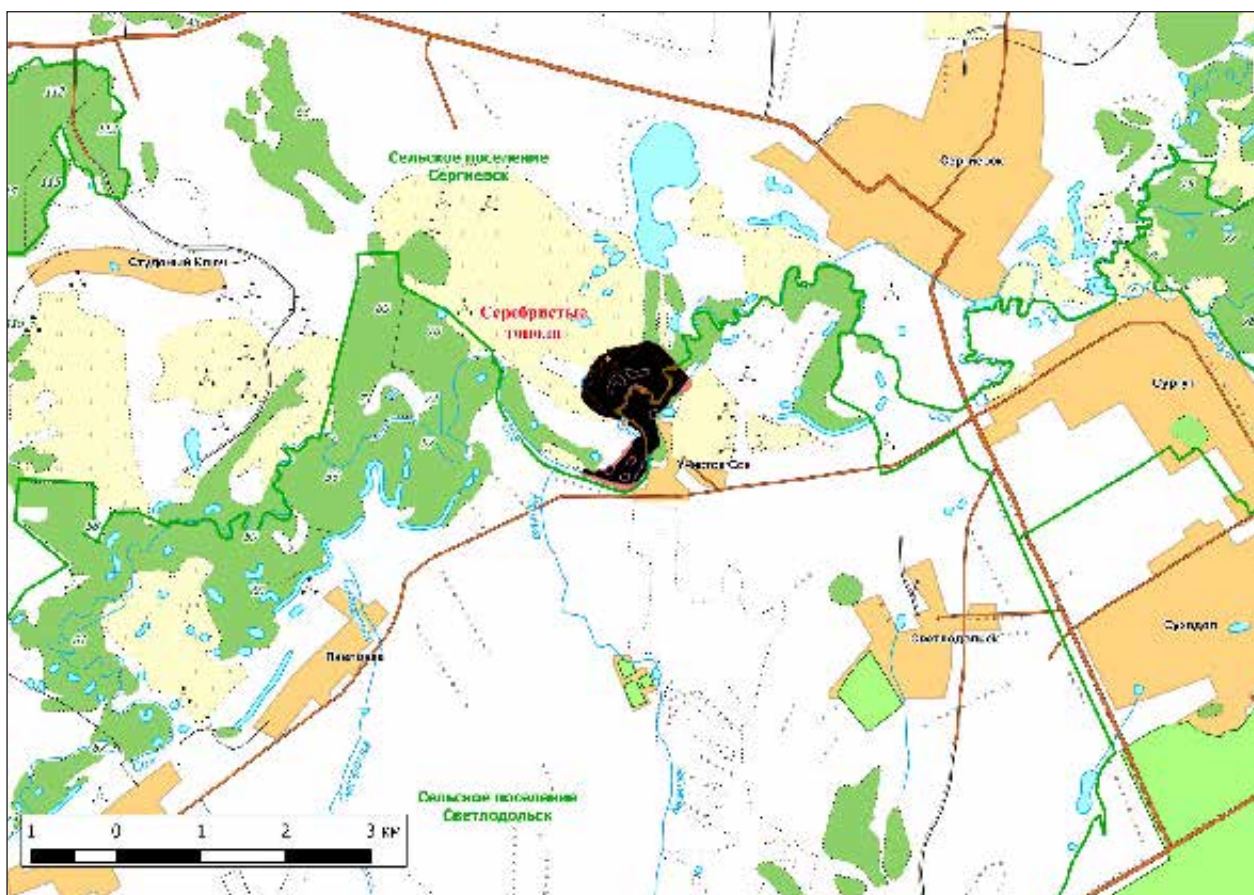
в) *трелевка только колесным транспортом;*

- деятельность по охране лесов от пожаров;
- применение нетоксичных средств борьбы с вредителями сельского и лесного хозяйства (феромонов, энтомофагов) в случае, когда рассчитанный ущерб охраняемым природным комплексам от применения этих средств ниже рассчитанного ущерба охраняемым природным комплексам от болезней или вредителей лесного и сельского хозяйства, при выполнении следующих требований:

а) *обработка только наземным методом;*

б) *проведение всех подготовительных операций (хранение, перевалка химических препаратов) за пределами территории памятника природы;*

- проведение биотехнических мероприятий, направленных на поддержание и увеличение численности отдельных видов животных.



Кадастровое дело № 143

## Памятник природы регионального значения «Серноводный шихан»

Дата создания: 14.06.1989.

### Нормативная основа функционирования ООПТ:

Решение Исполнительного комитета Куйбышевского областного Совета народных депутатов от 14.06.1989 № 201 «Об отнесении природных объектов области к государственным памятникам природы местного значения».

Постановление Правительства Самарской области от 29.12.2012 № 838 «Об утверждении Положений об особо охраняемых природных территориях регионального значения».

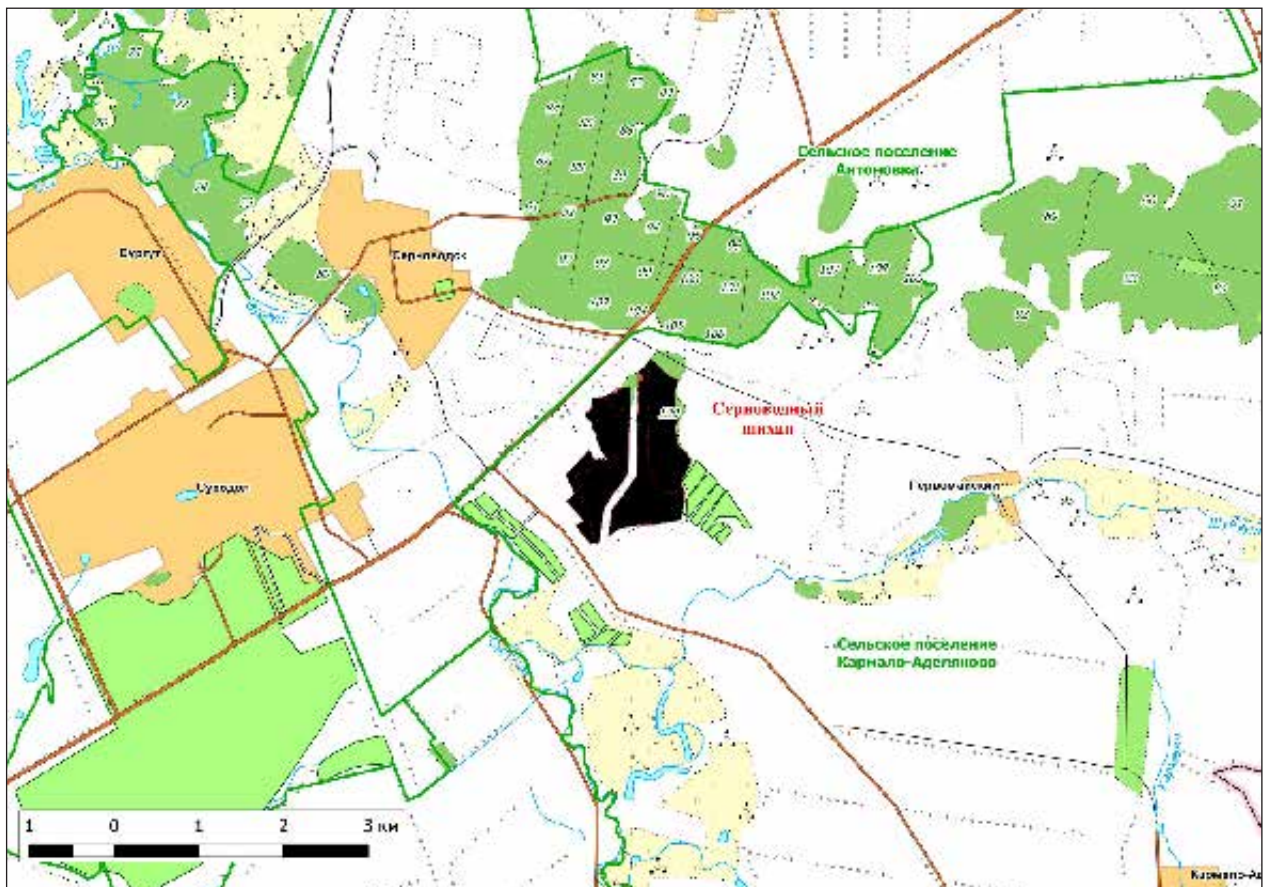
Общая площадь ООПТ: 179,66 га.

Расположен в границах сельского поселения Кармало-Аделяково, 3 км юго-восточнее п. Серноводск, при впадении р. Шунгут в р. Сургут.

**Перечень основных объектов охраны:** степная растительность; места обитания видов растений и животных, занесенных в Красную книгу Самарской области: хвойник двухколосковый, тюльпан Геснера, пустынная Корина, наголоватка Ледебура, ковыль Коржинского, ковыль перистый, ковыль красивейший, тонконог жестколистный, рябчик русский, ирис низкий, шаровница точечная, полынь солянковидная, бурачок ленский, катран татарский, головчатка уральская, гусиный лук луковичный, сирения седая, астрагал бороздчатый, астрагал длинноножковый, астрагал узколистный, астрагал украинский, скабиоза исетская, астрагал волжский, астрагал Цингера, копеечник Гмелина, копеечник Разумовского, копеечник крупноцветковый, люцерна решетчатая, остролодочник яркоцветный, горечавка перекрестнолистная, котовник украинский, углостебельник высокий, лен желтый, лен многолетний; пчела-плотник обыкновенная.

### Природные особенности ООПТ:

Плосковершинный увал, сложенный пермскими мергелями татарского яруса, глауконитовыми песчаниками и глинами. Крутыми уступами опускается к долинам рек Шунгут и Сургут. На крутых южных склонах обнажения глин,





мергелей, гипсов; растительность представлена разреженной каменистой степью. Северный и восточный склоны заняты лиственным лесом из дуба, клена остролистного, березы и осины, выходящим за пределы памятника природы; западный склон у подножия покрыт луговой степью, которая на крутых склонах замещается каменистой степью.

**Негативное воздействие на ООПТ (факторы и угрозы):** рекреация, пожары.

Кадастровое дело № 90

### **Памятник природы регионального значения «Серноводская пещера»**

**Дата создания:** 03.11.1987.

#### **Нормативная основа функционирования ООПТ:**

Решение исполнительного комитета Куйбышевского областного Совета народных депутатов от 03.11.1987 № 386 «Об утверждении природных объектов области государственными памятниками природы местного значения».

Постановление Правительства Самарской области от 29.12.2012 № 838 «Об утверждении Положений об особо охраняемых природных территориях регионального значения».

**Общая площадь ООПТ:** 80,86 га.

**Расположен** в границах сельского поселения Серноводск, 1,5 км северо-восточнее п. Серноводск, верховье Извесошного оврага.

**Перечень основных объектов охраны:** пещера, карстовое поле, степная растительность; места обитания видов растений и животных, занесенных в Красную книгу Самарской области: ковыль перистый, ковыль красивейший, тонконог жестколистный, астрагал волжский; шмель армянский.

**Земли в составе ООПТ:** сельскохозяйственные земли. Земли лесного фонда. Сергиевское лесничество, Сергиевское участковое лесничество, кв. 120.

#### **Общий режим охраны и использования ООПТ:**

Режим особой охраны памятника природы полностью соответствует приведенному в Кадастровом деле № 20 Памятник природы регионального значения «Гора Высокая».

#### **Природные особенности ООПТ:**

Крупная пещера с разветвленным ходом общей длиной около 200 м и многочисленными карстовыми воронками на поверхности в верховье Извесошного оврага на западном склоне Серноводской возвышенности. Породы — пермские гипсово-доломитовые. Карстовые поверхности склона возвышенности покрыты ковыльно-овсецовой степью. Памятник состоит из участков с карстовым рельефом (воронки, колодцы, гроты).

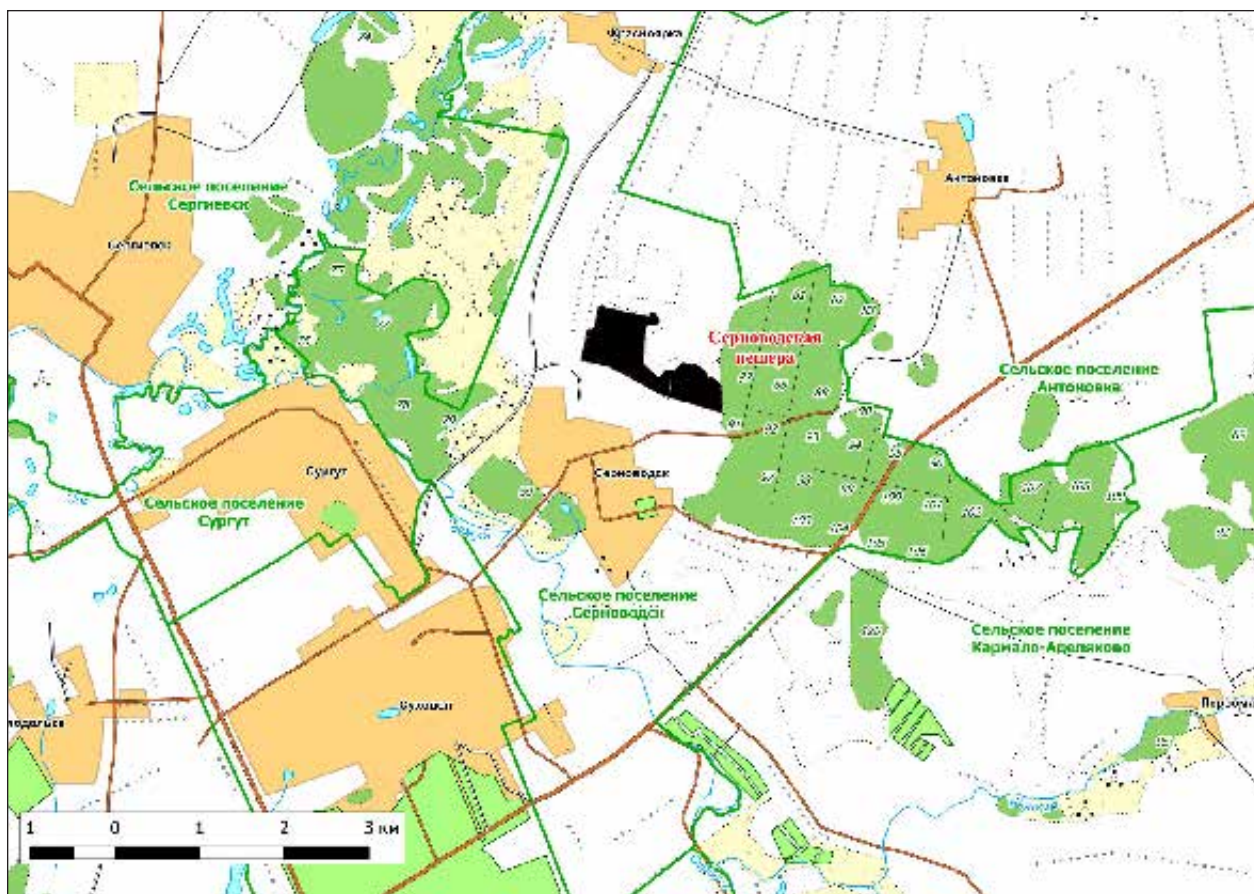
Территория занята настоящей степью. Проективное покрытие травостоя в зависимости от микрорельефа и других причин неравномерное. Склоны покрыты разнотравно-типчаково-ковыльной степью, вершина холма занята ковыльно-типчаковой степью.

**Негативное воздействие на ООПТ (факторы и угрозы):** загрязнение нефтью, выпас скота, рекреация, пожары.

**Земли в составе ООПТ:** земли сельскохозяйственного назначения.

#### **Общий режим охраны и использования ООПТ:**

Режим особой охраны памятника природы полностью соответствует приведенному в Кадастровом деле № 20 Памятник природы регионального значения «Гора Высокая».



Кадастровое дело № 144

### Памятник природы регионального значения «Студеный Ключ»

Дата создания: 14.06.1989.

#### Нормативная основа функционирования ООПТ:

Решение Исполнительного комитета Куйбышевского областного Совета народных депутатов от 14.06.1989 № 201 «Об отнесении природных объектов области к государственным памятникам природы местного значения».

Постановление Правительства Самарской области от 29.12.2012 № 838 «Об утверждении Положений об особо охраняемых природных территориях регионального значения».

Расположен в границах сельского поселения Сергиевск, южнее с. Студеный Ключ.

Общая площадь ООПТ: 5,41 га.

Перечень основных объектов охраны: родник, пруд, растительность вокруг родника; места обитания видов

растений и животных, занесенных в Красную книгу Самарской области.

#### Природные особенности ООПТ:

Неглубокий (до 1.5 м) небольшой пруд, питающийся двумя источниками, выбивающимися из толщи пермских известняков. Дно топкое, илистое, покрыто нитчатыми водорослями и различными водными растениями. Пруд снабжает водой расположенный недалеко рыбопитомник. Родники, русло формируемого ими ручья и часть пруда не замерзают.

**Негативное воздействие на ООПТ (факторы и угрозы):** изменение гидрологического режима, загрязнение грунтовых вод, планируемое расширение рыбохозяйственной деятельности в рыбопитомнике.

**Земли в составе ООПТ:** земли сельскохозяйственного назначения.

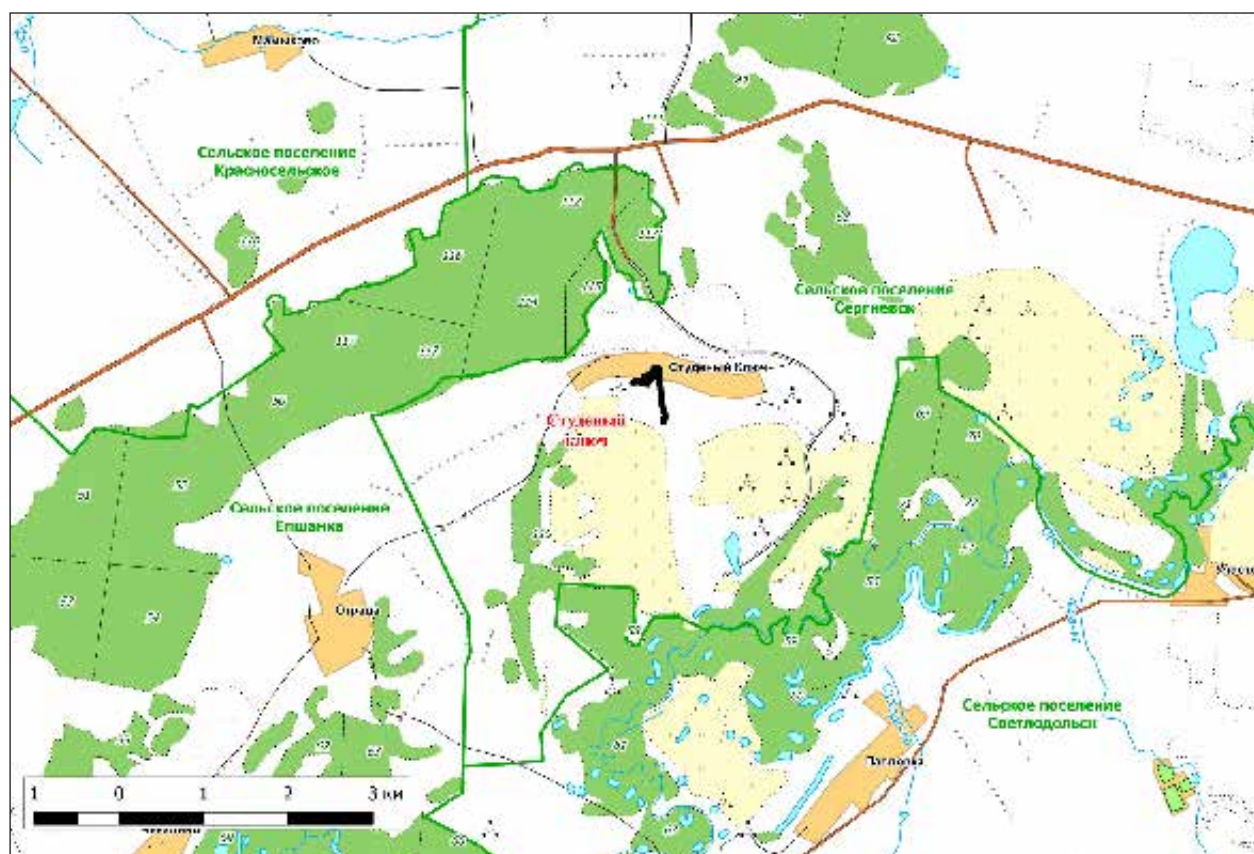
**Общий режим охраны и использования ООПТ:**

1. На территории памятника природы запрещается (не допускается) деятельность, влекущая за собой нарушение сохранности памятника природы, в частности:

- проведение рубок лесных насаждений, за исключением случаев, указанных в пункте 2;
- заготовка гражданами древесины для собственных нужд;
- распашка земель и иные агротехнические и лесохозяйственные работы, связанные с нарушением целостности почвенного покрова;
- строительство и эксплуатация хозяйственных и жилых объектов, строительство зданий и сооружений, возведение временных строений и сооружений, строительство магистральных автомобильных дорог, временных дорог, железных дорог, трубопроводов, линий электропередачи и других коммуникаций;
- устройство свалок, складирование и захоронение отходов;
- размещение летних лагерей скота, летних доек, мест водопоя скота;
- выпас скота;
- промысловая, любительская и спортивная охота, а также размещение и строительство охотохозяйственных объектов;

- отстрел и иное уничтожение птиц, не являющихся объектами охоты;
- заготовка недревесных лесных ресурсов, пищевых лесных ресурсов и сбор лекарственных растений, за исключением случаев, указанных в пункте 2;
- осуществление деятельности по выращиванию лесных плодовых, ягодных, декоративных растений, лекарственных растений, создание лесных плантаций и их эксплуатация;
- использование токсичных химических препаратов для охраны и защиты лесов и сельскохозяйственных угодий;
- складирование, хранение, перевалка, уничтожение пестицидов, агрохимикатов, химических препаратов иного назначения и горюче-смазочных материалов;
- разведка и добыча полезных ископаемых;
- сжигание порубочных остатков, пожнивных остатков, тростников;
- передвижение транспорта вне дорог, за исключением передвижения, необходимого для обеспечения установленного режима памятника природы.

2. На территории памятника природы разрешаются при условии ненанесения ущерба охраняемым природным комплексам:





- деятельность, связанная с ведением прудового рыбного хозяйства;
- свободное посещение территории гражданами;
- любительская рыбная ловля в соответствии с действующим законодательством;
- сенокошение и вывоз сена колесным транспортом;
- сбор гражданами для собственных нужд недревесных лесных ресурсов, пищевых лесных ресурсов, лекарственных растений;
- пчеловодство;
- санитарные рубки в лесных насаждениях в рамках санитарно-оздоровительных мероприятий, мероприятий по локализации и ликвидации очагов вредных организмов в лесных насаждениях в случаях, когда рассчитанный ущерб охраняемым природным комплексам от применения этих мероприятий ниже рассчитанного ущерба охраняемым природным комплексам от болезней или вредителей леса, при выполнении следующих требований:
  - а) *сохранение подроста, приоритетное оставление отдельных деревьев, их групп и куртин, имеющих особое значение для поддержания биологического разнообразия территории памятника природы;*
  - б) *проведение предварительного обследования отведенного в рубку участка леса для выявления отдельных деревьев, их групп и куртин, имеющих особое значение для поддержания биологического разнообразия территории памятника природы;*
  - в) *трелевка только колесным транспортом;*
  - г) *применение безогневых способов очистки мест рубок от порубочных остатков;*
- деятельность по охране лесов от пожаров;
- применение нетоксичных средств борьбы с вредителями сельского и лесного хозяйства (феромонов, энтомофагов) в случае, когда рассчитанный ущерб охраняемым природным комплексам от применения этих средств ниже рассчитанного ущерба охраняемым природным комплексам от болезней или вредителей лесного и сельского хозяйства, при выполнении следующих требований:
  - а) *обработка только наземным методом;*
  - б) *проведение всех подготовительных операций (хранение, перевалка химических препаратов) за пределами территории памятника природы;*
- проведение биотехнических мероприятий, направленных на поддержание и увеличение численности отдельных видов животных.

Кадастровое дело № 91

## Памятник природы регионального значения «Якушкинские источники»

Дата создания: 03.11.1987.

### Нормативная основа функционирования ООПТ:

Решение исполнительного комитета Куйбышевского областного Совета народных депутатов от 03.11.1987 № 386 «Об утверждении природных объектов области государственными памятниками природы местного значения».

Постановление Правительства Самарской области от 29.12.2012 № 838 «Об утверждении Положений об особо охраняемых природных территориях регионального значения».

Общая площадь ООПТ: 9,73 га.

Расположен на северо-восточной окраине с. Старое Якушкино.

Перечень основных объектов охраны: родник, пруд, растительность вокруг родника; реброплодник уральский.

### Природные особенности ООПТ:

Памятник включает один мощный и четыре небольших источника, днища которых покрыты отложениями серы. Окружающая территория — заболоченная пойма. В прошлом на источнике отмечались выходы нефти. Дебит — 2 л/с. Водовмещающие породы — пермские известняки.

Негативное воздействие на ООПТ (факторы и угрозы): выпас, рекреация, пожары.

Земли в составе ООПТ: земли сельскохозяйственного назначения.

### Общий режим охраны и использования ООПТ:

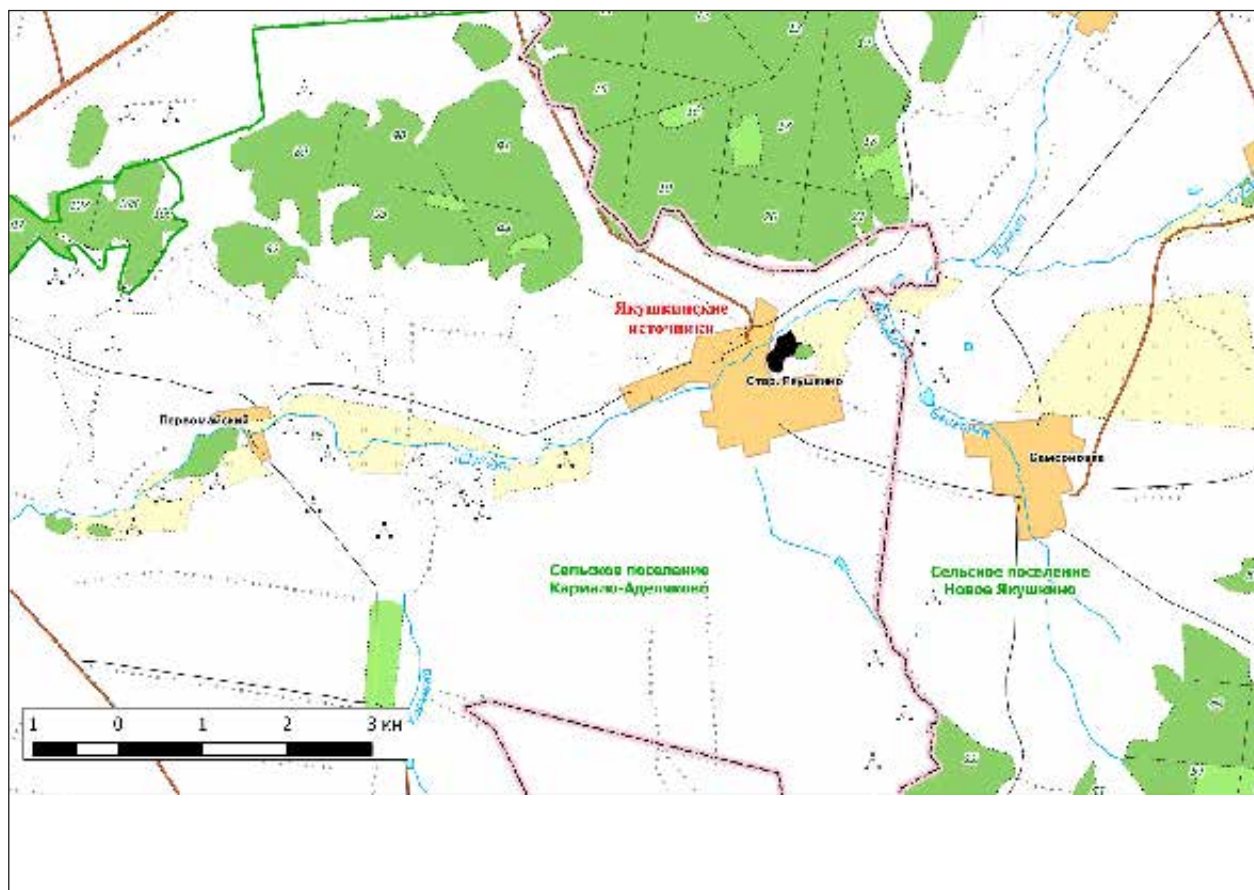
1. На территории памятника природы запрещается (не допускается) деятельность, влекущая за собой нарушение сохранности памятника природы, в частности:
  - проведение рубок лесных насаждений, за исключением случаев, указанных в пункте 2;
  - заготовка гражданами древесины для собственных нужд;

- распашка земель и иные агротехнические и лесохозяйственные работы, связанные с нарушением целостности почвенного покрова;
- строительство и эксплуатация хозяйственных и жилых объектов, строительство зданий и сооружений, возведение временных строений и сооружений, строительство магистральных автомобильных дорог, временных дорог, железных дорог, трубопроводов, линий электропередачи и других коммуникаций;
- устройство свалок, складирование и захоронение отходов;
- мелиоративные работы, гидростроительство, зарегулирование стока;
- размещение летних лагерей скота, летних доек, мест водопоя скота;
- выпас скота;
- промысловая, любительская и спортивная охота, а также размещение и строительство охотохозяйственных объектов;
- заготовка недревесных лесных ресурсов, пищевых лесных ресурсов и сбор лекарственных растений, за исключением случаев, указанных в пункте 2;
- осуществление деятельности по выращиванию лесных плодовых, ягодных, декоративных растений,

- лекарственных растений, создание лесных плантаций и их эксплуатация;
- использование токсичных химических препаратов для охраны и защиты лесов и сельскохозяйственных угодий;
- складирование, хранение, перевалка, уничтожение пестицидов, агрохимикатов, химических препаратов иного назначения и горюче-смазочных материалов;
- разведка и добыча полезных ископаемых;
- сжигание порубочных остатков, пожнивных остатков;
- передвижение транспорта вне дорог, за исключением передвижения, необходимого для обеспечения установленного режима памятника природы;
- устройство туристических стоянок, палаточных городков, кемпингов, устройство костровищ и разведение костров.

2. На территории памятника природы разрешаются при условии нанесения ущерба охраняемым природным комплексам:

- свободное посещение территории гражданами;
- сбор гражданами для собственных нужд недревесных лесных ресурсов, пищевых лесных ресурсов, лекарственных растений;



- сенокошение и вывоз сена колесным транспортом;
  - пчеловодство;
  - санитарные рубки в лесных насаждениях в рамках санитарно-оздоровительных мероприятий, мероприятий по локализации и ликвидации очагов вредных организмов в лесных насаждениях в случаях, когда рассчитанный ущерб охраняемым природным комплексам от применения этих мероприятий ниже рассчитанного ущерба охраняемым природным комплексам от болезней или вредителей леса, при выполнении следующих требований:
    - а) *сохранение подроста, приоритетное оставление отдельных деревьев, их групп и куртин, имеющих особое значение для поддержания биологического разнообразия территории памятника природы;*
    - б) *проведение предварительного обследования отведенного в рубку участка леса для выявления отдельных деревьев, их групп и куртин, имеющих особое значение для поддержания биологического разнообразия территории памятника природы;*
  - в) *трелевка только колесным транспортом;*
  - г) *применение безогневых способов очистки мест рубок от порубочных остатков;*
  - деятельность по охране лесов от пожаров;
  - применение нетоксичных средств борьбы с вредителями сельского и лесного хозяйства (феромонов, энтомофагов) в случае, когда рассчитанный ущерб охраняемым природным комплексам от применения этих средств ниже рассчитанного ущерба охраняемым природным комплексам от болезней или вредителей лесного и сельского хозяйства, при выполнении следующих требований:
    - а) *обработка только наземным методом;*
    - б) *проведение всех подготовительных операций (хранение, перевалка химических препаратов) за пределами территории памятника природы;*
  - проведение биотехнических мероприятий, направленных на поддержание и увеличение численности отдельных видов животных.
-



# СТАВРОПОЛЬСКИЙ РАЙОН

Кадастровое дело № 145

## Памятник природы регионального значения «Мастрюковские озера»

Дата создания: 14.06.1989.

### Нормативная основа функционирования ООПТ:

Решение Исполнительного комитета Куйбышевского областного Совета народных депутатов от 14.06.1989 № 201 «Об отнесении природных объектов области к государственным памятникам природы местного значения».

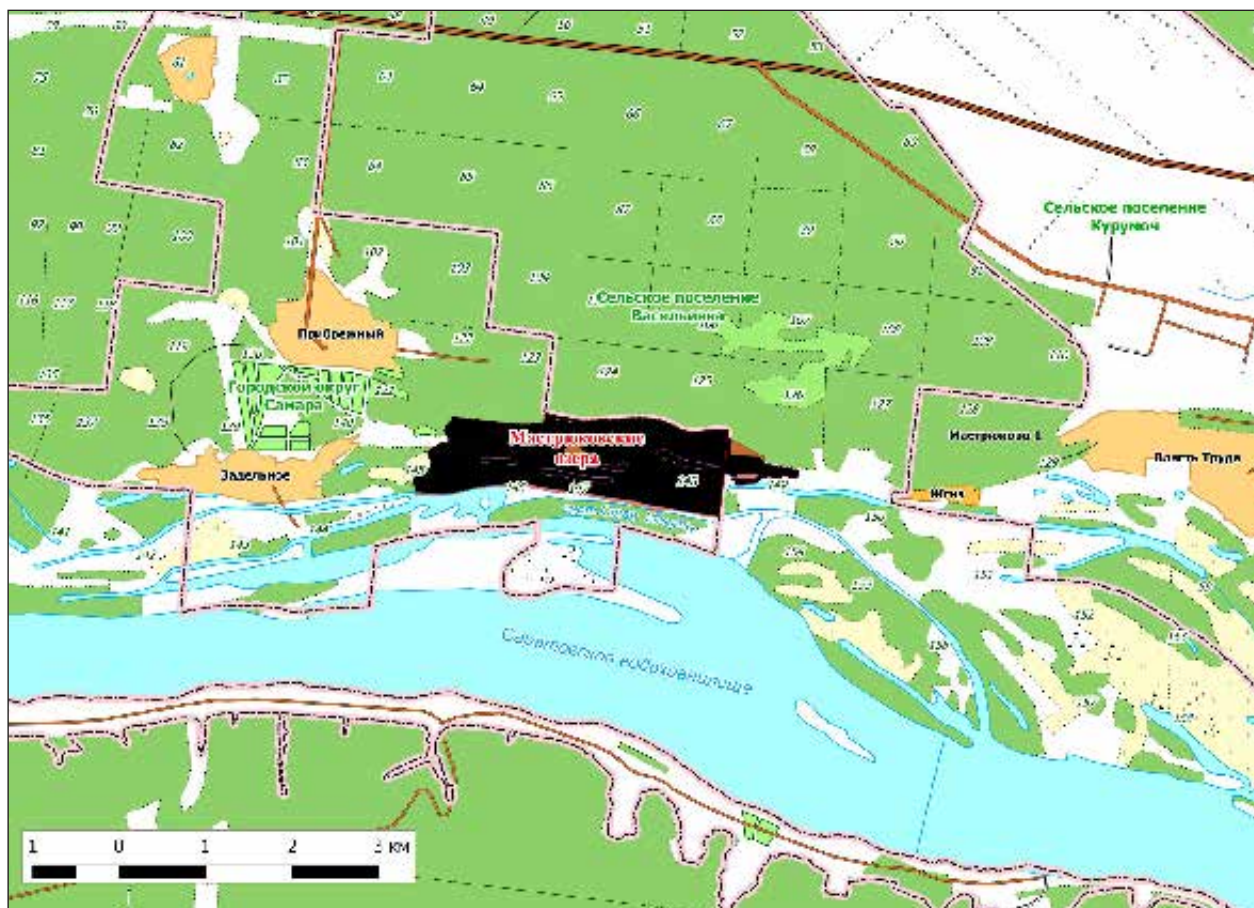
Постановление Правительства Самарской области от 29.12.2012 № 838 «Об утверждении Положений об особо охраняемых природных территориях регионального значения».

Постановление Правительства Самарской области от 11.09.2014 №566 «О внесении изменений в постановление Правительства Самарской области от 29.12.2012 №838 «Об утверждении положений об особо охраняемых природных территориях регионального значения».

**Общая площадь ООПТ: 321,29 га.**

**Расположен** в границах Красноглинского района городского округа Самара и сельского поселения Васильевка, юго-восточнее п. Прибрежный.

**Перечень основных объектов охраны:** лесной и лимнологический комплексы; места обитания видов растений и животных, занесенных в Красную книгу Самарской



области: кувшинка чисто-белая, майник двулистный, прострел раскрытый, орлан-белохвост.

#### Природные особенности ООПТ:

Пойменные озера-старицы со слабым течением, пополняющиеся многочисленными родниками. Густые заросли прибрежно-водных растений из мезоигрофитного и гидрофитного разнотравья — камыша лесного, тростника обыкновенного, дербенника иволистного, распространены осокорники и ивняки. Склоны надпойменной террасы заняты хвойными и широколиственными лесами, в состав которых входят: сосняки наземной сосны, орляковый, дубравы бересклетово-ландышевая и разнотравная, осинник орляково-снытевый, а также переходные формы названных сообществ. В древесном ярусе доминируют сосна, дуб и осина, хорошо формируется подрост сосны. Кустарники представлены бересклетом бородавчатым, бузиной красной, вишней степной, рябиной обыкновенной, ракитником русским. Травяной ярус отличается флористическим богатством.

**Негативное воздействие на ООПТ (факторы и угрозы):** значительная часть территории испытывает экстремальное рекреационное воздействие в ходе массовых культурно-развлекательных мероприятий, проводимых круглый год на фестивальной поляне.

**Земли в составе ООПТ:** земли населенных пунктов, земли лесного фонда. Ново-Буянское лесничество, Задельнинское участковое лесничество, кв. 146–148.

#### Общий режим охраны и использования ООПТ:

1. На территории памятника природы запрещается (не допускается) деятельность, влекущая за собой нарушение сохранности памятника природы, в частности:

- проведение рубок лесных насаждений, за исключением случаев, указанных в пункте 2;
- заготовка гражданами древесины для собственных нужд;
- распашка земель и иные агротехнические и лесохозяйственные работы, связанные с нарушением целостности почвенного покрова;
- строительство магистральных автомобильных дорог, железных дорог, трубопроводов;
- устройство свалок, складирование и захоронение отходов;
- промысловая, любительская и спортивная охота, а также размещение и строительство охотохозяйственных объектов;

- заготовка недревесных лесных ресурсов, пищевых лесных ресурсов и сбор лекарственных растений, за исключением случаев, указанных в пункте 2;
- осуществление деятельности по выращиванию лесных плодовых, ягодных, декоративных растений, лекарственных растений, создание лесных плантаций и их эксплуатация;
- использование токсичных химических препаратов для охраны и защиты лесов и сельскохозяйственных угодий;
- складирование, хранение, перевалка, уничтожение пестицидов, агрохимикатов, химических препаратов иного назначения и горюче-смазочных материалов;
- разведка и добыча полезных ископаемых.

2. На территории памятника природы разрешаются при условии ненанесения ущерба охраняемым природным комплексам:

- свободное посещение территории гражданами;
- сбор гражданами для собственных нужд недревесных лесных ресурсов, пищевых лесных ресурсов, лекарственных растений;
- санитарные рубки в лесных насаждениях в рамках санитарно-оздоровительных мероприятий, мероприятий по локализации и ликвидации очагов вредных организмов в лесных насаждениях в случаях, когда рассчитанный ущерб охраняемым природным комплексам от применения этих мероприятий ниже рассчитанного ущерба охраняемым природным комплексам от болезней или вредителей леса, при выполнении следующих требований:
  - а) *сохранение подроста, приоритетное оставление отдельных деревьев, их групп и куртин, имеющих особое значение для поддержания биологического разнообразия территории памятника природы;*
  - б) *проведение предварительного обследования отведенного в рубку участка леса для выявления отдельных деревьев, их групп и куртин, имеющих особое значение для поддержания биологического разнообразия территории памятника природы;*
  - в) *трелевка только колесным транспортом;*
- деятельность по охране лесов от пожаров;
- применение нетоксичных средств борьбы с вредителями сельского и лесного хозяйства (феромонов, энтомофагов) в случае, когда рассчитанный ущерб охраняемым природным комплексам от применения этих средств ниже рассчитанного ущерба охраняемым природным комплексам от болезней или вредителей лесного и сельского хозяйства, при выполнении следующих требований:
  - а) *обработка только наземным методом;*

б) *проведение всех подготовительных операций (хранение, перевалка химических препаратов) за пределами территории памятника природы;*

- проведение биотехнических мероприятий, направленных на поддержание и увеличение численности отдельных видов животных.

Кадастровое дело № 22

## Памятник природы регионального значения «Сосновый древостой»

Дата создания: 25.09.1967.

### Нормативная основа функционирования ООПТ:

Решение исполнительного комитета Куйбышевского областного Совета депутатов трудящихся от 25.09.1967 № 566 «Об охране природы типичных ландшафтов и памятников природы в области».

Постановление Правительства Самарской области от 29.12.2012 № 838 «Об утверждении Положений об особо охраняемых природных территориях регионального значения».

Общая площадь ООПТ: 1905,0 га.

Расположен в границах сельского поселения Васильевка, юго-западнее п. Винтай.

**Перечень основных объектов охраны:** лесной ландшафтный комплекс, сосновый древостой возрастом более 80 лет. Места обитания видов растений и животных, занесенных в Красную книгу Самарской области: ковыль узколистый, лилия кудреватая, майник двулистный, прострел раскрытый; эритрея золотистая; орлан-белохвост.

### Природные особенности ООПТ:

Сосняки орляковый, липово-снытевый, разнотравный, осоковый на песчаной террасе р. Волги. Сосновые древостои разновозрастные, содержат большое количество культур, старовозрастные деревья обеспечивают семенное размножение сосны. Местами древостой смешанный, включает дуб, осину, березу. Часто древостои молодые и приспевающие загущены, с развитым подлеском из бересклета, крушины, подроста клена и липы. Степень сформированности лесных сообществ различны. В молодых посадках в травостое много рудералов и псаммофитов — клевер пашенный, щавель малый, очиток пурпуровый, рудеральная растительность постепенно заменяется злаковой — костер безостый, келерия сизая, тимофеевка степная. В напочвенном покрове — куртины мхов. Пониженные элементы рельефа

занимают кленово-липовые и осиновые леса, образуя комплексы с сосняками.

**Негативное воздействие на ООПТ** (факторы и угрозы): рекреация, рубки леса, пожары.

**Земли в составе ООПТ:** земли лесного фонда. Ново-Буянское лесничество, Задельнинского участковое лесничество, кв. 70, 72–74, 77–80, 93–95, 112–114, 130–132. Ставропольское лесничество, Федоровское участковое лесничество, кв. 3, 10–12, 19–28, 39–45, 63–66.

### Общий режим охраны и использования ООПТ:

1. На территории памятника природы запрещается (не допускается) деятельность, влекущая за собой нарушение сохранности памятника природы, в частности:

- проведение рубок лесных насаждений, за исключением случаев, указанных в пункте 2;
- распашка земель и иные агротехнические работы, связанные с нарушением целостности почвенного покрова;
- строительство и эксплуатация хозяйственных и жилых объектов, строительство зданий и сооружений, строительство магистральных автомобильных дорог, возведение временных строений и сооружений, временных дорог, железных дорог, трубопроводов, линий электропередачи и других коммуникаций;
- устройство свалок, складирование и захоронение отходов;
- мелиоративные работы, гидростроительство, зарегулирование стока;
- размещение летних лагерей скота, летних доек, мест водопоя скота;
- выпас скота;
- промысловая, любительская и спортивная охота;
- заготовка недревесных лесных ресурсов, пищевых лесных ресурсов и сбор лекарственных растений, за исключением случаев, указанных в пункте 2;
- использование токсичных химических препаратов для охраны и защиты лесов и сельскохозяйственных угодий;
- складирование, хранение, перевалка, уничтожение пестицидов, агрохимикатов, химических препаратов иного назначения и горюче-смазочных материалов;



- разведка и добыча полезных ископаемых;
- передвижение транспорта вне дорог, за исключением передвижения, необходимого для обеспечения установленного режима памятника природы.

2. На территории памятника природы разрешаются при условии ненанесения ущерба охраняемым природным комплексам: свободное посещение территории гражданами;

- сбор гражданами для собственных нужд недревесных лесных ресурсов, пищевых лесных ресурсов, лекарственных растений;
- пчеловодство;
- санитарные рубки в лесных насаждениях в рамках санитарно-оздоровительных мероприятий, мероприятий по локализации и ликвидации очагов вредных организмов в лесных насаждениях в случаях, когда рассчитанный ущерб охраняемым природным комплексам от применения этих мероприятий ниже рассчитанного ущерба охраняемым природным комплексам от болезней или вредителей леса, при выполнении следующих требований:

а) *сохранение подроста, приоритетное оставление отдельных деревьев, их групп и куртин, имеющих*

*особое значение для поддержания биологического разнообразия территории памятника природы;*

б) *проведение предварительного обследования отведенного в рубку участка леса для выявления отдельных деревьев, их групп и куртин, имеющих особое значение для поддержания биологического разнообразия территории памятника природы;*

в) *трелевка только колесным транспортом;*

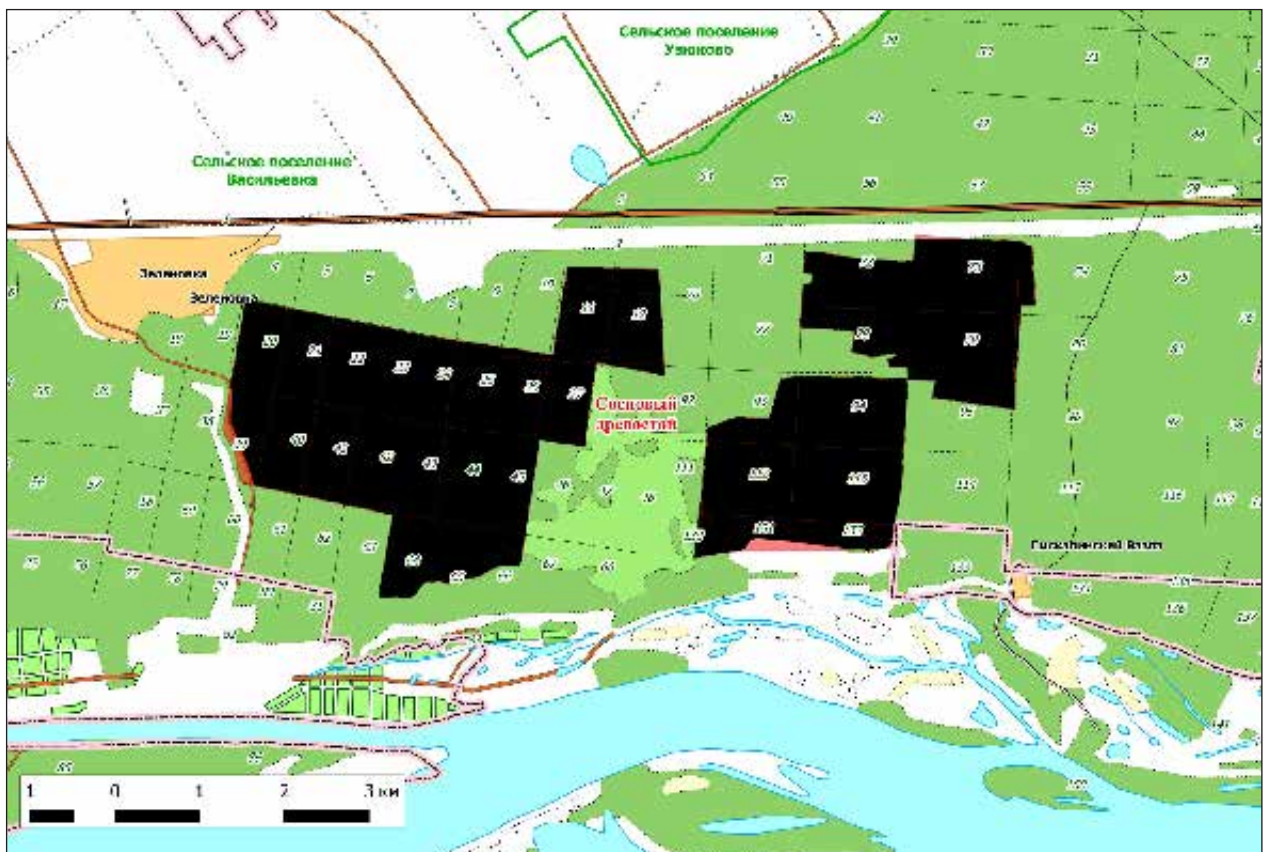
- деятельность по охране лесов от пожаров;

- применение нетоксичных средств борьбы с вредителями сельского и лесного хозяйства (феромонов, энтомофагов) в случае, когда рассчитанный ущерб охраняемым природным комплексам от применения этих средств ниже рассчитанного ущерба охраняемым природным комплексам от болезней или вредителей лесного и сельского хозяйства, при выполнении следующих требований:

а) *обработка только наземным методом;*

б) *проведение всех подготовительных операций (хранение, перевалка химических препаратов) за пределами территории памятника природы;*

- проведение биотехнических мероприятий, направленных на поддержание и увеличение численности отдельных видов животных.



# СЫЗРАНСКИЙ РАЙОН

Кадастровое дело № 92

## Памятник природы регионального значения «Балашейские пески»

Дата создания: 03.11.1987.

### Нормативная основа функционирования ООПТ:

Решение исполнительного комитета Куйбышевского областного Совета народных депутатов от 03.11.1987 № 386 «Об утверждении природных объектов области государственными памятниками природы местного значения».

Постановление Правительства Самарской области от 29.12.2012 № 838 «Об утверждении Положений об особо охраняемых природных территориях регионального значения».

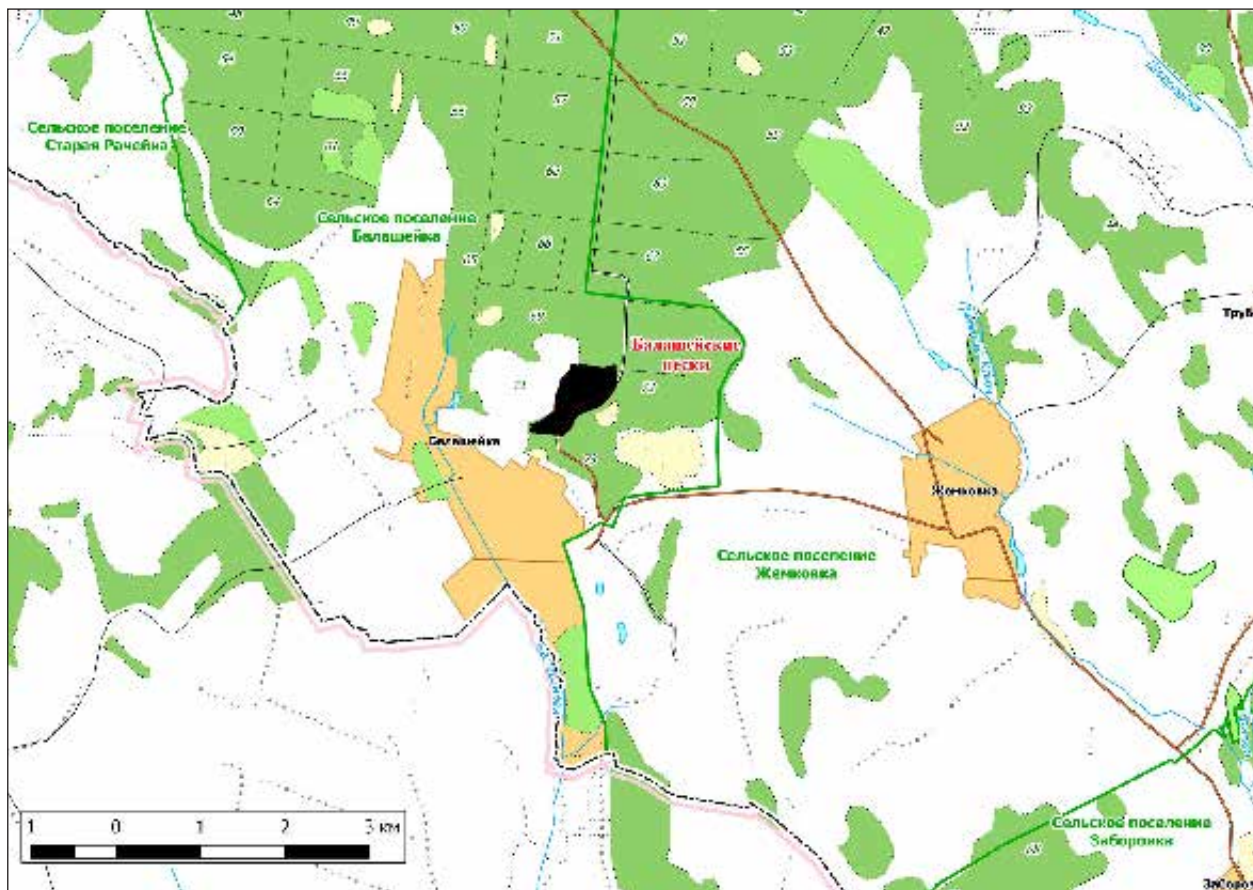
Общая площадь ООПТ: 43,37 га.

Расположен в окрестностях с. Балашейка.

**Перечень основных объектов охраны:** часть песчаного карьера у с. Балашейка, лесолуговая растительность; места обитания видов животных и растений, занесенных в Красную книгу Самарской области: ирис безлистный, цмин песчаный, парусник аполлон, парусник мнемозина, скорпионница гибридная.

### Природные особенности ООПТ:

Песчаный карьер у с. Балашейка, вскрывающий толщу кварцевых песков, находится на западной границе памятника. Памятником природы является участок соснового



леса с группами старовозрастных сосен, средневозрастными и приспевающими культурами сосны.

**Негативное воздействие на ООПТ (факторы и угрозы):** разработка карьера, рубки леса, пожары.

**Земли в составе ООПТ:** земли лесного фонда. Рачейское лесничество, Балашейское участковое лесничество, кв. 70–73.

**Общий режим охраны и использования ООПТ:**

1. На территории памятника природы запрещается (не допускается) деятельность, влекущая за собой нарушение сохранности памятника природы, в частности:

- проведение рубок лесных насаждений, за исключением случаев, указанных в пункте 2;
- распашка земель и иные агротехнические работы, связанные с нарушением целостности почвенного покрова;
- строительство и эксплуатация хозяйственных и жилых объектов, строительство зданий и сооружений, возведение временных строений и сооружений, строительство магистральных автомобильных дорог, временных дорог, железных дорог, трубопроводов, линий электропередачи и других коммуникаций;
- устройство свалок, складирование и захоронение отходов;
- мелиоративные работы, гидростроительство, зарегулирование стока;
- размещение летних лагерей скота, летних доек, мест водопоя скота;
- выпас скота;
- промысловая, любительская и спортивная охота в период с 1 апреля по 30 сентября;
- заготовка недревесных лесных ресурсов, пищевых лесных ресурсов и сбор лекарственных растений, за исключением случаев, указанных в пункте 2;
- использование токсичных химических препаратов для охраны и защиты лесов и сельскохозяйственных угодий;
- складирование, хранение, перевалка, уничтожение пестицидов, агрохимикатов, химических препаратов иного назначения и горюче-смазочных материалов;
- разведка и добыча полезных ископаемых;
- передвижение транспорта вне дорог, за исключением передвижения, необходимого для обеспечения установленного режима памятника природы.

2. На территории памятника природы разрешаются при условии ненанесения ущерба охраняемым природным комплексам:

- свободное посещение территории гражданами;
- сбор гражданами для собственных нужд недревесных лесных ресурсов, пищевых лесных ресурсов, лекарственных растений;
- сенокошение и вывоз сена колесным транспортом;
- пчеловодство;
- санитарные рубки в лесных насаждениях в рамках санитарно-оздоровительных мероприятий, мероприятий по локализации и ликвидации очагов вредных организмов в лесных насаждениях в случаях, когда рассчитанный ущерб охраняемым природным комплексам от применения этих мероприятий ниже рассчитанного ущерба охраняемым природным комплексам от болезней или вредителей леса, при выполнении следующих требований:
  - а) *сохранение подроста, приоритетное оставление отдельных деревьев, их групп и куртин, имеющих особое значение для поддержания биологического разнообразия территории памятника природы;*
  - б) *проведение предварительного обследования отведенного в рубку участка леса для выявления отдельных деревьев, их групп и куртин, имеющих особое значение для поддержания биологического разнообразия территории памятника природы;*
  - в) *трелевка только колесным транспортом;*
- деятельность по охране лесов от пожаров;
- применение нетоксичных средств борьбы с вредителями сельского и лесного хозяйства (феромонов, энтомофагов) в случае, когда рассчитанный ущерб охраняемым природным комплексам от применения этих средств ниже рассчитанного ущерба охраняемым природным комплексам от болезней или вредителей лесного и сельского хозяйства, при выполнении следующих требований:
  - а) *обработка только наземным методом;*
  - б) *проведение всех подготовительных операций (хранение, перевалка химических препаратов) за пределами территории памятника природы;*
- проведение биотехнических мероприятий, направленных на поддержание и увеличение численности отдельных видов животных



Кадастровое дело № 45

## Памятник природы регионального значения «Гремячий»

Дата создания: 19.04.1983.

### Нормативная основа функционирования ООПТ:

Решение президиума исполнительного комитета Куйбышевского областного Совета народных депутатов от 19.04.1983 № 6 «Об отнесении природных объектов области к государственным памятникам природы».

Постановление Правительства Самарской области от 23.12.2009 № 722 «Об утверждении Положений об особо охраняемых природных территориях регионального значения».

Постановление Правительства Самарской области от 13.09.2013 № 478 «О внесении изменений в постановление Правительства Самарской области от 31.12.2009 № 722 «Об утверждении положений о памятниках природы регионального значения».

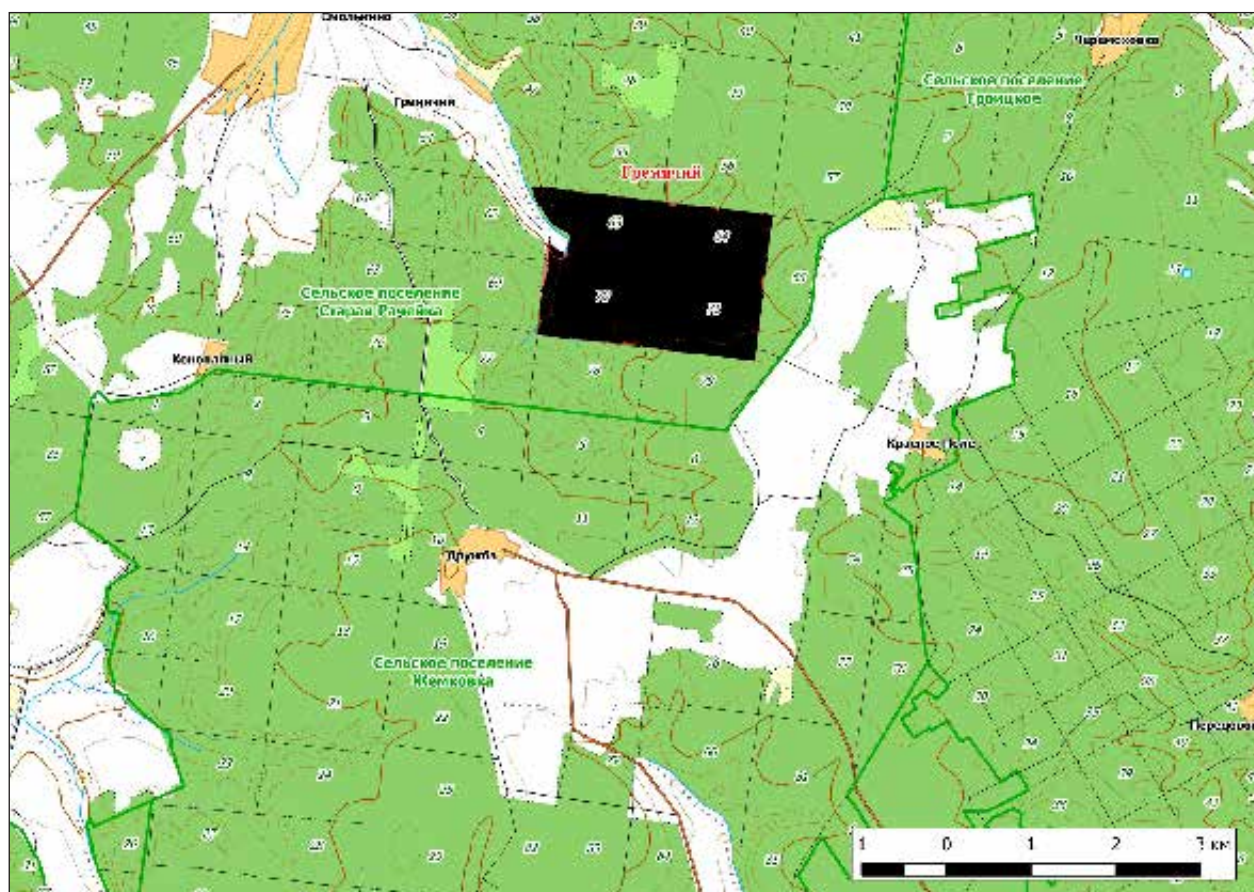
Общая площадь ООПТ: 445,97 га.

Расположен в границах сельского поселения Старая Рачейка, 3 км юго-западнее п. Гремячий.

**Перечень основных объектов охраны:** природно-ландшафтные комплексы, участки старовозрастного соснового леса. Места обитания видов животных и растений, занесенных в Красную книгу Самарской области: голокучник Роберта, многоножка обыкновенная, селезеночник очереднолистный, волчегородник обыкновенный, володушка серповидная, черника.

### Природные особенности ООПТ:

В пределах данной ООПТ можно выделить леса пойменные, склоновые и плакорные. Пойменные леса представлены вязовниками — редким в области типом леса, причем сохранность их весьма хороша, что делает подобные сообщества еще более редкими и ценными. Склоновые леса представлены либо чисто мелколиственными (с преобладанием осины) древостоями, либо распадающимися мелколиственными древостоями с активным возобновлением клена и липы, либо участками почти



чистых молодых липово-кленовых древостоев. Для кленов характерно смешенное семенное и порослевое возобновление с преобладанием семенного, в то время как для липы порослевое возобновление является ведущим, а количество семенных особей очень мало. Флора чисто широколиственная, на склонах бедная, а в пойме — значительно богаче за счет появления влаголюбивых евтрофных видов, отсутствующих выше по склону. На многих участках склона мелколиственные леса имеют редкую особенность — хорошо развитый второй ярус из древесной лещины — вида, в норме, кустарникового, но иногда вырастающего до дерева порядка 10 м высотой.

**Негативное воздействие на ООПТ (факторы и угрозы):** рекреация, рубки леса, охота, пожары.

**Земли в составе ООПТ:** земли лесного фонда. Рачейское лесничество, Рачейское участковое лесничество, кв. 47, 56, 62–64, 69–71.

**Общий режим охраны и использования ООПТ:**

1. На территории памятника природы запрещается (не допускается) деятельность, влекущая за собой нарушение сохранности памятника природы, в частности:

- проведение рубок лесных насаждений, за исключением случаев, указанных в пункте 2. настоящего положения;
- заготовка гражданами древесины для собственных нужд;
- распашка земель и иные агротехнические и лесохозяйственные работы, связанные с нарушением целостности почвенного покрова, за исключением случаев, указанных в пункте 2. настоящего положения;
- строительство и эксплуатация хозяйственных и жилых объектов, строительство зданий и сооружений, строительство магистральных автомобильных дорог, временных дорог, железных дорог, трубопроводов, линий электропередачи и других линий коммуникаций;
- устройство свалок, складирование и захоронение отходов;
- мелиоративные работы, гидростроительство, зарегулирование стока;
- размещение летних лагерей скота, летних доек, мест водопоя скота;
- выпас мелкого рогатого скота;
- промысловая, любительская и спортивная охота, а также размещение и строительство охотхозяйственных объектов;
- заготовка недревесных лесных ресурсов, пищевых лесных ресурсов и сбор лекарственных растений, за исключением случаев, указанных в пункте 2;

- осуществление деятельности по выращиванию лесных плодовых, ягодных, декоративных растений, лекарственных растений, создание лесных плантаций и их эксплуатация;
- использование токсичных химических препаратов для охраны и защиты лесов и сельскохозяйственных угодий;
- складирование, хранение, перевалка, уничтожение пестицидов, агрохимикатов, химических препаратов иного назначения и горюче-смазочных материалов;
- разведка и добыча полезных ископаемых;
- сжигание порубочных остатков, пожнивных остатков на полях;
- передвижение транспорта вне дорог, за исключением передвижения, необходимого для обеспечения установленного режима памятника природы.

2. На территории памятника природы разрешаются при условии ненанесения ущерба охраняемым природным комплексам:

- свободное посещение территории гражданами;
- сбор гражданами для собственных нужд недревесных лесных ресурсов, пищевых лесных ресурсов, лекарственных растений;
- сенокосение и вывоз сена колесным транспортом;
- восстановление растительности в рамках ликвидации последствий негативного воздействия на природные сообщества;
- пчеловодство;
- санитарные рубки в лесных насаждениях в рамках санитарно-оздоровительных мероприятий, мероприятий по локализации и ликвидации очагов вредных организмов в лесных насаждениях в случаях, когда рассчитанный ущерб охраняемым природным комплексам от применения этих мероприятий ниже рассчитанного ущерба охраняемым природным комплексам от болезней или вредителей леса, при выполнении следующих требований:
  - а) *сохранение подроста, приоритетного оставления отдельных деревьев, их групп и куртин, имеющих особое значение для поддержания биологического разнообразия территории памятника природы;*
  - б) *проведение предварительного обследования отведенного в рубку участка леса для выявления отдельных деревьев, их групп и куртин, имеющих особое значение для поддержания биологического разнообразия территории памятника природы;*
  - в) *трелевка только колесным транспортом;*
- деятельность по охране лесов от пожаров.



- использование в охотничьем хозяйстве территории памятника природы в качестве воспроизводственного участка;
- применение нетоксичных средств борьбы с вредителями сельского и лесного хозяйства (феромонов, энтомофагов) в случае, когда рассчитанный ущерб охраняемым природным комплексам от применения этих средств ниже рассчитанного ущерба охраняемым природным комплексам от болезней или вредителей лесного и сельского хозяйства, при выполнении следующих требований:

- а) обработка только наземным методом;
  - б) проведение всех подготовительных операций (хранение, перевалка химических препаратов) за пределами территории памятника природы;
- проведение биотехнических мероприятий, направленных на поддержание и увеличение численности отдельных видов животных;
  - устройство экологических троп, проведение образовательных мероприятий.

Кадастровое дело № 146

## Памятник природы регионального значения «Истоки реки Крымзы»

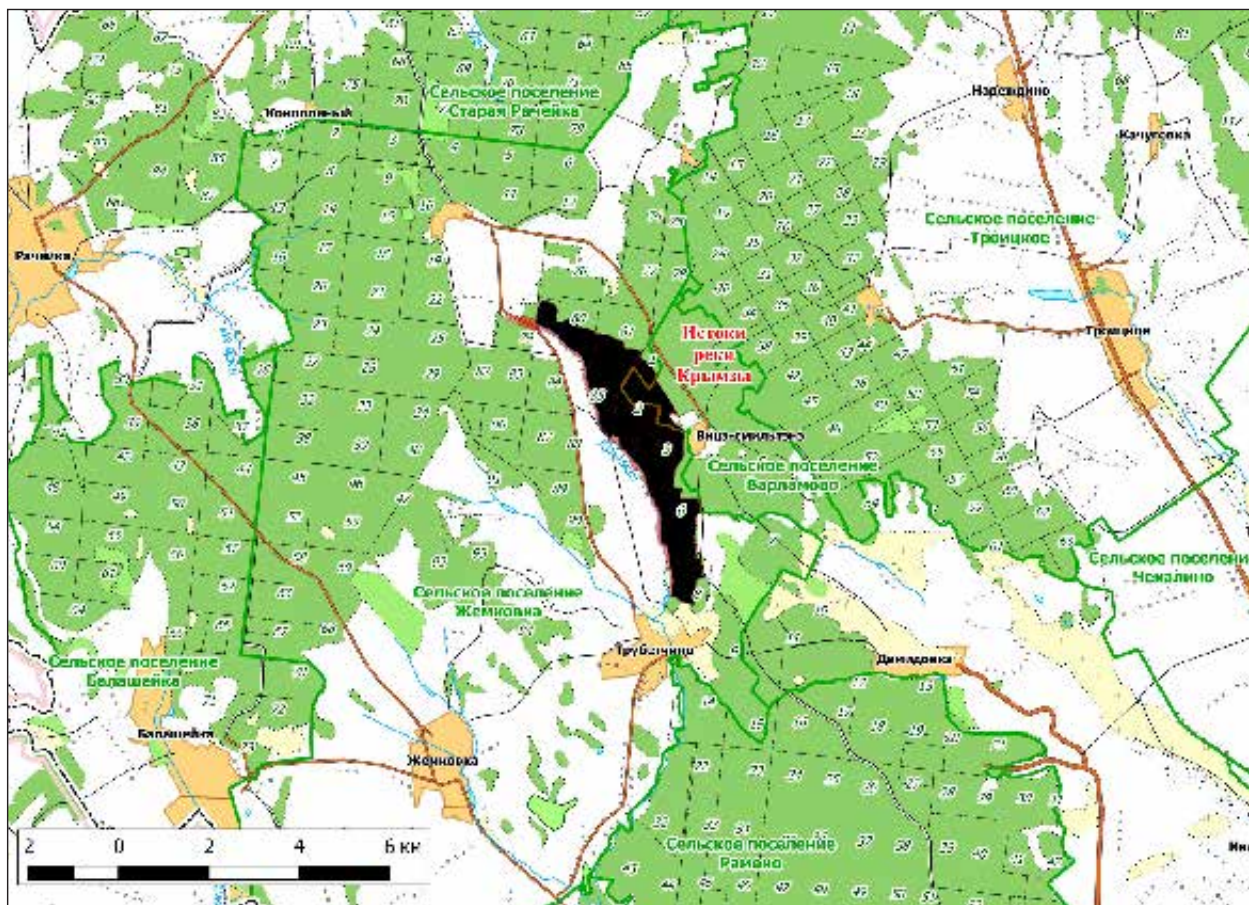
Дата создания: 14.06.1989.

### Нормативная основа функционирования ООПТ:

Решение Исполнительного комитета Куйбышевского областного Совета народных депутатов от 14.06.1989 № 201 «Об отнесении природных объектов области

к государственным памятникам природы местного значения».

Постановление Правительства Самарской области от 29.12.2012 № 838 «Об утверждении Положений об особо охраняемых природных территориях регионального значения».





**Общая площадь ООПТ: 727,59 га.**

**Расположен** в границах сельских поселений Жемковка и Варламово, 1,5 км юго-восточнее с. Дружба, южнее с. Красная Крымза.

**Перечень основных объектов охраны:** истоки реки, лесолуговая растительность, старовозрастные сосновые леса. Места обитания видов животных и растений, занесенных в Красную книгу Самарской области: кочедыжник женский, голокучник обыкновенный, касатик безлистный, живокость почти-клиновидная, колокольчик широколистный.

**Природные особенности ООПТ:**

Река берет начало на склоне неглубокого оврага, сложенного слоистыми песчаниками и конгломератами. Далее, в границах памятника природы, ручей превращается в малую реку. В рельефе наблюдается ассиметричное строение склонов речной долины: левый коренной берег круто поднимается вверх, с перепадом высот до

водораздела более 120 м. По склону расположены сосновые и смешанные сосново-широколиственные леса, которые выходят на водораздельное плато. В долине и пойме — леса с преобладанием вяза и луговая растительность на выкашиваемых полянах.

**Негативное воздействие на ООПТ (факторы и угрозы):** рекреация, рубки леса, посадка лесных культур, пожары.

**Земли в составе ООПТ:** земли лесного фонда. Рачейское лесничество, Балашейское участковое лесничество, кв. 79–81, 85; Сызранское участковое лесничество, кв. 1–3, 6, 8.

**Общий режим охраны и использования ООПТ:**

Режим особой охраны памятника природы полностью соответствует приведенному в Кадастровом деле №92 Памятник природы регионального значения «Балашейские пески».

Кадастровое дело № 147

## **Памятник природы регионального значения «Истоки реки Усы»**

**Дата создания:** 14.06.1989.

**Нормативная основа функционирования ООПТ:**

Решение Исполнительного комитета Куйбышевского областного Совета народных депутатов от 14.06.1989 № 201 «Об отнесении природных объектов области к государственным памятникам природы местного значения».

Постановление Правительства Самарской области от 23.12.2009 № 722 «Об утверждении Положений об особо охраняемых природных территориях регионального значения».

Постановление Правительства Самарской области от 13.09.2013 № 478 «О внесении изменений в постановление Правительства Самарской области от 31.12.2009 № 722 «Об утверждении положений о памятниках природы регионального значения».

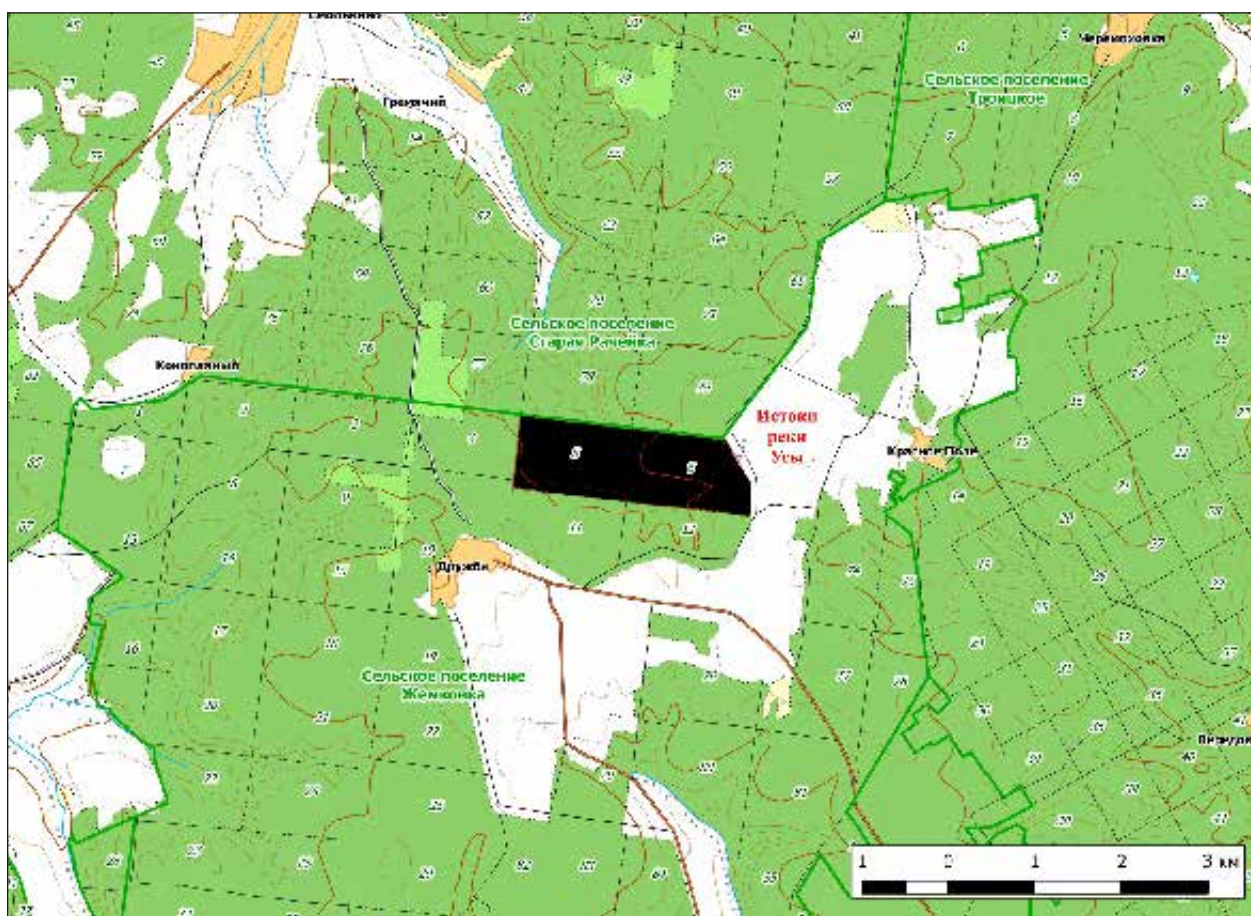
**Общая площадь ООПТ: 225,61 га.**

**Расположен** в границах сельского поселения Жемковка, 4 км южнее пос. Гремячий.

**Перечень основных объектов охраны:** истоки реки, лесо-луговая растительность, старовозрастные сосновые леса. Места обитания видов животных и растений, занесенных в Красную книгу Самарской области: голокучник Роберта, костенец северный, гвоздика волжская, волчегонник обыкновенный.

**Природные особенности ООПТ:**

Истоки р. Усы образованы несколькими родниками на дне глубокого оврага окруженного широколиственным лесом, в месте выхода истоков основной древостой образует ольха. Леса непосредственно в долине водотока представлены вязовниками. На склонах преобладают мелколиственные с преобладанием осины древостои, местами замещаемые кленом и липой, либо участками почти чистых молодых липово-кленовых древостоев. Флора широколиственная, на склонах бедная, а в пойме — значительно богаче за счет появления влаголюбивых видов, отсутствующих выше по склону.



**Негативное воздействие на ООПТ (факторы и угрозы):** рекреация, рубки леса, пожары.

**Земли в составе ООПТ:** земли лесного фонда. Рачейское лесничество, Балашейское участковое лесничество, кв. 4–6; Рачейское участковое лесничество, кв. 78.

**Общий режим охраны и использования ООПТ:**

Режим особой охраны памятника природы полностью соответствует приведенному в Кадастровом деле №45 Памятник природы регионального значения «Гремячий».

Кадастровое дело № 46

### **Памятник природы регионального значения «Каменные деревья»**

**Дата создания:** 19.04.1983.

Нормативная основа функционирования ООПТ:

Решение президиума исполнительного комитета Куйбышевского областного Совета народных депутатов от 19.04.1983 № 6 «Об отнесении природных объектов области к государственным памятникам природы».

Постановление Правительства Самарской области от 29.12.2012 № 838 «Об утверждении Положений об особо

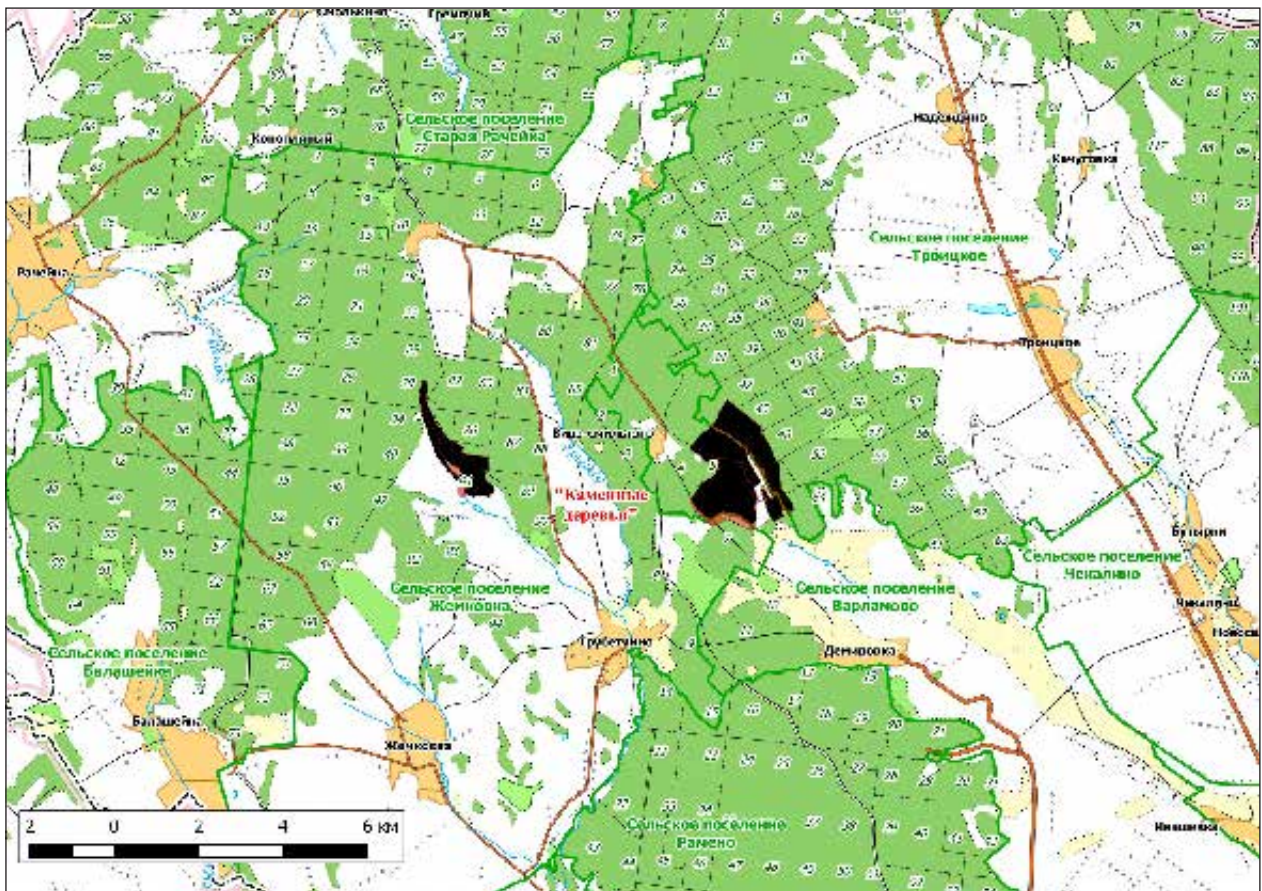
охраняемых природных территориях регионального значения».

**Общая площадь ООПТ:** 552,32 га.

**Расположен** в границах сельских поселений Троицкое, Варламово, Жемковка, два участка, расположенные в 3 км северо-западнее и северо-восточнее с. Трубетчино.

**Перечень основных объектов охраны:** ископаемые окаменевшие стволы древних древесных растений,





старовозрастной широколиственный и сосново-широколиственный лес, прострел раскрытый.

#### Природные особенности ООПТ:

Окаменевшие стволы и фрагменты древних деревьев находятся в глыбах палеогенового железненного песчаника. Западный участок памятника природы представляет собой глубокий овраг под пологом лиственного леса, по дну оврага протекает ручей. Основной древостой составляют ольха, местами вяз. Второй участок расположен на водоразделе, ранее распаханном, с отдельными фрагментами старовозрастных сосновых и смешанных лесов, в настоящее время сосновый лес восстановился на старой залежи, практически весь участок представляет собой сплошной лесной массив.

**Негативное воздействие на ООПТ (факторы и угрозы):** рекреация, рубки леса, посадка лесных культур, пожары.

**Земли в составе ООПТ:** земли лесного фонда. Рачейское лесничество, Балашейское участковое лесничество, кв. 29, 82, 86–87, 91; Сызранское участковое лесничество, кв. 5; Троицкое участковое лесничество, кв. 42, 45, 48, 52, 64.

#### Общий режим охраны и использования ООПТ:

Режим особой охраны памятника природы полностью соответствует приведенному в Кадастровом деле №92 Памятник природы регионального значения «Балашейские пески».



Кадастровое дело № 148

## Памятник природы регионального значения «Малоусинские нагорные сосняки и дубравы»

Дата создания: 14.06.1989.

### Нормативная основа функционирования ООПТ:

Решение Исполнительного комитета Куйбышевского областного Совета народных депутатов от 14.06.1989 № 201 «Об отнесении природных объектов области к государственным памятникам природы местного значения».

Постановление Правительства Самарской области от 23.12.2009 № 722 «Об утверждении Положений об особо охраняемых природных территориях регионального значения».

Постановление Правительства Самарской области от 13.09.2013 № 478 «О внесении изменений в постановление Правительства Самарской области от 31.12.2009 № 722 «Об утверждении положений о памятниках природы регионального значения».

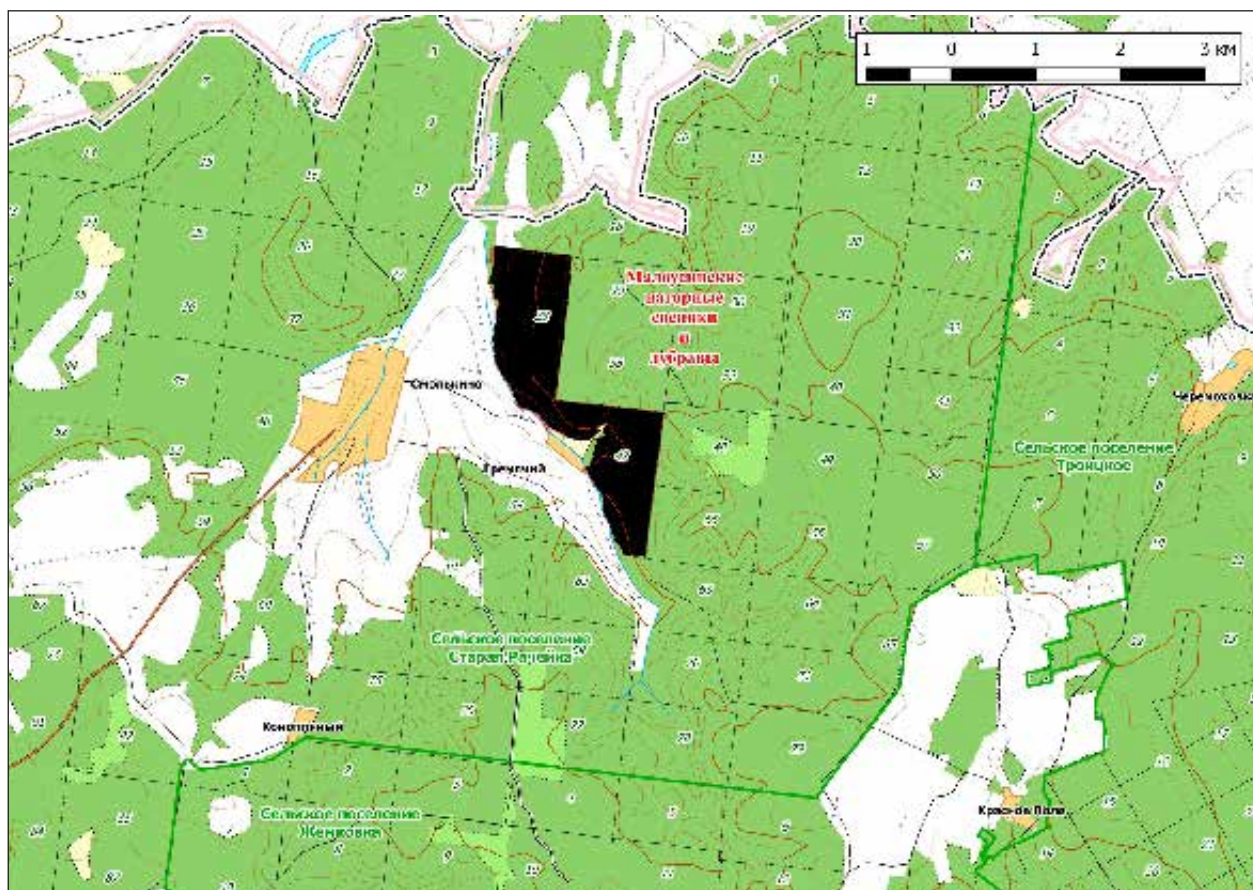
Общая площадь ООПТ: 279,22 га.

Расположен в границах сельского поселения Старая Рачейка, севернее пос. Гремячий.

**Перечень основных объектов охраны:** природно-ландшафтные комплексы, старовозрастные сосновые леса, места обитания видов растений и животных, занесенных в Красную книгу Самарской области: зимолюбка зонтичная, грушанка круглолистная, любка двулистная, цмин песчаный, голокучник обыкновенный, костенец постенный, многоножка обыкновенная, касатик безлистный, гвоздика волжская, волчегородник обыкновенный, володушка серповидная, синюха голубая; парусник аполлон.

### Природные особенности ООПТ:

В памятник природы входит часть водораздела, крутой склон и его подножие до уреза воды в верховьях р. Усы, покрытые сосновым лесом среди огромных, в диаметре до 10 м, округлых валунов, сложенных из сцементированного железистого песчаника. Сосняки характеризуются мозаичностью биотопов на ограниченной площади. Вдоль по склону наблюдается переход от широколиственных



лесов (липовых дубрав и кленовников, расположенных на водоразделе) к светлым ксерофильным соснякам, с элементами каменистых степей на склонах, сменяющимися мезофильными и гигрофильными сообществами в пойме р. Усы, под пологом вязово-ольхового леса.

**Негативное воздействие на ООПТ (факторы и угрозы):** рекреация, рубки леса, пожары.

**Земли в составе ООПТ:** земли лесного фонда. Рачейское лесничество, Рачейское участковое лесничество, кв. 28, 38, 47.

**Общий режим охраны и использования ООПТ:**

Режим особой охраны памятника природы полностью соответствует приведенному в Кадастровом деле №45 Памятник природы регионального значения «Гремячий».

Кадастровое дело № 23

## **Памятник природы регионального значения «Моховое болото»**

**Дата создания:** 25.09.1967.

### **Нормативная основа функционирования ООПТ:**

Решение исполнительного комитета Куйбышевского областного Совета депутатов трудящихся от 25.09.1967 № 566 «Об охране природы типичных ландшафтов и памятников природы в области».

Постановление Правительства Самарской области от 23.12.2009 № 722 «Об утверждении Положений об особо охраняемых природных территориях регионального значения».

Постановление Правительства Самарской области от 13.09.2013 № 478 «О внесении изменений в постановление Правительства Самарской области от 31.12.2009 № 722 «Об утверждении положений о памятниках природы регионального значения».

**Общая площадь ООПТ:** 50,33 га.

**Расположен** в границах сельского поселения Старая Рачейка, 3,5 км севернее с. Старая Рачейка.

**Перечень основных объектов охраны:** природно-ландшафтные комплексы, болото. Места обитания видов растений и животных, занесенных в Красную книгу Самарской области: осока волосистоплодная, осока топяная, пушица стройная, роснянка круглолистная, клюква болотная, черника, брусника, вахта трехлистная, зимолюбка зонтичная, одноцветка одноцветная, грушанка зеленоцветковая, грушанка малая, грушанка круглолистная, сабельник болотный, ива лапландская, ива розмаринолистная, плаун

годичный, пушица влагалистная, пушица узколистная, пальчатокоренник Фукса, дремлик болотный. Табеллария продырявленная; нехаленния специоза, мегистопус желторогий.

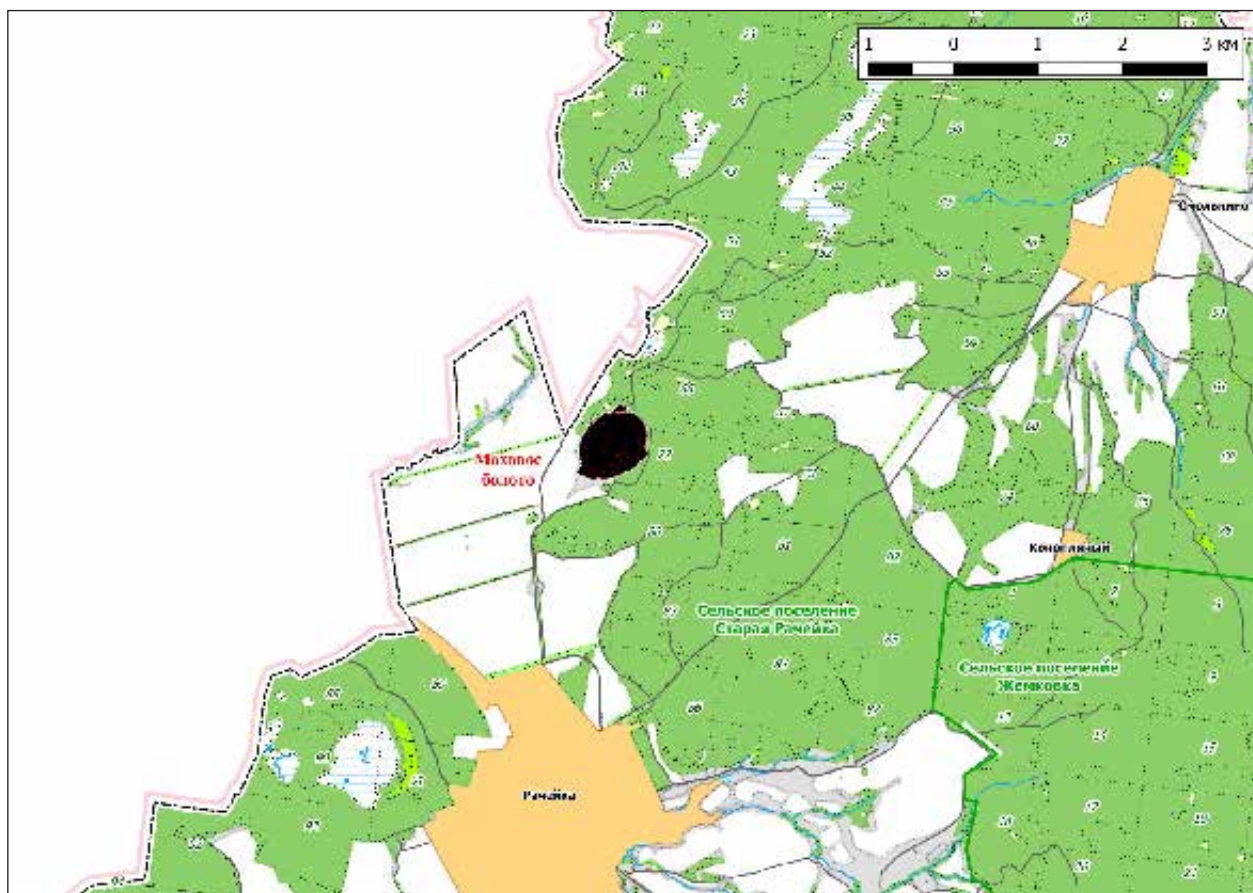
### **Природные особенности ООПТ:**

Территория памятника природы «Моховое болото» представляет собой блюдцеобразную впадину диаметром около 2 км. Сильно обводненное высокотравное мезотрофное болото и прилегающий участок лесного берега, поросшего сосняком с участием некоторых типичных бореальных видов.

На самом болоте растительность только травянистая, с почти полным доминированием тростника; только у берега другие травянистые виды встречаются в заметном числе. Моховой покров в области доминирования тростника практически незаметен, но у берега имеется местами редкий разорванный покров из гипновых и сфагновых мхов.

Сопредельный участок облесенного берега покрыт разреженным сосняком около 20 м высотой и возрастом около 60 лет. Непосредственно у воды растут группы молодых берез (*Betula alba*). Имеется сосновый подрост до 4 м высотой, разреженный и отдельные молодые дубы до 2 м высотой. Кустарниковый ярус в лесу развит слабо, травянистый ярус в лесу разреженно групповой, но в небольших понижениях рельефа — сомкнутый. Флора в основном боровая, но с участием неморальных видов.

**Негативное воздействие на ООПТ (факторы и угрозы):** рекреация, рубки леса, пожары.



**Земли в составе ООПТ:** земли лесного фонда. Рачейское лесничество, Рачейское участковое лесничество, кв. 66, 72.

**Общий режим охраны и использования ООПТ:**

Режим особой охраны памятника природы полностью соответствует приведенному в Кадастровом деле №45 Памятник природы регионального значения «Гремячий».

Кадастровое дело № 49

**Памятник природы регионального значения «Раменская лесная дача»**

**Дата создания:** 19.04.1983.

**Нормативная основа функционирования ООПТ:**

Решение президиума исполнительного комитета Куйбышевского областного Совета народных депутатов от 19.04.1983 № 6 «Об отнесении природных объектов области к государственным памятникам природы».

Постановление Правительства Самарской области от 26.12.2011 № 854 «Об утверждении Положений об особо

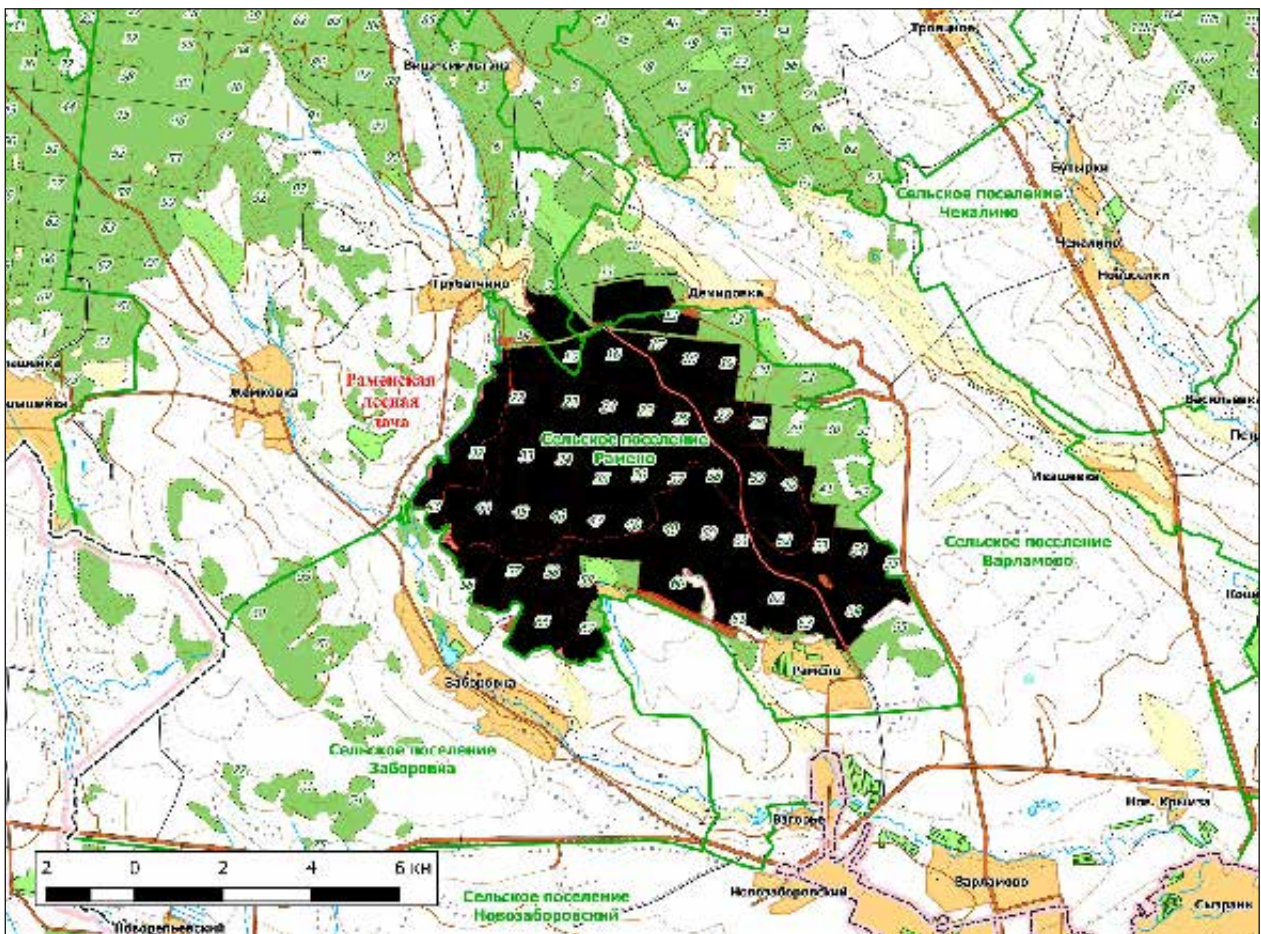
охраняемых природных территориях регионального значения».

**Общая площадь ООПТ:** 5513,61 га.

**Расположен** на территории сельских поселений Рамено, Варламово, Жемковка, 1 км к северу от с. Рамено.

**Перечень основных объектов охраны:** старовозрастные сосновые, сосновошироколиственные леса. Места обитания видов растений и животных, занесенных в Красную книгу Самарской области: прострел раскрытый, цмин песчаный, змеевка растопыренная, касатик безлистный,





гнездовка настоящая, селезеночник очереднолистный, боярышник волжский, чина черная, володушка золотистая, зимолюбка зонтичная, одноцветка одноцветная, первоцвет крупночашечный, синюха голубая; орел могильник.

#### Природные особенности ООПТ:

В состав памятника природы входит водораздельное плато. К долине реки Крымза, ограничивающей памятник природы на западе, плато спускается ступенями, образуя три слабо выраженных яруса. Поверхность плато занята широколиственными (с доминированием дуба и клена) и смешанными сосново-широколиственными лесами, которые в прошлом веке были пройдены рубками, а к настоящему времени успешно восстанавливают естественную структуру древостоя. Присутствуют значительные площади сосновых мономинантных культур, всех классов возрастов, в том числе и старовозрастные. На склоне, круто спускающемся в долину р. Крымза сохранились участки сосновых и сосново-широколиственных лесов.

**Негативное воздействие на ООПТ (факторы и угрозы):** рекреация, рубки леса, пожары.

**Земли в составе ООПТ:** земли лесного фонда. Рачейское лесничество, Сызранское участковое лесничество, кв. 9, 12, 14–19, 22–29, 32–41, 43–67.

#### Общий режим охраны и использования ООПТ:

1. На территории памятника природы запрещается (не допускается) деятельность, влекущая за собой нарушение сохранности памятника природы, в частности:

- проведение рубок лесных насаждений, за исключением случаев, указанных в пункте 2;
- заготовка гражданами древесины для собственных нужд;
- распашка земель и иные агротехнические работы, связанные с нарушением целостности почвенного покрова;
- строительство и эксплуатация хозяйственных и жилых объектов, строительство зданий и сооружений, строительство магистральных автомобильных дорог, временных дорог, железных дорог, трубопроводов, линий электропередачи и других коммуникаций;
- устройство свалок, складирование и захоронение отходов;

- размещение летних лагерей скота, летних доек, мест водопоя скота;
- выпас скота;
- заготовка недревесных лесных ресурсов, пищевых лесных ресурсов и сбор лекарственных растений, за исключением случаев, указанных в пункте 2;
- осуществление деятельности по выращиванию лесных плодовых, ягодных, декоративных растений, лекарственных растений, создание лесных плантаций и их эксплуатация;
- использование токсичных химических препаратов для охраны и защиты лесов и сельскохозяйственных угодий;
- складирование, хранение, перевалка, уничтожение пестицидов, агрохимикатов, химических препаратов иного назначения и горюче-смазочных материалов;
- разведка и добыча полезных ископаемых;
- использование огня в хозяйственных целях, за исключением случаев, указанных в пункте 2;
- передвижение транспорта вне дорог, за исключением передвижения, необходимого для обеспечения установленного режима охраны памятника природы;
- устройство туристических стоянок, палаточных городков, кемпингов, устройство костровищ и разведение костров.

2. На территории памятника природы разрешаются при условии ненанесения ущерба охраняемым природным комплексам:

- свободное посещение территории гражданами;
- сбор гражданами для собственных нужд недревесных лесных ресурсов, пищевых лесных ресурсов, лекарственных растений;
- сенокошение;
- пчеловодство;
- выборочные рубки в лесных насаждениях в рамках санитарно-оздоровительных мероприятий, мероприятий по локализации и ликвидации очагов вредных организмов в лесных насаждениях в случаях, когда

рассчитанный ущерб охраняемым природным комплексам от применения этих мероприятий ниже рассчитанного ущерба охраняемым природным комплексам от болезней или вредителей леса, при выполнении следующих требований:

- а) *сохранение подроста, приоритетное оставление отдельных деревьев, их групп и куртин, имеющих особое значение для поддержания биологического разнообразия на территории памятника природы;*
  - б) *проведение предварительного обследования отведенного в рубку участка леса для выявления отдельных деревьев, их групп и куртин, имеющих особое значение для поддержания биологического разнообразия на территории памятника природы;*
  - в) *трелевка только колесным транспортом;*
  - г) *применение безогневых способов очистки мест рубок от порубочных остатков;*
- ограниченное использование огня методом встречного пала только в ситуации тушения уже возникшего неконтролируемого пожара при наличии на местности достаточных сил и средств пожаротушения;
  - деятельность по охране лесов от пожаров;
  - применение нетоксичных средств борьбы с вредителями сельского и лесного хозяйства (феромонов, энтомофагов) в случае, когда рассчитанный ущерб охраняемым природным комплексам от применения этих средств ниже рассчитанного ущерба охраняемым природным комплексам от болезней или вредителей лесного и сельского хозяйства, при выполнении следующих требований:
    - а) *обработка только наземным методом;*
    - б) *проведение всех подготовительных операций (хранение, перевалка химических препаратов) за пределами территории памятника природы;*
  - проведение биотехнических мероприятий, направленных на поддержание и увеличение численности отдельных видов животных.



Кадастровое дело № 149

## Памятник природы регионального значения «Рачейская тайга»

Дата создания: 14.06.1989.

### Нормативная основа функционирования ООПТ:

Решение Исполнительного комитета Куйбышевского областного Совета народных депутатов от 14.06.1989 № 201 «Об отнесении природных объектов области к государственным памятникам природы местного значения».

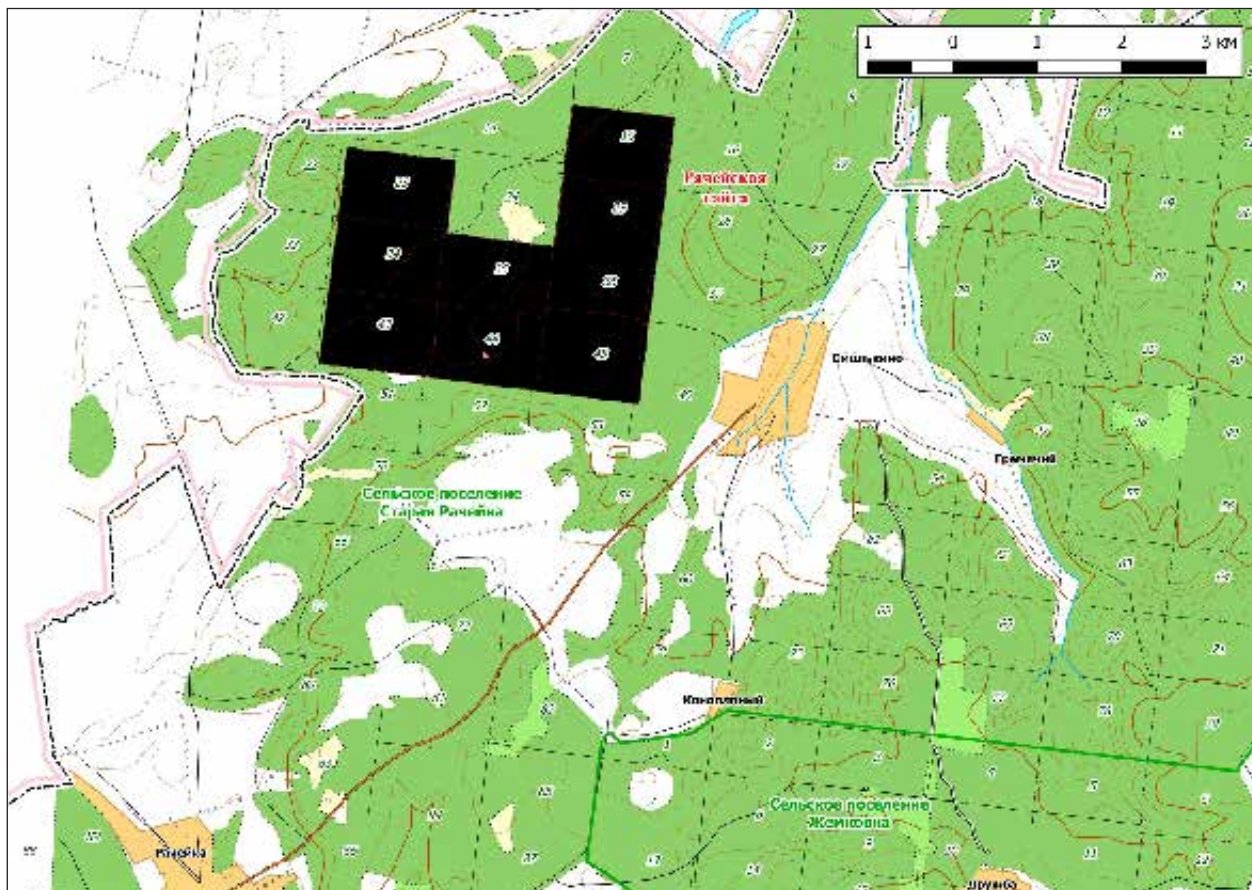
Постановление Правительства Самарской области от 23.12.2009 № 722 «Об утверждении Положений об особо охраняемых природных территориях регионального значения».

Постановление Правительства Самарской области от 13.09.2013 № 478 «О внесении изменений в постановление Правительства Самарской области от 31.12.2009 № 722 «Об утверждении положений о памятниках природы регионального значения».

Общая площадь ООПТ: 969,32 га.

Расположен в границах сельского поселения Старая Рачейка, 2 км западнее с. Смолькино.

**Перечень основных объектов охраны:** старовозрастные сосновые, сосново-широколиственные леса. Места обитания видов растений и животных, занесенных в Красную книгу Самарской области: пушица стройная, черника, брусника, пальчатокоренник пятнистый, дремлик болотный, зимолюбка зонтичная, одноцветка одноцветная, грушанка зеленоцветковая, грушанка малая, грушанка круглолистная, плаун годичный, страусник обыкновенный, кочедыжник женский, щитовник гребенчатый, буковник (фегоптерис) связывающий, гроздовник полулунный, плаун булавовидный, двурядник сплюснутый, белокрыльник болотный, осока волосистоплодная, майник двулистный, лилия опушенная, венерин башмачок настоящий, гнездовка настоящая, ятрышник шлемоносный, любка двулистная, кувшинка чисто-белая, лапчатка прямостоячая, фиалка лысая, или сверху-голая, волчегодник обыкновенный, вех ядовитый, маточник (дудник) болотный, седмичник европейский, горечавка





легочная, синюха голубая; парусник аполлон, пестрянка зеленая албанская, трещотка ширококрылая.

#### **Природные особенности ООПТ:**

Распространены облесенные заболоченные понижения, занятые ранними лесными стадиями гидросерий — березняками и ольшаниками. Соответственно, здесь наблюдается и повышенное разнообразие болотных и бореальных видов, присутствующих в разных местах в различных сочетаниях. Особенностью более возвышенных элементов ландшафта является широкое распространение сосняков-беломошников и сосняков-зеленомошников, почти лишенных травянистого яруса и флористически очень бедных. Практически отсутствуют широколиственные виды в древостое. Смешанные сосново-мелколиственные леса, а также чистые березняки и ольшаники (и смещенные ольхово-березовые древостой) — все представляют собой различные типы

рефугиумов бореальной флоры, отличающиеся друг от друга по фоновой растительности — лесной, болотной и приручевой.

**Негативное воздействие на ООПТ (факторы и угрозы):** рекреация, рубки леса, посадка лесных культур, пожары.

**Земли в составе ООПТ:** земли лесного фонда. Рачейское лесничество, Рачейское участковое лесничество, кв. 15, 23, 25, 34–36, 43–45.

#### **Общий режим охраны и использования ООПТ:**

Режим особой охраны памятника природы полностью соответствует приведенному в Кадастровом деле №45 Памятник природы регионального значения «Гремячий».

Кадастровое дело № 50

### **Памятник природы регионального значения «Рачейские скалы»**

**Дата создания:** 19.04.1983.

#### **Нормативная основа функционирования ООПТ:**

Решение президиума исполнительного комитета Куйбышевского областного Совета народных депутатов от 19.04.1983 № 6 «Об отнесении природных объектов области к государственным памятникам природы».

Постановление Правительства Самарской области от 23.12.2009 № 722 «Об утверждении Положений об особо охраняемых природных территориях регионального значения».

Постановление Правительства Самарской области от 13.09.2013 № 478 «О внесении изменений в постановление Правительства Самарской области от 31.12.2009 № 722 «Об утверждении положений о памятниках природы регионального значения».

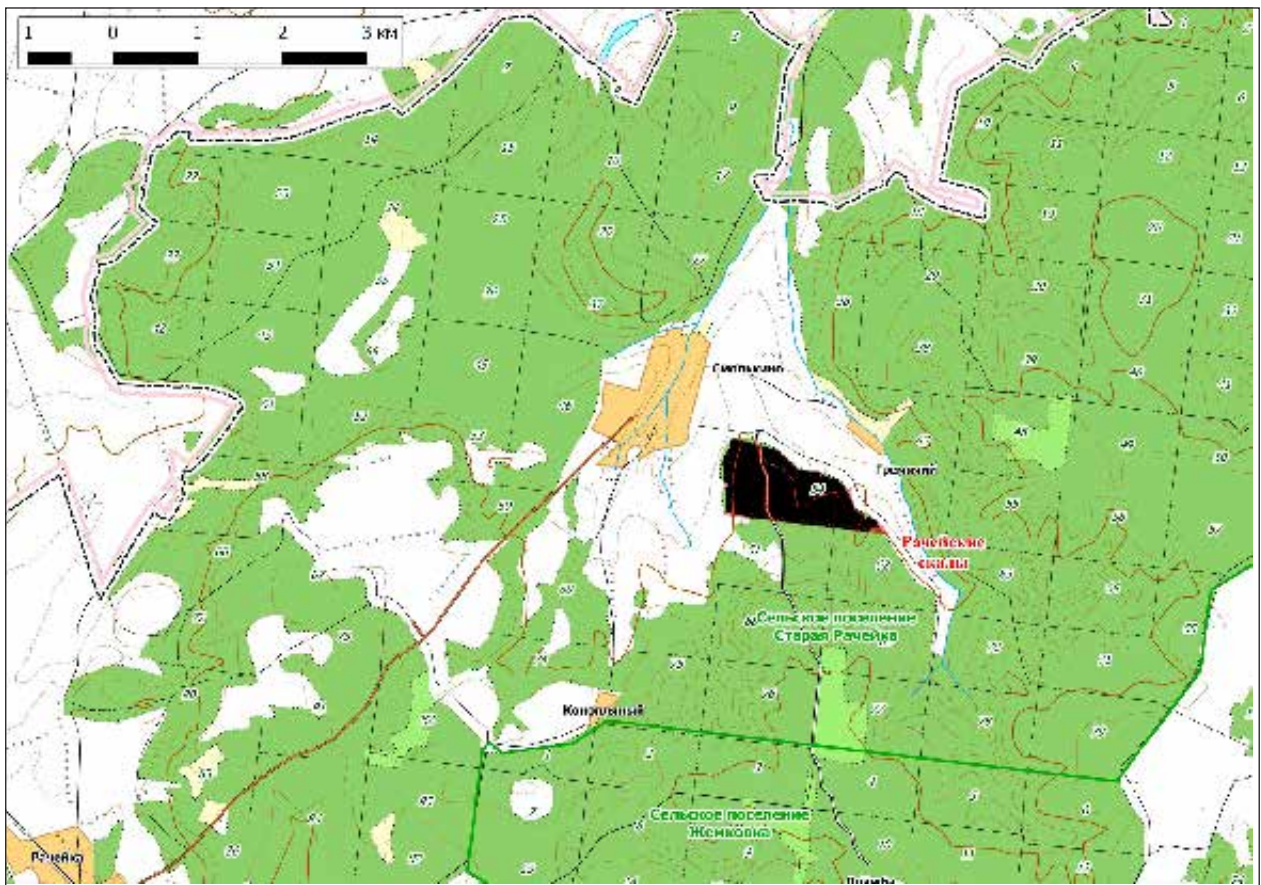
**Общая площадь ООПТ:** 114,63 га.

**Расположен** в границах сельского поселения Старая Рачейка, 1 км восточнее с. Смолькино.

**Перечень основных объектов охраны:** сосновый лес на скальных обнажениях; места обитания видов растений и животных, занесенных в Красную книгу Самарской области: костенец северный, многоножка обыкновенная, голкучник Роберта, буковник (фегоптерис) связывающий, костенец постенный, волчегородник обыкновенный, володушка золотистая, зимолюбка зонтичная, одноцветка одноцветная, грушанка зеленоцветковая, черника, брусника, цмин песчаный; трещотка ширококрылая, аноплиус самарский.

#### **Природные особенности ООПТ:**

Наблюдаются значительные перепады высот, до 20–30 м, и основная часть территории занимает в ландшафте хорошо инсолируемые позиции, что приводит к полному доминированию неморальной и сухой теплолюбивой боровой растительности. Наличие открытых скал только усугубляет эту картину, поскольку скалы прогреваются еще лучше. Лес, растущий над скалами — полидоминантный сосново-широколиственный со значительным участием дуба и в основном термофильной боровой и неморальной флорой. Сами скалы бедны по флоре и растительности, но включают два действительно редких вида настоящих скальных папоротников. Общая бедность скал связана скорее с их нарушенностью, чем с естественными причинами. Лес, растущий под скалами,



уже чисто широколиственный, почти без дуба и с очень бедной флорой.

**Негативное воздействие на ООПТ (факторы и угрозы):** рекреация, рубки леса, посадка лесных культур, пожары.

**Земли в составе ООПТ:** земли лесного фонда. Рачейское лесничество, Рачейское участковое лесничество, кв. 54, 61–62.

**Общий режим охраны и использования ООПТ:**

Режим особой охраны памятника природы полностью соответствует приведенному в Кадастровом деле №45 Памятник природы регионального значения «Гремячий».

Кадастровое дело № 51

**Памятник природы регионального значения «Рачейский бор»**

**Дата создания:** 19.04.1983.

**Нормативная основа функционирования ООПТ:**

Решение президиума исполнительного комитета Куйбышевского областного Совета народных депутатов от

19.04.1983 № 6 «Об отнесении природных объектов области к государственным памятникам природы».

Постановление Правительства Самарской области от 23.12.2009 № 722 «Об утверждении Положений об особо охраняемых природных территориях регионального значения».

Постановление Правительства Самарской области от 13.09.2013 № 478 «О внесении изменений в постановление Правительства Самарской области от 31.12.2009

№ 722 «Об утверждении положений о памятниках природы регионального значения».

**Общая площадь ООПТ: 1336,1 га.**

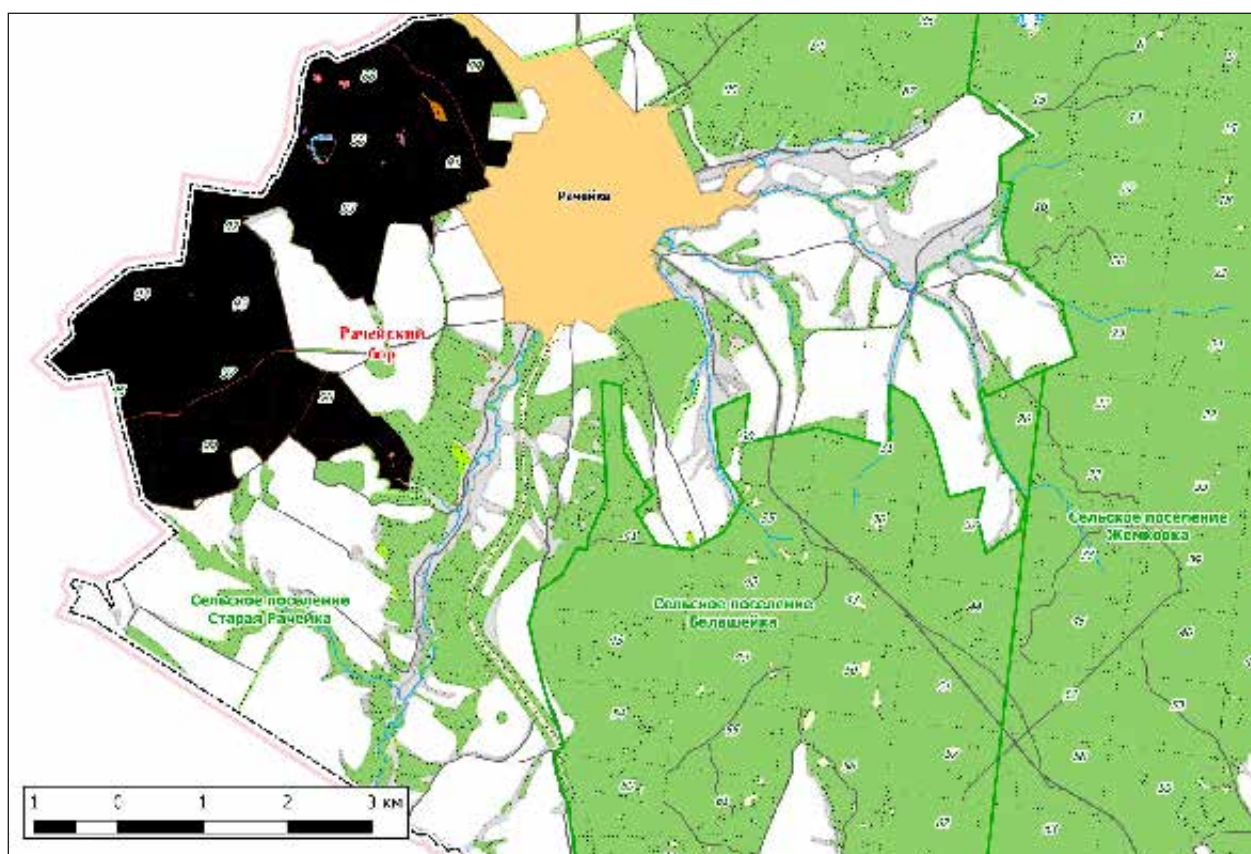
**Расположен** в границах сельского поселения Старая Рачейка, 1 км западнее с. Старая Рачейка.

**Перечень основных объектов охраны:** старовозрастные сосновые, сосново-широколиственные леса. Места обитания видов растений и животных, занесенных в Красную книгу Самарской области: цмин песчаный, наголоватка Эверсмана, гвоздика волжская, касатик безлистный, осока волосистоплодная, осока топяная, пушица стройная, росянка круглолистная, клюква болотная, черника, брусника, вахта трехлистная, пальчатокоренник пятнистый, дремлик болотный, любка двулистная, зимолюбка зонтичная, одноцветка одноцветная, грушанка зеленоцветковая, грушанка малая, сабельник болотный, ива лапландская, ива розмаринолистная, плаун годичный, кочедыжник женский, осока верещатниковая, пушица узколистная, пальчатокоренник Фукса, кокушник длиннорогий, неоттианта клубочковая, купальница европейская, лютик языколистый, бурачок ленский, белозор болотный, седмичник европейский, вероника лекарствен-

ная; гилокомиум блестящий, ритидиадельфус трехгранный, птилий гребенчатый, сфагнум береговой; парусник аполлон, парусник мнемозина, скорпионница гибридная, трещотка ширококрылая, сцелифрон пелопей, шмель пластинчатозубый, златка огненнобрюхая, сколия четырехточечная, пчела-плотник обыкновенная, орел карлик.

#### **Природные особенности ООПТ:**

Массив с пологими возвышенностями и плавными понижениями, переходящими во влажные, местами заболоченные участки. Из-за пестроты естественной мозаики, а так же вследствие происходивших в разное время рубок и пожаров, растительность Рачейского бора трудно характеризовать в целом. Здесь представлены различные типы леса, в том числе практически чистые сосняки и столь же однообразные мелколиственные древостои. Однако наиболее интересной особенностью памятника является широкое распространение смешанных древостоев из сосны, дуба и других широколиственных и мелколиственных пород. Эти полидоминантные сообщества обычно очень богаты видами и представляют значительный природоохранный интерес, особенно в сочетании с влажными понижениями.





**Негативное воздействие на ООПТ (факторы и угрозы):** рубки леса, пожары.

**Земли в составе ООПТ:** земли лесного фонда. Рачейское лесничество, Рачейское участковое лесничество, кв. 88–99.

**Общий режим охраны и использования ООПТ:**

Режим особой охраны памятника природы полностью соответствует приведенному в Кадастровом деле №45 Памятник природы регионального значения «Гремячий».

Кадастровое дело № 52

### Памятник природы регионального значения «Семь ключей»

**Дата создания:** 19.04.1983.

**Нормативная основа функционирования ООПТ:**

Решение президиума исполнительного комитета Куйбышевского областного Совета народных депутатов от 19.04.1983 № 6 «Об отнесении природных объектов области к государственным памятникам природы».

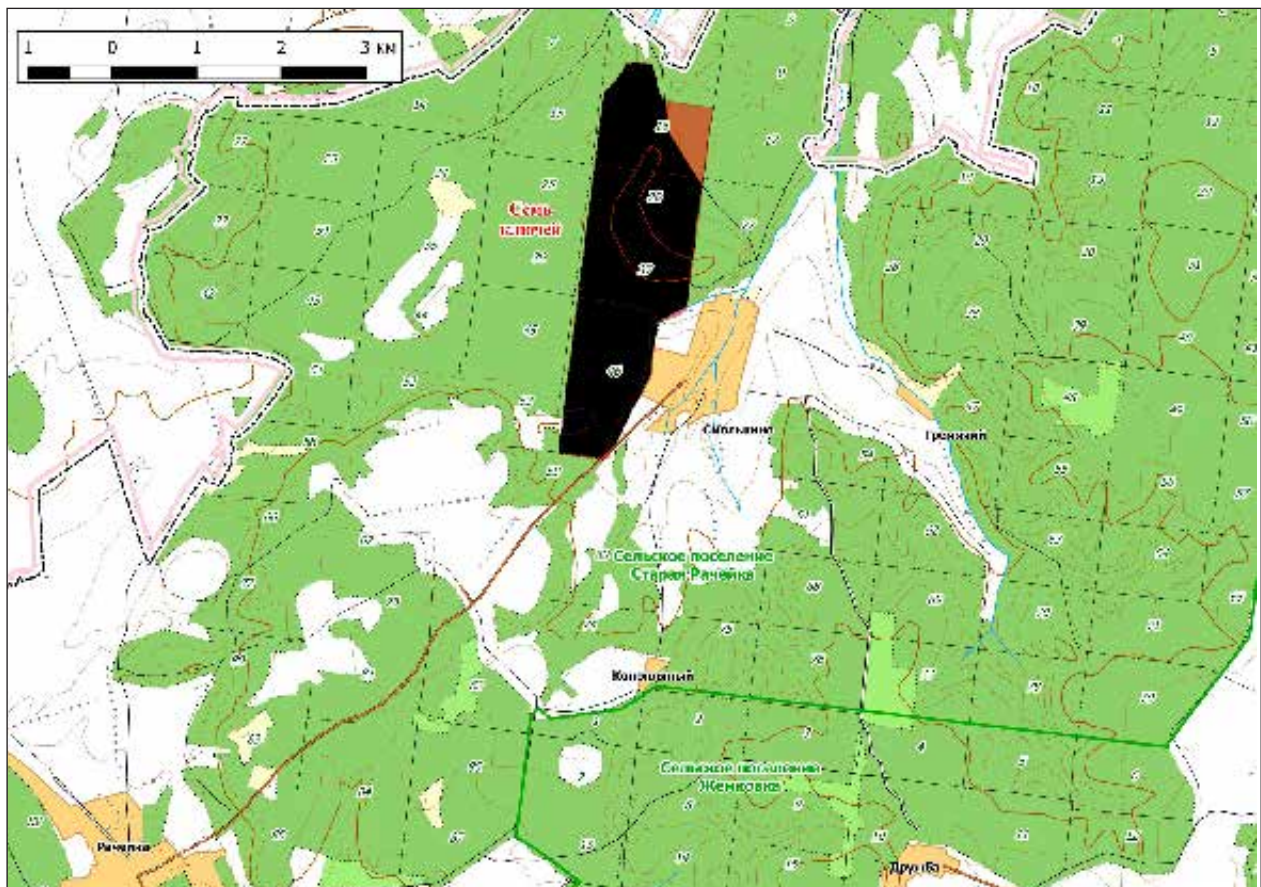
Постановление Правительства Самарской области от 23.12.2009 № 722 «Об утверждении Положений об особо

охраняемых природных территориях регионального значения».

Постановление Правительства Самарской области от 13.09.2013 № 478 «О внесении изменений в постановление Правительства Самарской области от 31.12.2009 № 722 «Об утверждении положений о памятниках природы регионального значения».

**Общая площадь ООПТ:** 494,03 га.

**Расположен** в границах сельского поселения Старая Рачейка, 1 км. западнее с. Смолькино.



**Перечень основных объектов охраны:** старовозрастные сосновые, сосново-широколиственные леса. Места обитания видов растений и животных, занесенных в Красную книгу Самарской области: черника, брусника, зимолюбка зонтичная, грушанка зеленоцветковая, грушанка малая, грушанка круглолистная, седмичник европейский, обыкновенный, кочедыжник женский, майник двулистный, кувшинка чисто-белая, фиалка лысая, или сверху-голая, волчегородник обыкновенный, вех ядовитый, маточник (дудник) болотный; пестрянка албанская, трещотка ширококрылая, сцелифрон пелопей, шмель пластинчатозубый, стрекоза красotka-девушка, жук-олень, златка огненнобрюхая, мнемозина.

#### **Природные особенности ООПТ:**

Особенностью данного памятника является ландшафтная неоднородность и расчлененность рельефа. В частности, здесь присутствуют скальные участки, подобные тем, которые являются основным ландшафтным элементом соседнего памятника природы «Малосинские нагорные сосняки и дубравы». Однако из-за того, что эти скалы почти лишены растительности, они почти никак не сказываются на общем характере и разнообразии растительности. Глубокий тенистый овраг с крутыми берегами и ручьем по тальвегу также сильно выделяется на фоне окружающего плоского

или полого-волнистого ландшафта, и здесь присутствуют многие виды, не найденные в других местах Рачейского лесного массива. Другие элементы мозаики памятника — сосняки на песках и понижения, занятые мелколиственной гидросерией, преимущественно с осиной, с участием бореальных видов. В восточной части памятника в неглубоком лесном овраге вытекают 7–8 родников, к концу лета сохраняется около 5 ключей. Размеры оврага около 40 м в длину и 20 м в ширину, он переходит в долину ручья.

**Негативное воздействие на ООПТ (факторы и угрозы):** рекреация, рубки леса, посадка лесных культур, пожары.

**Земли в составе ООПТ:** земли лесного фонда. Рачейское лесничество, Рачейское участковое лесничество, кв. 16, 26, 37, 46.

#### **Общий режим охраны и использования ООПТ:**

Режим особой охраны памятника природы полностью соответствует приведенному в Кадастровом деле №45 Памятник природы регионального значения «Гремячий».

Кадастровое дело № 53

### **Памятник природы регионального значения «Узилово болото»**

**Дата создания:** 19.04.1983.

#### **Нормативная основа функционирования ООПТ:**

Решение президиума исполнительного комитета Куйбышевского областного Совета народных депутатов от 19.04.1983 № 6 «Об отнесении природных объектов области к государственным памятникам природы».

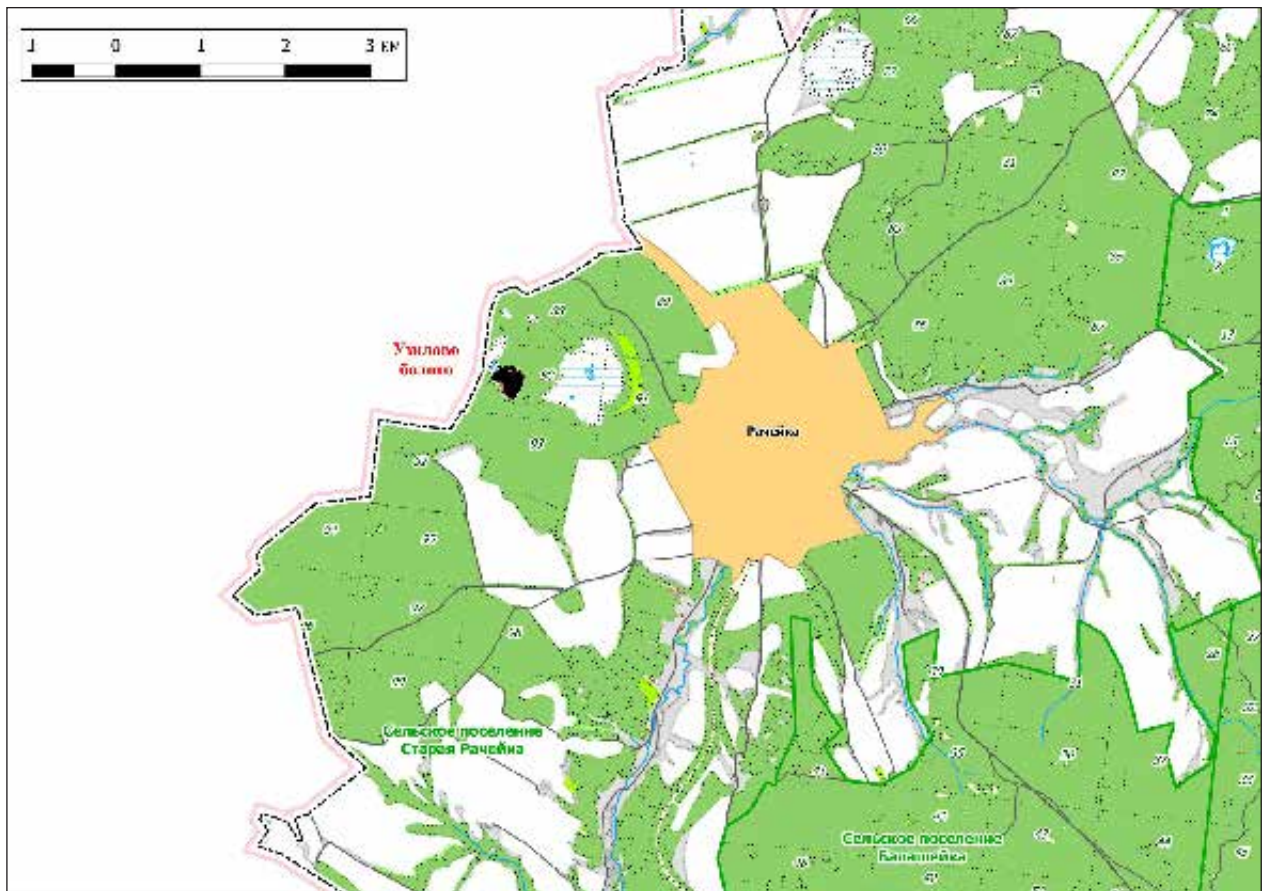
Постановление Правительства Самарской области от 23.12.2009 № 722 «Об утверждении Положений об особо охраняемых природных территориях регионального значения».

Постановление Правительства Самарской области от 13.09.2013 № 478 «О внесении изменений в постановление Правительства Самарской области от 31.12.2009 № 722 «Об утверждении положений о памятниках природы регионального значения».

**Общая площадь ООПТ:** 7,54 га.

**Расположен** в границах сельского поселения Старая Рачейка, 2 км западнее с. Смолькино.

**Перечень основных объектов охраны:** водно-болотный комплекс, старовозрастные сосновые, сосново-широколиственные леса. Места обитания видов растений и животных, занесенных в Красную книгу Самарской области: осока волосистоплодная, осока топяная, пушица стройная, росянка круглолистная, клюква болотная, черника, брусника, вахта трехлистная, зимолюбка зонтичная, одноцветка одноцветная, грушанка зеленоцветковая, грушанка малая, грушанка круглолистная, сабельник болотный, ива лапландская, ива розмаринолистная, плаун годичный, осока двурядная, пушица влагалищная, пушица узколистная, дремлик болотный; цератиум каролинский, сферозосма позвоночная, спондилозиум плоский, тейлингия Валлиха, табеллария продырявленная.



#### Природные особенности ООПТ:

Болото, размером около 300–400 м в диаметре, расположенное в плоской депрессии и окруженное сосновым лесом. По присутствию некоторых типичных видов, таких как клюква и роснянка, может быть охарактеризовано как верховое болото, но на тех же местах (при отсутствии явного обводнения) здесь растет также шейхцерия, вахта и сабельник, которые более типичны для болот евтрофных или мезотрофных. Кроме того, почти 90 % площади болота к настоящему моменту заросло молодым березняком и тростником, так что даже физиономически болото напоминают лишь отдельные участки.

**Негативное воздействие на ООПТ (факторы и угрозы):** сбор клюквы, рубки леса, пожары.

**Земли в составе ООПТ:** земли лесного фонда. Рачейское лесничество, Рачейское участковое лесничество, кв. 90.

#### Общий режим охраны и использования ООПТ:

1. На территории памятника природы запрещается (не допускается) деятельность, влекущая за собой нарушение сохранности памятника природы, в частности:

- проведение рубок лесных насаждений;
- заготовка гражданами древесины для собственных нужд;
- распахка земель и иные агротехнические и лесохозяйственные работы, связанные с нарушением целостности почвенного покрова;
- строительство и эксплуатация хозяйственных и жилых объектов, строительство зданий и сооружений, строительство магистральных автомобильных дорог, временных дорог, железных дорог, трубопроводов, линий электропередачи и других линий коммуникаций;
- устройство свалок, складирование и захоронение отходов;
- мелиоративные работы, гидростроительство, регулирование стока;
- размещение летних лагерей скота, летних доек, мест водопоя скота;
- выпас скота;
- промысловая, любительская и спортивная охота, а также размещение и строительство охотохозяйственных объектов;
- заготовка недревесных лесных ресурсов, пищевых лесных ресурсов и сбор лекарственных растений;
- осуществление деятельности по выращиванию лесных плодовых, ягодных, декоративных растений,



- лекарственных растений, создание лесных плантаций и их эксплуатация;
- использование токсичных химических препаратов для охраны и защиты лесов и сельскохозяйственных угодий;
- складирование, хранение, перевалка, уничтожение пестицидов, агрохимикатов, химических препаратов иного назначения и горюче-смазочных материалов;
- разведка и добыча полезных ископаемых;
- сжигание порубочных остатков, пожнивных остатков на полях, иное использование огня в хозяйственных целях;
- передвижение транспорта вне дорог, за исключением передвижения, необходимого для обеспечения установленного режима памятника природы;
- устройство туристических стоянок, палаточных городков, кемпингов, устройство костровиц и разведение костров.

2. На территории памятника природы разрешаются при условии ненанесения ущерба охраняемым природным комплексам:

- свободное посещение территории гражданами;
- применение нетоксичных средств борьбы с вредителями сельского и лесного хозяйства (феромонов, энтомофагов) в случае, когда рассчитанный ущерб охраняемым природным комплексам от применения этих средств ниже рассчитанного ущерба охраняемым природным комплексам от болезней или вредителей лесного и сельского хозяйства, при выполнении следующих требований:
  - а) *обработка только наземным методом;*
  - б) *проведение всех подготовительных операций (хранение, перевалка химических препаратов) за пределами территории памятника природы;*
- использование в охотничьем хозяйстве территории памятника природы в качестве воспроизводственного участка;
- проведение биотехнических мероприятий, направленных на поддержание и увеличение численности отдельных видов животных;
- устройство экологических троп, проведение образовательных мероприятий.

# ХВОРОСТЯНСКИЙ РАЙОН

Кадастровое дело № 206

## Памятник природы регионального значения «Владимировские сосны»

Дата создания: 22.04.1993.

### Нормативная основа функционирования ООПТ:

Постановление Администрации Самарской области от 22.04.1993 № 129 «Об отнесении природных объектов области к государственным памятникам природы».

Постановление Правительства Самарской области от 23.12.2009 № 722 «Об утверждении Положений об особо охраняемых природных территориях регионального значения».

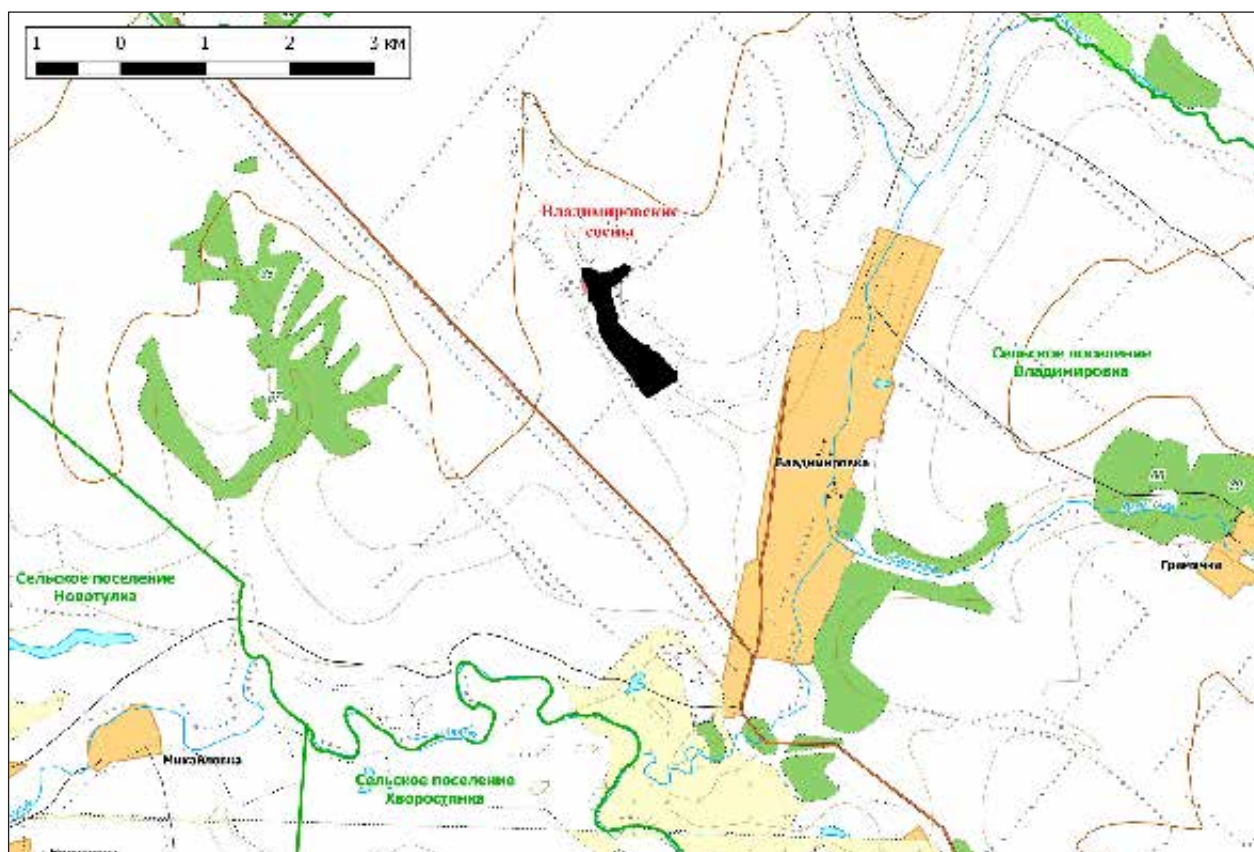
Постановление Правительства Самарской области от 13.09.2013 № 478 «О внесении изменений в постанов-

ление Правительства Самарской области от 31.12.2009 № 722 «Об утверждении положений о памятниках природы регионального значения».

**Расположен** в границах сельского поселения Владимировка, 1 км северо-западнее с. Владимировка, в овраге Сосновый.

**Общая площадь ООПТ:** 46,5 га.

**Перечень основных объектов охраны:** старовозрастные сосны, растительность и почвенный покров. Места обитания видов растений, занесенных в Красную книгу Самарской области: желтоцвет весенний.



**Природные особенности ООПТ:**

Памятником природы является часть разветвленного оврага, по днищу и склонам которого произрастают девять сосен возрастом более 100 лет. Овраг перегорожен дамбой, выше которой образовался пруд. Вокруг дамбы и пруда наблюдается почвенная эрозия, вызванная интенсивным выпасом скота. Две сосны погибли и стоят сухие. Естественного возобновления не наблюдается. Склоны оврага заняты степью, по днищу — луговая и рудеральная растительность.

**Негативное воздействие на ООПТ (факторы и угрозы):** выпас скота, рубки леса, посадка лесных культур, пожары.

**Земли в составе ООПТ:** земли сельскохозяйственного назначения.

**Общий режим охраны и использования ООПТ:**

1. На территории памятника природы запрещается (не допускается) деятельность, влекущая за собой нарушение сохранности памятника природы, в частности:

- проведение рубок лесных насаждений, за исключением случаев, указанных в пункте 2. настоящего положения;
- заготовка гражданами древесины для собственных нужд;
- распашка земель и иные агротехнические и лесохозяйственные работы, связанные с нарушением целостности почвенного покрова;
- строительство и эксплуатация хозяйственных и жилых объектов, строительство зданий и сооружений, строительство магистральных автомобильных дорог, временных дорог, железных дорог, трубопроводов, линий электропередачи и других линий коммуникаций;
- устройство свалок, складирование и захоронение отходов;
- мелиоративные работы, гидростроительство, зарегулирование стока;
- размещение летних лагерей скота, летних доек, мест водопоя скота;
- выпас мелкого рогатого скота;
- промысловая, любительская и спортивная охота, а также размещение и строительство охотохозяйственных объектов;
- заготовка недревесных лесных ресурсов, пищевых лесных ресурсов и сбор лекарственных растений, за исключением случаев, указанных в пункте 2;
- осуществление деятельности по выращиванию лесных плодовых, ягодных, декоративных растений, лекарственных растений, создание лесных плантаций и их эксплуатация;

- использование токсичных химических препаратов для охраны и защиты лесов и сельскохозяйственных угодий;
- складирование, хранение, перевалка, уничтожение пестицидов, агрохимикатов, химических препаратов иного назначения и горюче-смазочных материалов;
- разведка и добыча полезных ископаемых;
- сжигание порубочных остатков, пожнивных остатков на полях;
- передвижение транспорта вне дорог, за исключением передвижения, необходимого для обеспечения установленного режима памятника природы.

2. На территории памятника природы разрешаются при условии ненанесения ущерба охраняемым природным комплексам:

- свободное посещение территории гражданами;
- сбор гражданами для собственных нужд недревесных лесных ресурсов, пищевых лесных ресурсов, лекарственных растений;
- сенокошение и вывоз сена колесным транспортом;
- пчеловодство;
- санитарные рубки в лесных насаждениях в рамках санитарно-оздоровительных мероприятий, мероприятий по локализации и ликвидации очагов вредных организмов в лесных насаждениях в случаях, когда рассчитанный ущерб охраняемым природным комплексам от применения этих мероприятий ниже рассчитанного ущерба охраняемым природным комплексам от болезней или вредителей леса, при выполнении следующих требований:
  - а) *сохранение подроста, приоритетного оставления отдельных деревьев, их групп и куртин, имеющих особое значение для поддержания биологического разнообразия территории памятника природы;*
  - б) *проведение предварительного обследования отведенного в рубку участка леса для выявления отдельных деревьев, их групп и куртин, имеющих особое значение для поддержания биологического разнообразия территории памятника природы;*
  - в) *трелевка только колесным транспортом;*
- деятельность по охране лесов от пожаров.
- использование в охотничьем хозяйстве территории памятника природы в качестве воспроизводственного участка;
- применение нетоксичных средств борьбы с вредителями сельского и лесного хозяйства (феромонов, энтомофагов) в случае, когда рассчитанный ущерб охраняемым природным комплексам от применения этих средств ниже рассчитанного ущерба охраняемым



природным комплексам от болезней или вредителей лесного и сельского хозяйства, при выполнении следующих требований:

- а) обработка только наземным методом;
- б) проведение всех подготовительных операций (хранение, перевалка химических препаратов) за пределами территории памятника природы;

- проведение биотехнических мероприятий, направленных на поддержание и увеличение численности отдельных видов животных;
- устройство экологических троп, проведение образовательных мероприятий.

Кадастровое дело № 54

## Памятник природы регионального значения «Генковская лесополоса кв. 36»

Дата создания: 19.04.1983.

### Нормативная основа функционирования ООПТ:

Решение президиума исполнительного комитета Куйбышевского областного Совета народных депутатов от 19.04.1983 № 6 «Об отнесении природных объектов области к государственным памятникам природы».

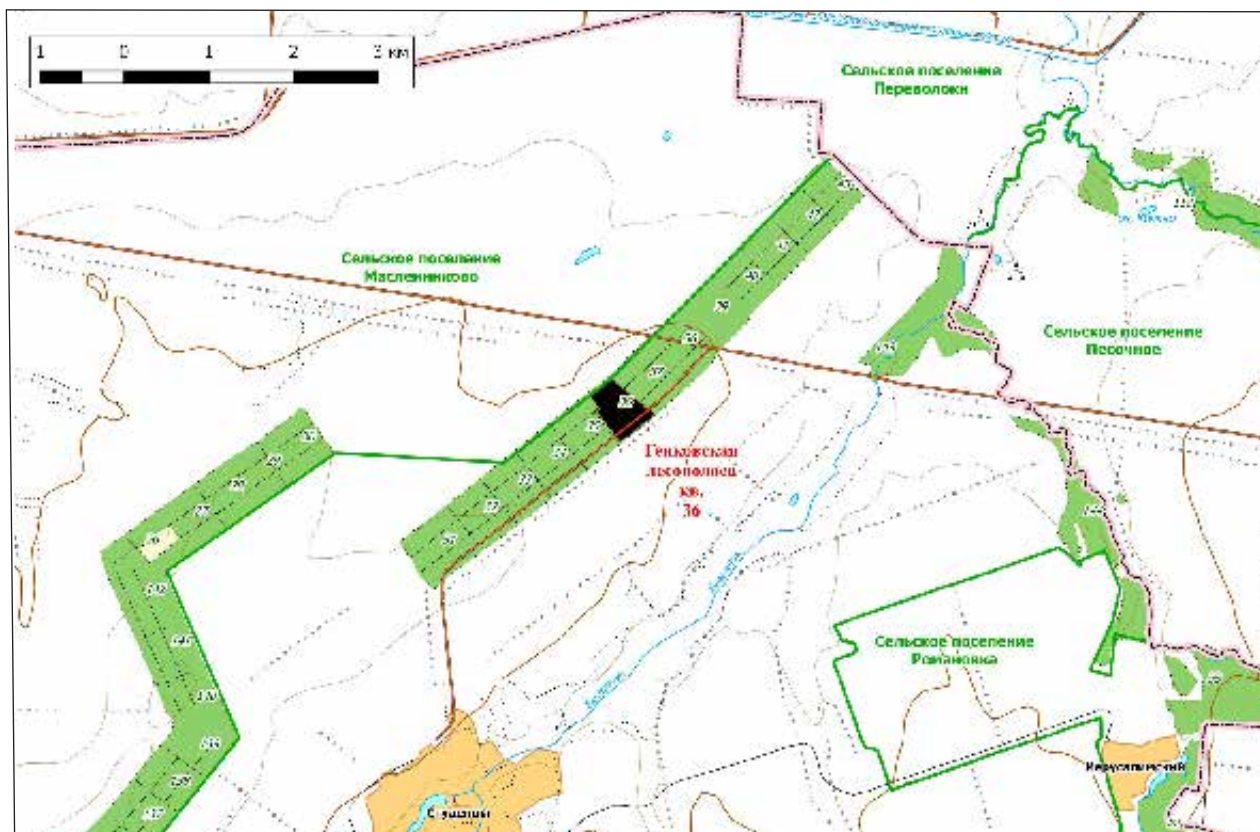
Постановление Правительства Самарской области от 23.12.2009 № 722 «Об утверждении Положений об особо охраняемых природных территориях регионального значения».

Постановление Правительства Самарской области от 13.09.2013 № 478 «О внесении изменений в постановление Правительства Самарской области от 31.12.2009 № 722 «Об утверждении положений о памятниках природы регионального значения».

Общая площадь ООПТ: 27,3 га.

Расположен в границах сельского поселения Студенцы, 5,5 км севернее с. Студенцы.

**Перечень основных объектов охраны:** участки старовозрастного леса; места обитания видов растений и животных, занесенных в Красную книгу Самарской области: прострел раскрытый; коровка Лихачева.



**Природные особенности ООПТ:**

Памятником природы является часть лесополосы, посаженной на рубеже XIX-XX века под руководством лесовода Н. Генко. Преобладают широколиственные породы, в первую очередь, клен, дуб, с участием березы. Древостой средневозрастной, густой, подлесок и травяной ярус разреженный, местами отсутствует.

**Негативное воздействие на ООПТ (факторы и угрозы):** рубки леса, пожары.

**Земли в составе ООПТ:** земли лесного фонда. Безенчукское лесничество, Хворостянское участковое лесничество, кв. 36.

**Общий режим охраны и использования ООПТ:**

Режим особой охраны памятника природы полностью соответствует приведенному в Кадастровом деле №206 Памятник природы регионального значения «Владимировские сосны» (стр.307).

Кадастровое дело № 55

**Памятник природы  
регионального значения «Генковская  
лесополоса кв. 44»**

**Дата создания:** 19.04.1983.

**Нормативная основа функционирования ООПТ:**

Решение президиума исполнительного комитета Куйбышевского областного Совета народных депутатов от 19.04.1983 № 6 «Об отнесении природных объектов области к государственным памятникам природы».

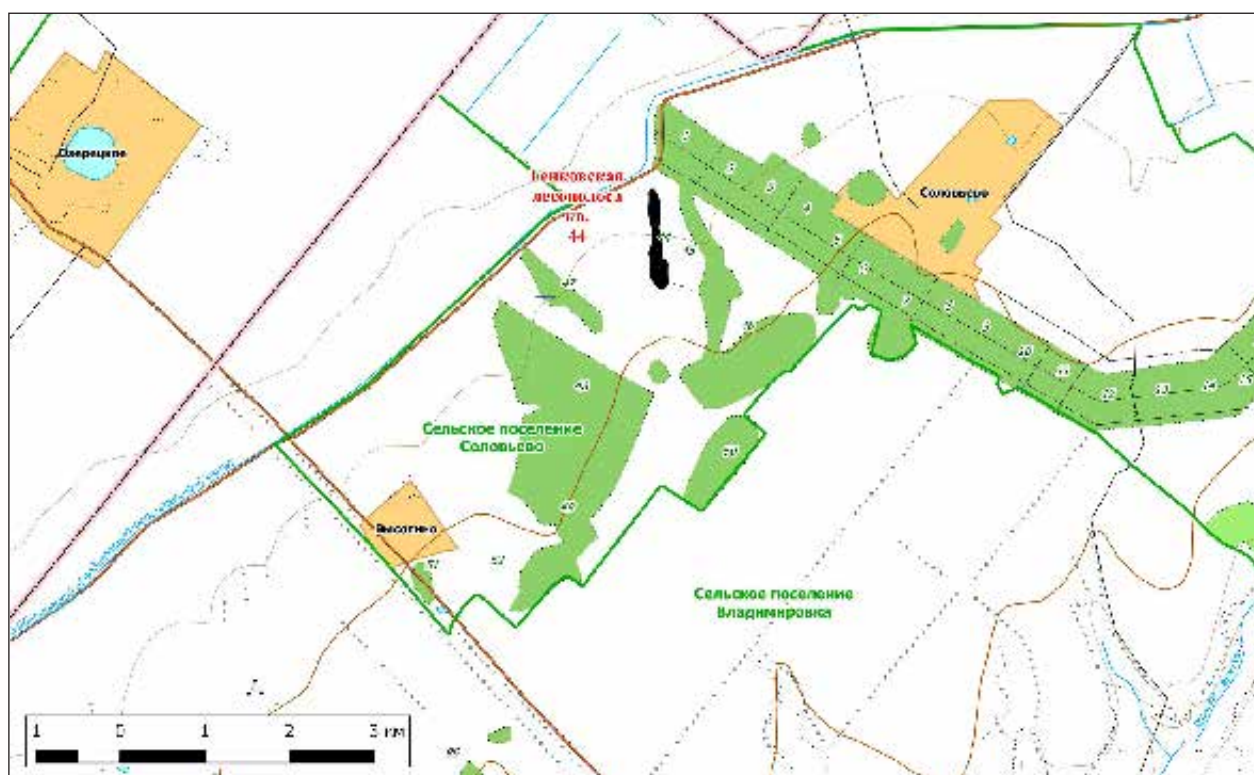
Постановление Правительства Самарской области от 23.12.2009 № 722 «Об утверждении Положений об особо

охраняемых природных территориях регионального значения».

Постановление Правительства Самарской области от 13.09.2013 № 478 «О внесении изменений в постановление Правительства Самарской области от 31.12.2009 № 722 «Об утверждении положений о памятниках природы регионального значения».

**Общая площадь ООПТ:** 13,4 га.

**Расположен** в 4 км северо-западнее отд. 4 свх. им. Масленникова.



**Перечень основных объектов охраны:** участки старовозрастного леса; места обитания видов растений и животных, занесенных в Красную книгу Самарской области: прострел раскрытый, совка сплюшка.

**Природные особенности ООПТ:**

Памятником природы является часть лесополосы, посаженной на рубеже XIX-XX века под руководством лесовода Н. Генко. Преобладают широколиственные породы, в первую очередь, клен, дуб, с участием березы. Древоустой средневозрастной, местами разреженный после пожара.

**Негативное воздействие на ООПТ (факторы и угрозы):** рубки леса, пожары.

**Земли в составе ООПТ:** земли лесного фонда. Безенчукское лесничество, Хворостянского участкового лесничества, кв. 44.

**Общий режим охраны и использования ООПТ:**

Режим особой охраны памятника природы полностью соответствует приведенному в Кадастровом деле №206 Памятник природы регионального значения «Владимировские сосны».

Кадастровое дело № 207

**Памятник природы регионального значения «Морьевский лес»**

**Дата создания:** 22.04.1993.

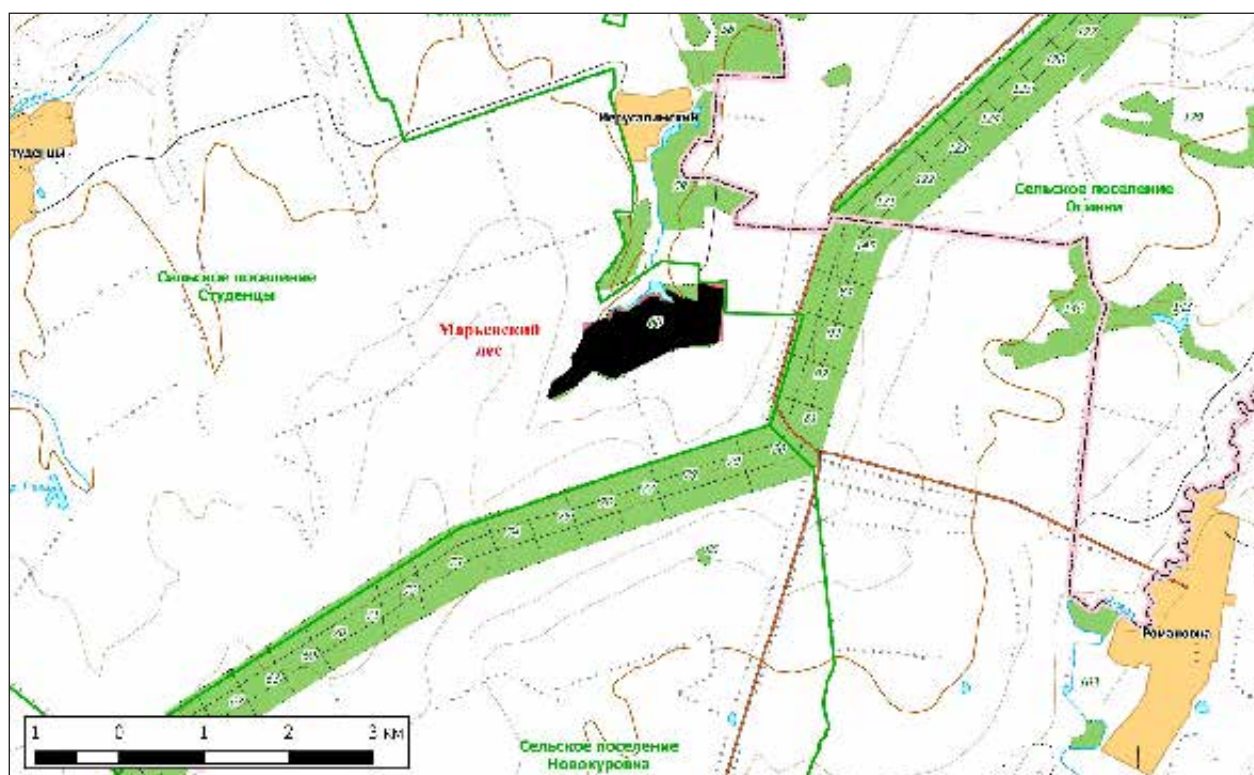
**Нормативная основа функционирования ООПТ:**

Постановление Администрации Самарской области от 22.04.1993 № 129 «Об отнесении природных объектов области к государственным памятникам природы».

Постановление Правительства Самарской области от 23.12.2009 № 722 «Об утверждении Положений об особо охраняемых природных территориях регионального значения».

Постановление Правительства Самарской области от 13.09.2013 № 478 «О внесении изменений в постановление Правительства Самарской области от 31.12.2009 № 722 «Об утверждении положений о памятниках природы регионального значения».

**Расположен** в границах сельского поселения Студенцы, 2 км южнее п. Иерусалимский.





**Общая площадь ООПТ: 121,5 га.**

**Перечень основных объектов охраны:** байрачная дубрава, участки старовозрастного леса, места обитания видов растений и животных, занесенных в Красную книгу Самарской области.

**Природные особенности ООПТ:**

Лесной массив, основу которого составляет дубрава со значительным участием липы и мелколиственных древесных пород (осины, березы); вдоль водотока и устроенного на нем пруда с северной стороны массива развит пойменный лес с преобладанием осины, на водораздельной (южной) опушке леса находятся лесные посадки. Лесной массив занимает правый балочный склон и заходит на прибалочный водораздельный склон в истоках руч. Моревка (бассейн р. Безенчук, ныне сток перехвачен магистральным Куйбышевским каналом). Не покрытые

лесом участки заняты настоящей разнотравно-дерновиннозлаково-тырсовой степью — на опушке, остепненными вейниковыми лугами — внутри массива.

**Негативное воздействие на ООПТ (факторы и угрозы):** рубки леса, посадка лесных культур, пожары.

**Земли в составе ООПТ:** земли лесного фонда. Безенчукское лесничество, Хворостянское участковое лесничество, кв. 60.

**Общий режим охраны и использования ООПТ:**

Режим особой охраны памятника природы полностью соответствует приведенному в Кадастровом деле №206 Памятник природы регионального значения «Владимировские сосны».

Кадастровое дело № 208

### **Памятник природы регионального значения «Родник Девятая пятница»**

**Дата создания: 22.04.1993.**

**Нормативная основа функционирования ООПТ:**

Постановление Администрации Самарской области от 22.04.1993 № 129 «Об отнесении природных объектов области к государственным памятникам природы».

Постановление Правительства Самарской области от 23.12.2009 № 722 «Об утверждении Положений об особо охраняемых природных территориях регионального значения».

Постановление Правительства Самарской области от 13.09.2013 № 478 «О внесении изменений в постановление Правительства Самарской области от 31.12.2009 № 722 «Об утверждении положений о памятниках природы регионального значения».

**Общая площадь ООПТ: 0,5 га.**

**Расположен** в границах сельского поселения Владимировка, 1,5 км юго-восточнее с. Дубровка.

**Перечень основных объектов охраны:** родник, растительность вокруг родника.

**Природные особенности ООПТ:**

Родник, вытекающий из коренного берега. Располагается среди влажного луга на днище балки. Место выхода заключено в металлическую трубу и оборудовано железобетонным колодцем, небольшим бассейном, обустроен сруб, место православного паломничества и православных ритуальных обрядов.

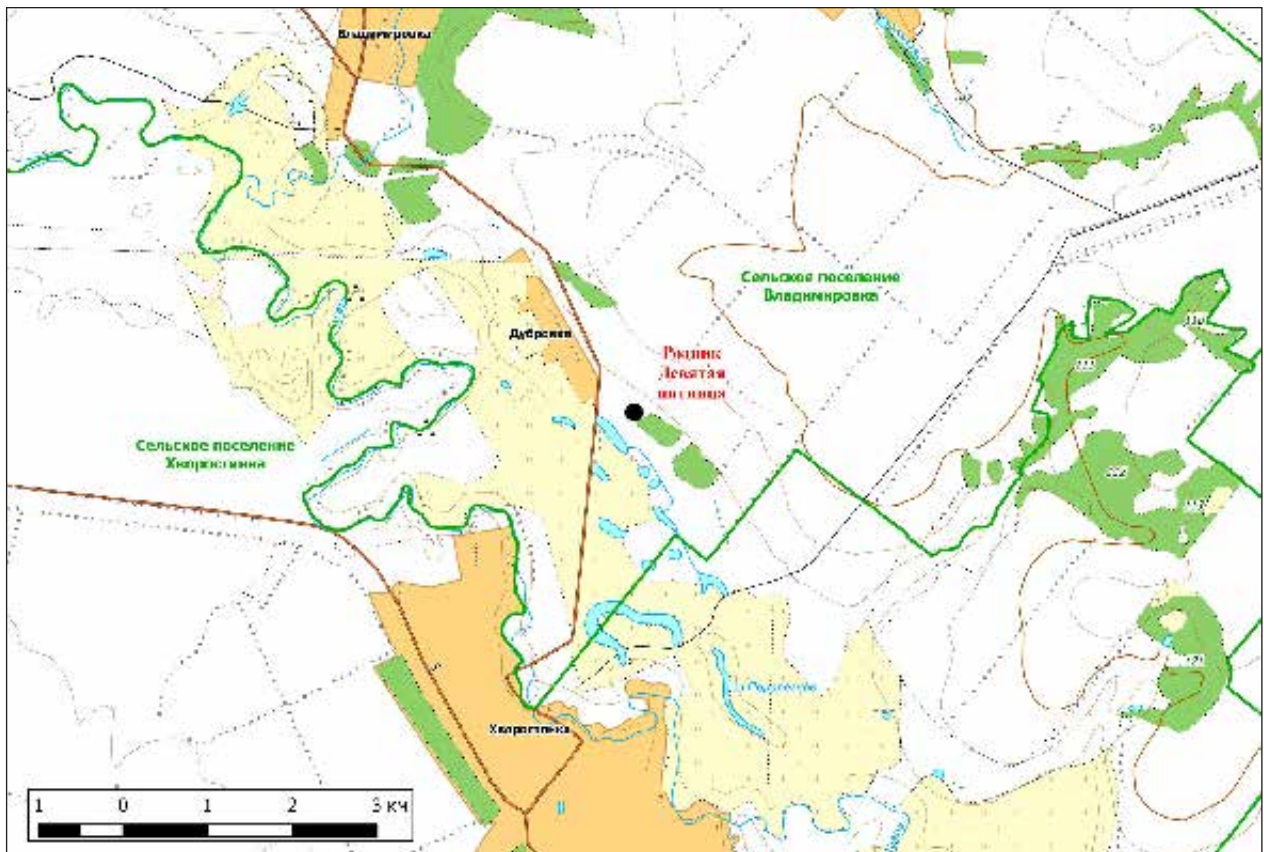
**Негативное воздействие на ООПТ (факторы и угрозы):** рекреация, пожары.

**Земли в составе ООПТ:** земли сельскохозяйственного назначения.

**Общий режим охраны и использования ООПТ:**

1. На территории памятника природы запрещается (не допускается) деятельность, влекущая за собой нарушение сохранности памятника природы, в частности:

- распашка земель и иные агротехнические и лесохозяйственные работы, связанные с нарушением целостности почвенного покрова;
- строительство и эксплуатация хозяйственных и жилых объектов, строительство зданий и сооружений, строительство магистральных автомобильных дорог, временных дорог, железных дорог, трубопроводов, линий электропередачи и других линий коммуникаций;



- устройство свалок, складирование и захоронение отходов;
  - мелиоративные работы, гидростроительство, зарегулирование стока, за исключением работ, связанных с осуществлением религиозных обрядов;
  - размещение летних лагерей скота, летних доек, мест водопоя скота;
  - выпас скота;
  - промысловая, любительская и спортивная охота, а также размещение и строительство охотохозяйственных объектов;
  - заготовка недревесных лесных ресурсов, пищевых лесных ресурсов и сбор лекарственных растений, за исключением случаев, указанных в пункте 2;
  - осуществление деятельности по выращиванию лесных плодовых, ягодных, декоративных растений, лекарственных растений, создание лесных плантаций и их эксплуатация;
  - использование токсичных химических препаратов для охраны и защиты лесов и сельскохозяйственных угодий;
  - складирование, хранение, перевалка, уничтожение пестицидов, агрохимикатов, химических препаратов иного назначения и горюче-смазочных материалов;
  - разведка и добыча полезных ископаемых;
  - сжигание порубочных остатков, пожнивных остатков на полях, иное использование огня в хозяйственных целях;
  - передвижение транспорта вне дорог, за исключением передвижения, необходимого для обеспечения установленного режима памятника природы.
2. На территории памятника природы разрешаются при условии ненанесения ущерба охраняемым природным комплексам:
- свободное посещение территории гражданами;
  - совершение религиозных обрядов;
  - сбор гражданами для собственных нужд недревесных лесных ресурсов, пищевых ресурсов, лекарственных растений;
  - сенокосение;
  - пчеловодство;
  - проведение биотехнических мероприятий, направленных на поддержание и увеличение численности отдельных видов животных;
  - устройство экологических троп, проведение образовательных мероприятий.

Кадастровое дело № 209

## Памятник природы регионального значения «Урочище Тюльпан»

Дата создания: 22.04.1993.

### Нормативная основа функционирования ООПТ:

Постановление Администрации Самарской области от 22.04.1993 № 129 «Об отнесении природных объектов области к государственным памятникам природы».

Постановление Правительства Самарской области от 23.12.2009 № 722 «Об утверждении Положений об особо охраняемых природных территориях регионального значения».

Постановление Правительства Самарской области от 13.09.2013 № 478 «О внесении изменений в постановление Правительства Самарской области от 31.12.2009 № 722 «Об утверждении положений о памятниках природы регионального значения».

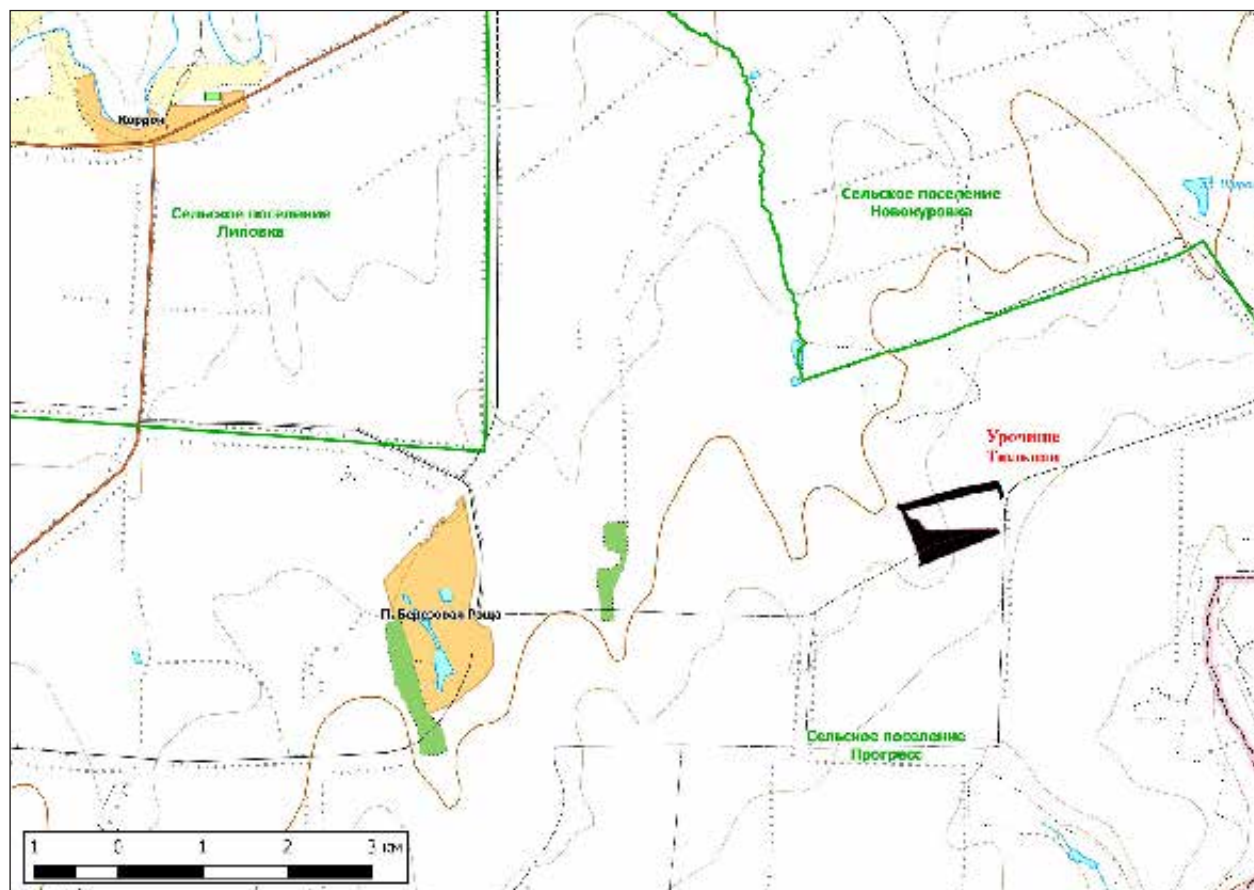
Общая площадь ООПТ: 38,6 га.

Расположен в границах сельского поселения Прогресс, 5 км восточнее д. Березовая Роща.

**Перечень основных объектов охраны:** каменистая, настоящая и луговая степь; места обитания видов растений и животных, занесенных в Красную книгу Самарской области: тюльпан Шренка, ковыль Коржинского, ковыль красивейший.

### Природные особенности ООПТ:

Небольшой участок разнотравно-типчаковой степи, окруженный пашней. Исток оврага Глинный. Рельеф сглаженный, перепад высот в границах памятника природы не превышает 3–4 м. Преобладают квазиplateкорные позиции рельефа. В зависимости от крутизны и экспозиции пологих склонов оврага (формирующегося за пределами памятника природы), меняются участки настоящей злаково-разнотравной степи на плакоре, петрофитной степи на склоне и луговой разнотравно-злаковой степи по намечающемуся тальвегу оврага. В южной части памятника природы проводились посадки кустарников, на границе памятника природы расположена полевая лесополоса. Существенное





влияние на сообщества памятника природы оказывают пожары, периодически возникающие как следствие сжигания пожнивных остатков на полях.

**Негативное воздействие на ООПТ (факторы и угрозы):** посадка культур, пожары.

**Земли в составе ООПТ:** земли сельскохозяйственного назначения.

**Общий режим охраны и использования ООПТ:**

1. На территории памятника природы (не допускается) деятельность, влекущая за собой нарушение сохранности памятника природы, в частности:

- распашка земель и иные агротехнические и лесохозяйственные работы, связанные с нарушением целостности почвенного покрова;
- выпас мелкого рогатого скота;
- строительство и эксплуатация хозяйственных и жилых объектов, строительство зданий и сооружений, строительство магистральных автомобильных дорог, временных дорог, железных дорог, трубопроводов, линий электропередачи и других линий коммуникаций;
- устройство свалок, складирование и захоронение отходов;
- мелиоративные работы, гидростроительство, зарегулирование стока;
- размещение летних лагерей скота, летних доек, мест водопоя скота;
- промысловая, любительская и спортивная охота, а также размещение и строительство охотохозяйственных объектов;
- заготовка недревесных лесных ресурсов, пищевых лесных ресурсов и сбор лекарственных растений, за исключением случаев, указанных в пункте 2;

- осуществление деятельности по выращиванию лесных плодовых, ягодных, декоративных растений, лекарственных растений, создание лесных плантаций и их эксплуатация;
- использование токсичных химических препаратов для охраны и защиты лесов и сельскохозяйственных угодий;
- складирование, хранение, перевалка, уничтожение пестицидов, агрохимикатов, химических препаратов иного назначения и горюче-смазочных материалов;
- разведка и добыча полезных ископаемых;
- сжигание порубочных остатков, пожнивных остатков на полях, иное использование огня в хозяйственных целях;
- передвижение транспорта вне дорог, за исключением передвижения, необходимого для обеспечения установленного режима памятника природы.

2. На территории памятника природы разрешаются при условии ненанесения ущерба охраняемым природным комплексам:

- свободное посещение территории гражданами;
- сбор гражданами для собственных нужд недревесных лесных ресурсов, пищевых лесных ресурсов, лекарственных растений;
- сенокошение и вывоз сена колесным транспортом;
- пчеловодство;
- проведение биотехнических мероприятий, направленных на поддержание и увеличение численности отдельных видов животных;
- устройство экологических троп, проведение образовательных мероприятий.

Кадастровое дело № 210

## Памятник природы регионального значения «Хворостянский дендросад»

Дата создания: 22.04.1993.

### Нормативная основа функционирования ООПТ:

Постановление Администрации Самарской области от 22.04.1993 № 129 «Об отнесении природных объектов области к государственным памятникам природы».

Постановление Правительства Самарской области от 23.12.2009 № 722 «Об утверждении Положений об особо охраняемых природных территориях регионального значения».

Постановление Правительства Самарской области от 13.09.2013 № 478 «О внесении изменений в постановление Правительства Самарской области от 31.12.2009 № 722 «Об утверждении положений о памятниках природы регионального значения».

Постановление Правительства Самарской области от 16.09.2014 № 577 «О внесении изменений в постановление Правительства Самарской области от 31.12.2009 № 722 «Об утверждении положений о памятниках природы регионального значения».

Общая площадь ООПТ: 5,0 га.

Расположен в границах сельского поселения Студенцы, 1 км северо-восточнее с. Иерусалимский.

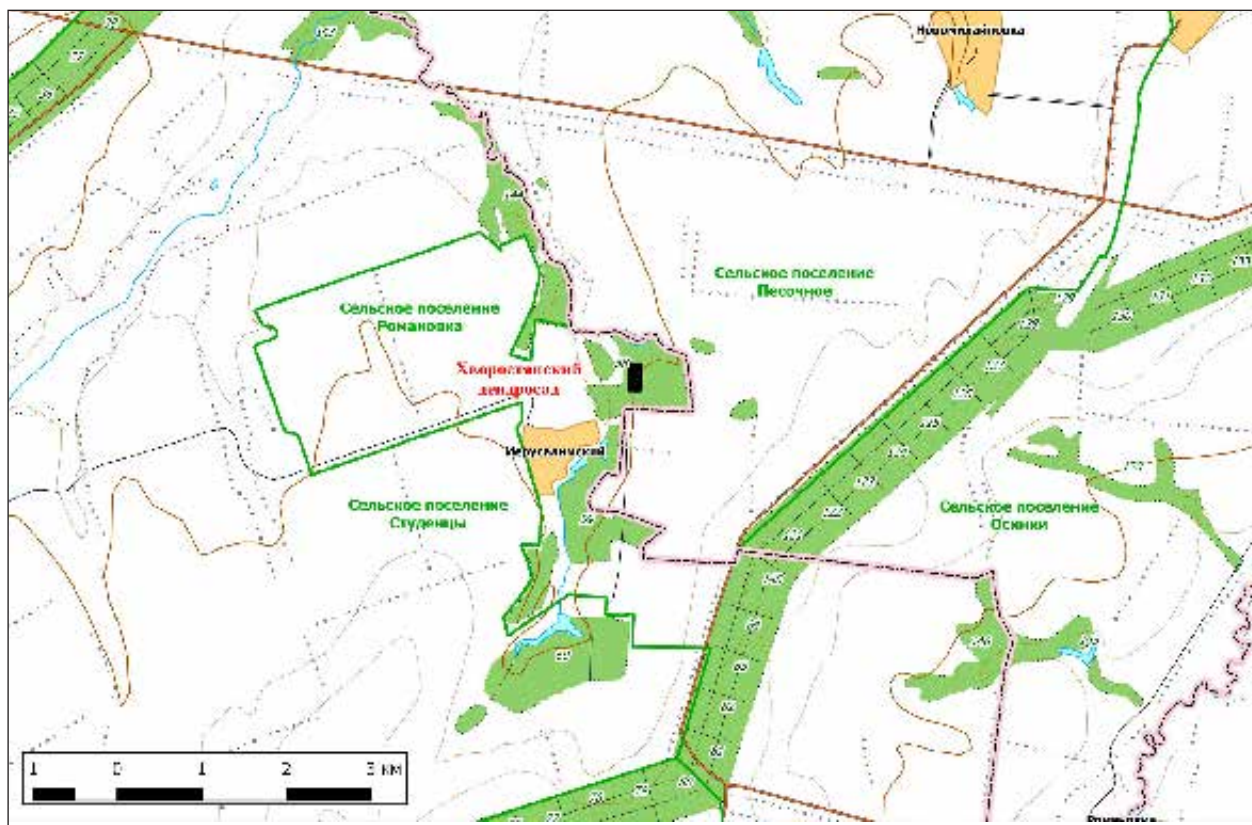
**Перечень основных объектов охраны:** участки старовозрастного леса, места обитания видов растений, занесенных в Красную книгу Самарской области: прострел раскрытый, ковыль узколистый.

### Природные особенности ООПТ:

Памятником природы является заброшенный дендросад, зарастающий естественной растительностью — кле-ном американским, осиной, луговым разнотравьем.

**Негативное воздействие на ООПТ (факторы и угрозы):** рекреация, рубки леса, посадка лесных культур, пожары.

**Земли в составе ООПТ:** земли лесного фонда. Безенчукское лесничество, Хворостянское участковое лесничество, кв. 58.



**Общий режим охраны и использования ООПТ:**

1. На территории памятника природы запрещается (не допускается) деятельность, влекущая за собой нарушение сохранности памятника природы, в частности:

- проведение рубок лесных насаждений, за исключением случаев, указанных в пункте 2. настоящего положения;
- заготовка гражданами древесины для собственных нужд;
- распашка земель и иные агротехнические и лесохозяйственные работы, связанные с нарушением целостности почвенного покрова;
- строительство и эксплуатация хозяйственных и жилых объектов, строительство зданий и сооружений, строительство магистральных автомобильных дорог, временных дорог, железных дорог, трубопроводов, линий электропередачи и других линий коммуникаций;
- устройство свалок, складирование и захоронение отходов;
- мелиоративные работы, гидростроительство, зарегулирование стока;
- размещение летних лагерей скота, летних доек, мест водопоя скота;
- выпас мелкого рогатого скота;
- промысловая, любительская и спортивная охота с 1 апреля по 30 сентября, а также размещение и строительство охотхозяйственных объектов;
- заготовка недревесных лесных ресурсов, пищевых лесных ресурсов и сбор лекарственных растений, за исключением случаев, указанных в пункте 2;
- осуществление деятельности по выращиванию лесных плодовых, ягодных, декоративных растений, лекарственных растений, создание лесных плантаций и их эксплуатация;
- использование токсичных химических препаратов для охраны и защиты лесов и сельскохозяйственных угодий;
- складирование, хранение, перевалка, уничтожение пестицидов, агрохимикатов, химических препаратов иного назначения и горюче-смазочных материалов;
- разведка и добыча полезных ископаемых;
- сжигание порубочных остатков, пожнивных остатков на полях;
- передвижение транспорта вне дорог, за исключением передвижения, необходимого для обеспечения установленного режима памятника природы.

2. На территории памятника природы разрешаются при условии ненанесения ущерба охраняемым природным комплексам:

- свободное посещение территории гражданами;

- сбор гражданами для собственных нужд недревесных лесных ресурсов, пищевых лесных ресурсов, лекарственных растений;
- сенокошение и вывоз сена колесным транспортом;
- пчеловодство;
- санитарные рубки в лесных насаждениях в рамках санитарно-оздоровительных мероприятий, мероприятий по локализации и ликвидации очагов вредных организмов в лесных насаждениях в случаях, когда рассчитанный ущерб охраняемым природным комплексам от применения этих мероприятий ниже рассчитанного ущерба охраняемым природным комплексам от болезней или вредителей леса, при выполнении следующих требований:
  - а) *сохранение подроста, приоритетного оставления отдельных деревьев, их групп и куртин, имеющих особое значение для поддержания биологического разнообразия территории памятника природы;*
  - б) *проведение предварительного обследования отведенного в рубку участка леса для выявления отдельных деревьев, их групп и куртин, имеющих особое значение для поддержания биологического разнообразия территории памятника природы;*
  - в) *трелевка только колесным транспортом;*
- деятельность по охране лесов от пожаров.
- использование в охотничьем хозяйстве территории памятника природы в качестве воспроизводственного участка;
- применение нетоксичных средств борьбы с вредителями сельского и лесного хозяйства (феромонов, энтомофагов) в случае, когда рассчитанный ущерб охраняемым природным комплексам от применения этих средств ниже рассчитанного ущерба охраняемым природным комплексам от болезней или вредителей лесного и сельского хозяйства, при выполнении следующих требований:
  - а) *обработка только наземным методом;*
  - б) *проведение всех подготовительных операций (хранение, перевалка химических препаратов) за пределами территории памятника природы;*
- проведение биотехнических мероприятий, направленных на поддержание и увеличение численности отдельных видов животных;
- устройство экологических троп, проведение образовательных мероприятий.



Кадастровое дело № 216

## Памятник природы регионального значения «Овраг Стерех»

Дата создания: 19.12.2017 г.

### Нормативная основа функционирования ООПТ:

Постановление Правительства Самарской области от 19.12.2017 № 855 «Об образовании особо охраняемых природных территорий регионального значения - памятников природы «Телегасская степь» и «Овраг Стерех».

Общая площадь ООПТ: 281,04 га.

**Расположен** в границах сельского поселения Новотулка муниципального района Хворостянский, 11,7 км к югу от села Новотулка.

**Перечень основных объектов охраны:** экосистемы луговых и настоящих степей, байрачных лесов. Охраняемые виды растений, занесенные в Красную книгу Самарской области: углостебельник высокий, касатик низкий, тюльпан Биберштейна, астрагал длинноножковый, астрагал волжский, ковыль перистый, тонконог жестколистный. Охраняемые виды животных, занесенные в Красную книгу

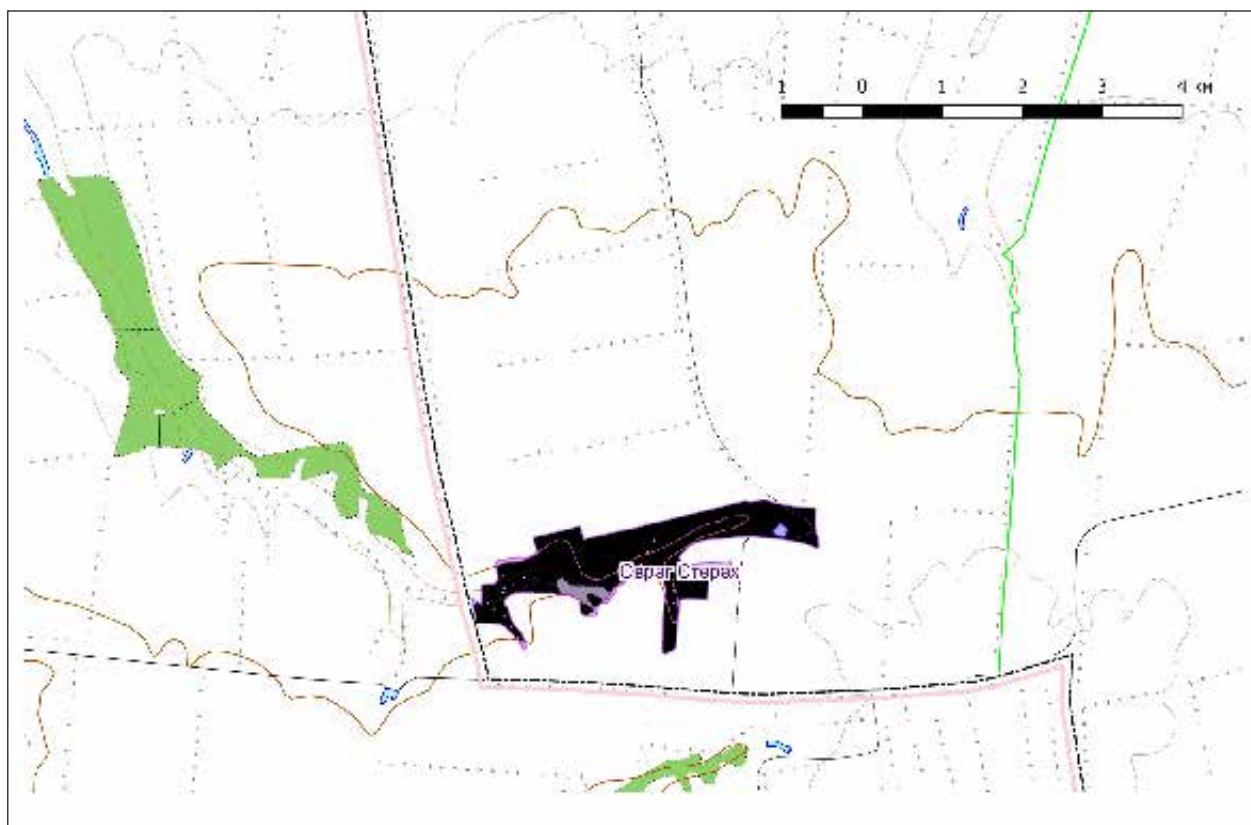
Самарской области: гадюка степная, дыбка степная, филин.

### Природные особенности ООПТ:

Преобладают разнотравно-ковыльно-типчаковые степи на возвышенных склонах, с байрачными лесами в оврагах. Склоны сильно эродированы и слабо задернованы.

Растительные сообщества представлены разнотравно-типчаково-ковыльными степными ассоциациями на сохранившихся бровках водоразделов и по склонам, с доминированием ковылей лессинга и перистого, типчака. Ассоциации луговой степи, с доминированием разнотравья и присутствием ковылей, представлены на склонах и у подножия склонов, где переходят в луговые сообщества, с преобладанием богатого лугового разнотравья и различных видов осок. Отвершки оврагов, промоины изобилуют густой луговой растительностью, по всей территории встречаются группы степных кустарников.

**Негативное воздействие на ООПТ (факторы и угрозы):** рубки леса, пожары, несанкционированный проезд наземного транспорта, браконьерство.



**Земли в составе ООПТ:** земли сельскохозяйственного назначения.

**Общий режим охраны и использования ООПТ:**

1. На территории памятника природы запрещается (не допускается) деятельность, влекущая за собой нарушение сохранности памятника природы, в частности:

- распашка земель и иные агротехнические работы, связанные с нарушением целостности почвенного покрова;
- строительство и эксплуатация хозяйственных и жилых объектов, строительство зданий и сооружений, строительство магистральных автомобильных дорог, временных дорог, железных дорог, трубопроводов, линий электропередачи и других коммуникаций;
- заготовка гражданами древесины для собственных нужд;
- устройство свалок, складирование и захоронение отходов;
- размещение летних лагерей скота, летних доек, мест водопоя скота;
- выпас мелкого рогатого скота;
- промысловая, любительская и спортивная охота в период с 1 апреля по 30 сентября, а также размещение и строительство охотхозяйственных объектов;
- заготовка недревесных лесных ресурсов, пищевых ресурсов и сбор лекарственных растений, за исключением случаев, указанных в пункте .2;

- использование токсичных химических препаратов для охраны и защиты лесов и сельскохозяйственных угодий;
- складирование, хранение, перевалка, уничтожение пестицидов, агрохимикатов, химических препаратов иного назначения и горюче-смазочных материалов;
- разведка и добыча полезных ископаемых; мелиоративные работы,
- гидростроительство, регулирование стока;
- разведение костров, сжигание пожнивных остатков;
- передвижение транспорта вне дорог, за исключением передвижения, необходимого для обеспечения установленного режима памятника природы.

2. На территории памятника природы разрешаются при условии ненанесения ущерба охраняемым природным комплексам:

- свободное посещение территории гражданами;
- сбор гражданами для собственных нужд недревесных лесных ресурсов, пищевых лесных ресурсов, лекарственных растений;
- сенокошение;
- пчеловодство;
- применение нетоксичных средств борьбы с вредителями сельского хозяйства (феромонов, энтомофагов);
- проведение биотехнических мероприятий, направленных на поддержание и увеличение численности отдельных видов животных.

# ЧЕЛНОВЕРШИНСКИЙ РАЙОН

Кадастровое дело № 186

## Памятник природы регионального значения «Барский родник»

Дата создания: 28.12.1989.

### Нормативная основа функционирования ООПТ:

Решение Исполнительного Комитета Куйбышевского областного Совета народных депутатов от 28.12.1989 № 481 «Об отнесении природных объектов к государственным памятникам природы местного значения».

Постановление Правительства Самарской области от 29.12.2012 № 838 «Об утверждении Положений об особо охраняемых природных территориях регионального значения».

Общая площадь ООПТ: 7,43 га.

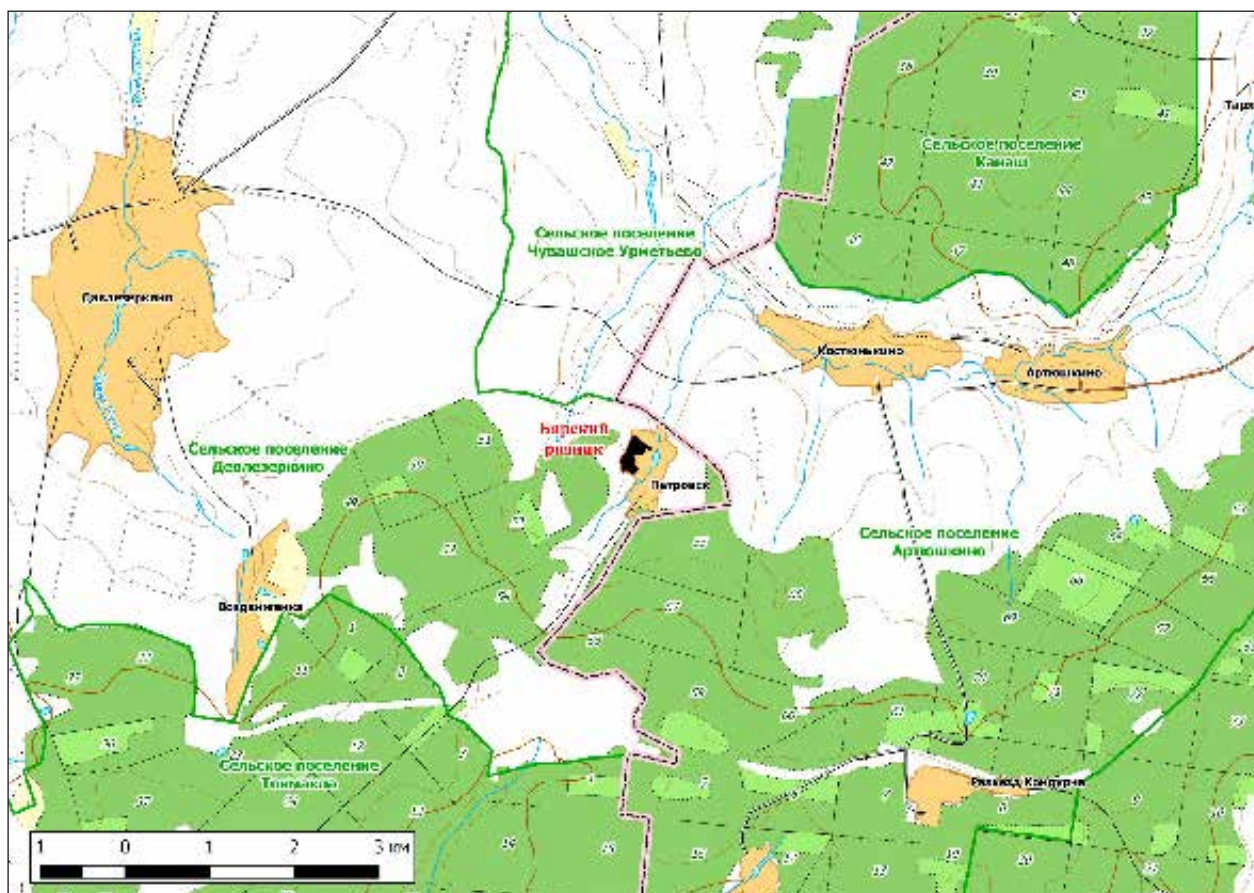
Расположен в границах сельского поселения Давлезерино, на северо-западной окраине с. Петровск.

Перечень основных объектов охраны: родник, растительность вокруг родника.

### Природные особенности ООПТ:

Оборудованный железобетонной камерой родник с дебитом 2–30 л/ч, используется для питья и лечебных целей. Вода стекает в пруд, дно которого выложено камнем. Родник расположен на левом коренном, задернованном и заросшим деревьями склоне р. Средний Ключ. Водовмещающий горизонт — известняки и мергели пермского яруса.

Негативное воздействие на ООПТ (факторы и угрозы): изменение гидрологического режима.





**Земли в составе ООПТ:** земли населенных пунктов.

**Общий режим охраны и использования ООПТ:**

1. На территории памятника природы запрещается (не допускается) деятельность, влекущая за собой нарушение сохранности памятника природы, в частности:

- проведение рубок лесных насаждений, за исключением случаев, указанных в пункте 2;
- заготовка гражданами древесины для собственных нужд;
- распашка земель и иные агротехнические и лесохозяйственные работы, связанные с нарушением целостности почвенного покрова;
- строительство и эксплуатация хозяйственных и жилых объектов, строительство зданий и сооружений, возведение временных строений и сооружений, строительство магистральных автомобильных дорог, временных дорог, железных дорог, трубопроводов, линий электропередачи и других коммуникаций;
- устройство свалок, складирование и захоронение отходов;
- мелиоративные работы, гидростроительство, зарегулирование стока;
- размещение летних лагерей скота, летних доек, мест водопоя скота;
- выпас скота;
- промысловая, любительская и спортивная охота, а также размещение и строительство охотохозяйственных объектов;
- заготовка недревесных лесных ресурсов, пищевых лесных ресурсов и сбор лекарственных растений, за исключением случаев, указанных в пункте 2;
- осуществление деятельности по выращиванию лесных плодовых, ягодных, декоративных растений, лекарственных растений, создание лесных плантаций и их эксплуатация;
- использование токсичных химических препаратов для охраны и защиты лесов и сельскохозяйственных угодий;
- складирование, хранение, перевалка, уничтожение пестицидов, агрохимикатов, химических препаратов иного назначения и горюче-смазочных материалов;
- разведка и добыча полезных ископаемых;
- сжигание порубочных остатков, пожнивных остатков;
- передвижение транспорта вне дорог, за исключением передвижения, необходимого для обеспечения установленного режима памятника природы;
- устройство туристических стоянок, палаточных городков, кемпингов, устройство костровищ и разведение костров.

2. На территории памятника природы разрешаются при условии ненанесения ущерба охраняемым природным комплексам:

- свободное посещение территории гражданами;
- сбор гражданами для собственных нужд недревесных лесных ресурсов, пищевых лесных ресурсов, лекарственных растений;
- сенокошение и вывоз сена колесным транспортом;
- пчеловодство;
- санитарные рубки в лесных насаждениях в рамках санитарно-оздоровительных мероприятий, мероприятий по локализации и ликвидации очагов вредных организмов в лесных насаждениях в случаях, когда рассчитанный ущерб охраняемым природным комплексам от применения этих мероприятий ниже рассчитанного ущерба охраняемым природным комплексам от болезней или вредителей леса, при выполнении следующих требований:
  - а) *сохранение подроста, приоритетное оставление отдельных деревьев, их групп и куртин, имеющих особое значение для поддержания биологического разнообразия территории памятника природы;*
  - б) *проведение предварительного обследования отведенного в рубку участка леса для выявления отдельных деревьев, их групп и куртин, имеющих особое значение для поддержания биологического разнообразия территории памятника природы;*
  - в) *трелевка только колесным транспортом;*
  - г) *применение безогневых способов очистки мест рубок от порубочных остатков;*
- деятельность по охране лесов от пожаров;
- применение нетоксичных средств борьбы с вредителями сельского и лесного хозяйства (феромонов, энтомофагов) в случае, когда рассчитанный ущерб охраняемым природным комплексам от применения этих средств ниже рассчитанного ущерба охраняемым природным комплексам от болезней или вредителей лесного и сельского хозяйства, при выполнении следующих требований:
  - а) *обработка только наземным методом;*
  - б) *проведение всех подготовительных операций (хранение, перевалка химических препаратов) за пределами территории памятника природы;*
- проведение биотехнических мероприятий, направленных на поддержание и увеличение численности отдельных видов животных.

Кадастровое дело № 187

## Памятник природы регионального значения «Дубрава водоохранная»

Дата создания: 28.12.1989.

### Нормативная основа функционирования ООПТ:

Решение Исполнительного Комитета Куйбышевского областного Совета народных депутатов от 28.12.1989 № 481 «Об отнесении природных объектов к государственным памятникам природы местного значения».

Постановление Правительства Самарской области от 29.12.2012 № 838 «Об утверждении Положений об особо охраняемых природных территориях регионального значения».

Общая площадь ООПТ: 2046,13 га.

Расположен 1 км восточнее села Токмакла.

**Перечень основных объектов охраны:** участки старовозрастного леса; места обитания видов растений и животных, занесенных в Красную книгу Самарской области: какалия копьевидная, желтоцвет весенний, прострел раскрытый, пролесник многолетний; орел могильник.

### Природные особенности ООПТ:

Водораздел правобережья р. Кондурча и р. Токмаклинка. Пологий увал, с перепадом высот около 100 м. Плато водораздела и склоны заняты производными лесами на месте дубрав, пройденных в прошлом веке рубками. Древоустой с преобладанием дуба расположен по периферии массива, на разреженных опушках. В центральной части массива восстанавливается древоустой с преобладанием клена остролистного, липы, осины. Возрастной состав смещен в сторону молодых, средневозрастных и приспевающих древоустоев, участки старовозрастного леса встречаются довольно редко и представляют наибольшую природоохранную ценность.

**Негативное воздействие на ООПТ (факторы и угрозы):** рубки леса, разведка и добыча нефти, охота, пожары.

**Земли в составе ООПТ:** земли лесного фонда. Шенталинское лесничество, Тархановское участковое лесничество, кв. 63, 70–73, 77–80, 84–89, 91–96.

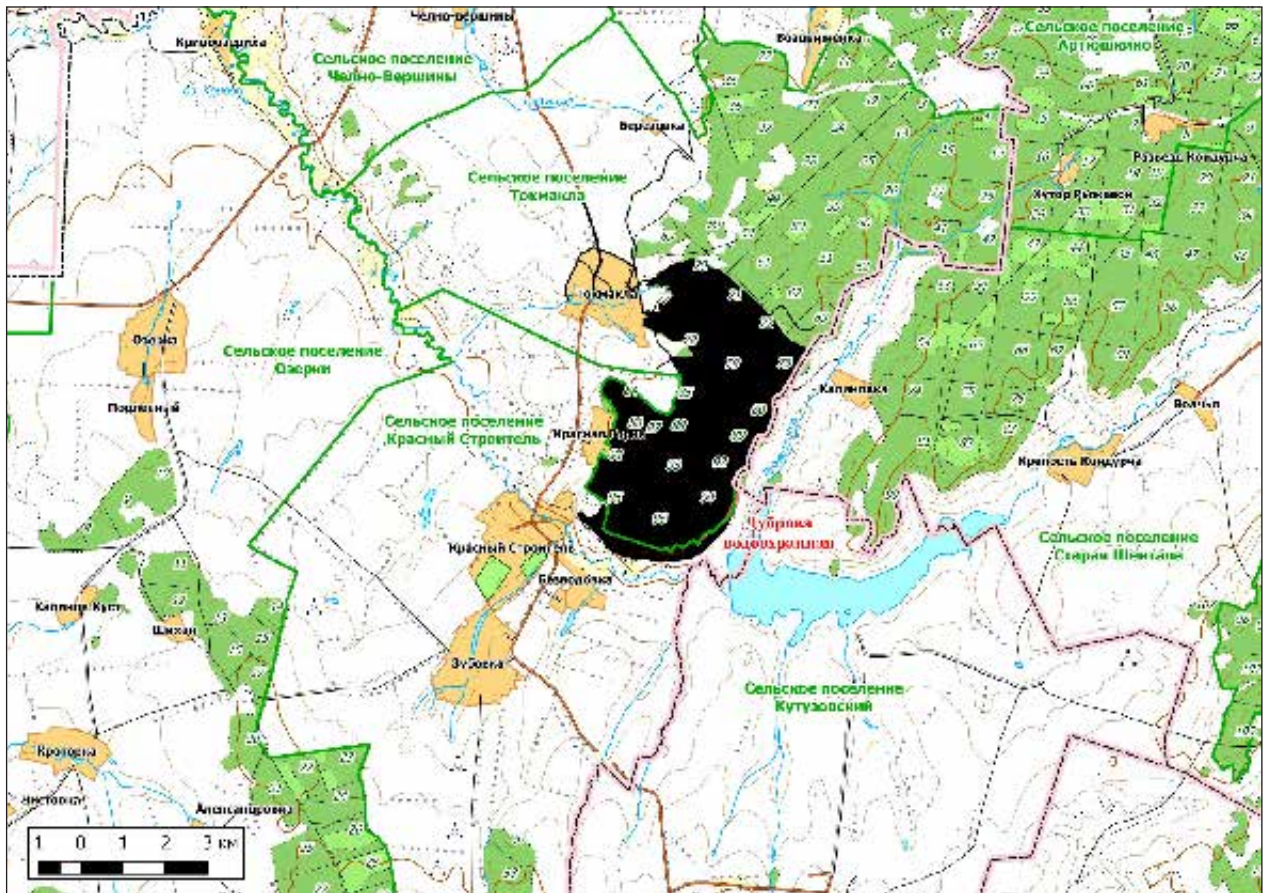
### Общий режим охраны и использования ООПТ:

1. На территории памятника природы запрещается (не допускается) деятельность, влекущая за собой нарушение сохранности памятника природы, в частности:

- проведение рубок лесных насаждений, за исключением случаев, указанных в пункте 2;
- распашка земель и иные агротехнические работы, связанные с нарушением целостности почвенного покрова;
- строительство и эксплуатация хозяйственных и жилых объектов, строительство зданий и сооружений, возведение временных строений и сооружений, строительство магистральных автомобильных дорог, временных дорог, железных дорог, трубопроводов, линий электропередачи и других коммуникаций;
- устройство свалок, складирование и захоронение отходов;
- мелиоративные работы, гидростроительство, зарегулирование стока;
- размещение летних лагерей скота, летних доек, мест водопоя скота;
- выпас скота;
- промысловая, любительская и спортивная охота в период с 1 апреля по 30 сентября;
- заготовка недревесных лесных ресурсов, пищевых лесных ресурсов и сбор лекарственных растений, за исключением случаев, указанных в пункте 2;
- использование токсичных химических препаратов для охраны и защиты лесов и сельскохозяйственных угодий;
- складирование, хранение, перевалка, уничтожение пестицидов, агрохимикатов, химических препаратов иного назначения и горюче-смазочных материалов;
- разведка и добыча полезных ископаемых;
- передвижение транспорта вне дорог, за исключением передвижения, необходимого для обеспечения установленного режима памятника природы.

2. На территории памятника природы разрешаются при условии ненанесения ущерба охраняемым природным комплексам:

- свободное посещение территории гражданами;
- сбор гражданами для собственных нужд недревесных лесных ресурсов, пищевых лесных ресурсов, лекарственных растений;
- сенокошение и вывоз сена колесным транспортом;
- пчеловодство;
- санитарные рубки в лесных насаждениях в рамках санитарно-оздоровительных мероприятий, мероприятий



по локализации и ликвидации очагов вредных организмов в лесных насаждениях в случаях, когда рассчитанный ущерб охраняемым природным комплексам от применения этих мероприятий ниже рассчитанного ущерба охраняемым природным комплексам от болезней или вредителей леса, при выполнении следующих требований:

- а) сохранение подроста, приоритетное оставление отдельных деревьев, их групп и куртин, имеющих особое значение для поддержания биологического разнообразия территории памятника природы;
- б) проведение предварительного обследования отведенного в рубку участка леса для выявления отдельных деревьев, их групп и куртин, имеющих особое значение для поддержания биологического разнообразия территории памятника природы;
- в) трелевка только колесным транспортом;

- деятельность по охране лесов от пожаров;
- применение нетоксичных средств борьбы с вредителями сельского и лесного хозяйства (феромонов, энтомофагов) в случае, когда рассчитанный ущерб охраняемым природным комплексам от применения этих средств ниже рассчитанного ущерба охраняемым природным комплексам от болезней или вредителей лесного и сельского хозяйства, при выполнении следующих требований:

- а) обработка только наземным методом;
- б) проведение всех подготовительных операций (хранение, перевалка химических препаратов) за пределами территории памятника природы;

- проведение биотехнических мероприятий, направленных на поддержание и увеличение численности отдельных видов животных.



Кадастровое дело № 188

## Памятник природы регионального значения «Калиновский ельник»

Дата создания: 28.12.1989.

### Нормативная основа функционирования ООПТ:

Решение Исполнительного Комитета Куйбышевского областного Совета народных депутатов от 28.12.1989 № 481 «Об отнесении природных объектов к государственным памятникам природы местного значения».

Постановление Правительства Самарской области от 22.12.2010 № 657 «Об утверждении положений об особо охраняемых природных территориях регионального значения».

Общая площадь ООПТ: 34,88 га.

Расположен в границах сельского поселения Токмакла, 3,5 км севернее с. Калиновка.

Перечень основных объектов охраны: участки старовозрастного леса. Места обитания видов растений

и животных, занесенных в Красную книгу Самарской области: реброплодник уральский, прострел раскрытый.

### Природные особенности ООПТ:

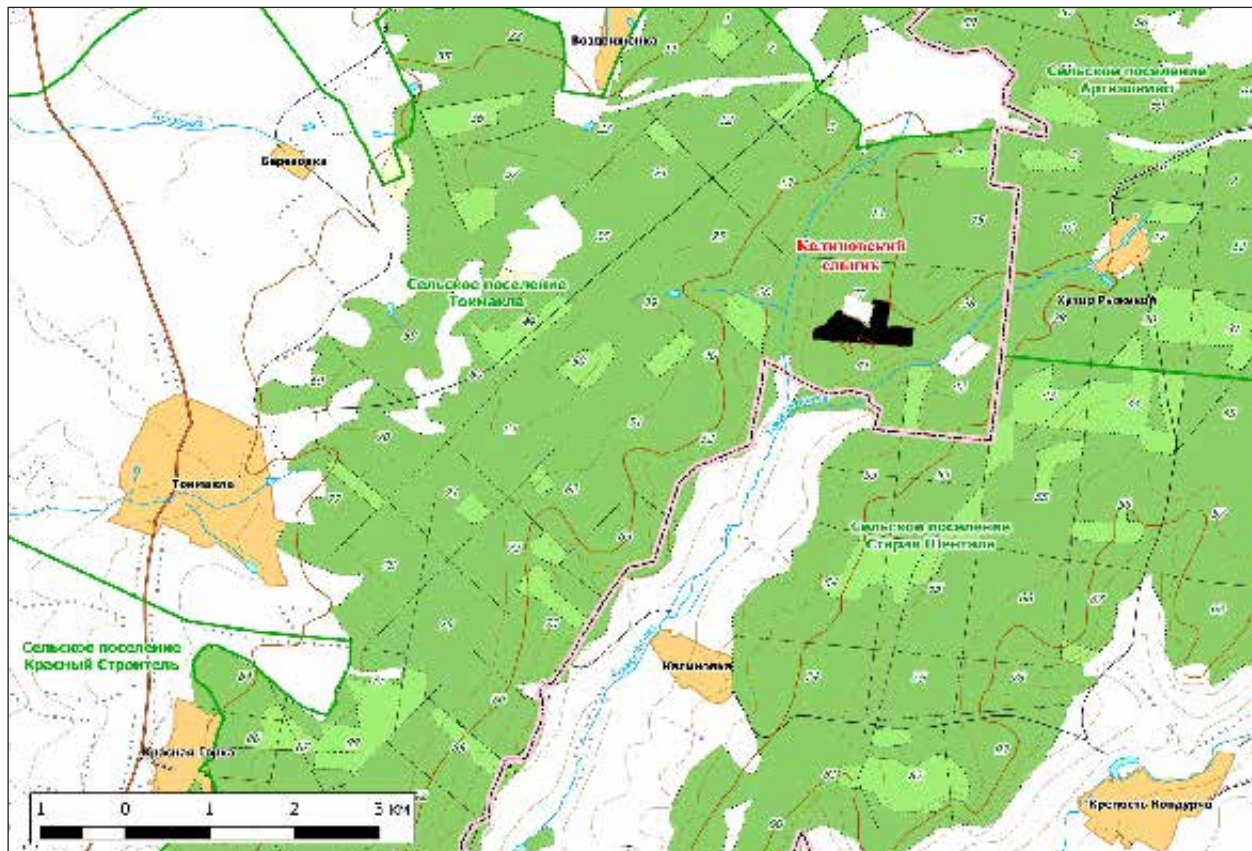
Насаждения ели столетнего возраста с единичными деревьями березы бородавчатой, липы мелколистной и осины на холмистом склоне водораздела с черноземными суглинистыми почвами. В разреженном подлеске — лещина и бересклет. Ельник окружен редкими соснами. В травостое доминируют сныть обыкновенная, орляк, подмаренник, таволга иволистная.

Негативное воздействие на ООПТ (факторы и угрозы): охота, пожары.

Земли в составе ООПТ: земли лесного фонда. Шенталинское лесничество, Тархановское участковое лесничество, кв. 27, 41.

### Общий режим охраны и использования ООПТ:

Режим охраны памятника природы не утвержден; проектируемый режим охраны памятника природы.



1. На территории памятника природы запрещается (не допускается) деятельность, влекущая за собой нарушение сохранности памятника природы, в частности:

- проведение рубок лесных насаждений;
- заготовка гражданами древесины для собственных нужд;
- распашка земель и иные агротехнические и лесохозяйственные работы, связанные с нарушением целостности почвенного покрова;
- строительство и эксплуатация хозяйственных и жилых объектов, строительство зданий и сооружений, строительство магистральных автомобильных дорог, временных дорог, железных дорог, трубопроводов, линий электропередачи и других линий коммуникаций;
- устройство свалок, складирование и захоронение отходов;
- мелиоративные работы, гидростроительство, зарегулирование стока;
- размещение летних лагерей скота, летних доек, мест водопоя скота;
- выпас скота;
- промысловая, любительская и спортивная охота, а также размещение и строительство охотохозяйственных объектов;
- заготовка недревесных лесных ресурсов, пищевых лесных ресурсов и сбор лекарственных растений, за исключением случаев, указанных в пункте 2;

- осуществление деятельности по выращиванию лесных плодовых, ягодных, декоративных растений, лекарственных растений, создание лесных плантаций и их эксплуатация;
- использование токсичных химических препаратов для охраны и защиты лесов и сельскохозяйственных угодий;
- складирование, хранение, перевалка, уничтожение пестицидов, агрохимикатов, химических препаратов иного назначения и горюче-смазочных материалов;
- разведка и добыча полезных ископаемых;
- сжигание порубочных остатков, пожнивных остатков на полях;
- передвижение транспорта вне дорог, за исключением передвижения, необходимого для обеспечения установленного режима памятника природы.

2. На территории памятника природы разрешаются при условии ненанесения ущерба охраняемым природным комплексам:

- свободное посещение территории гражданами;
- сбор гражданами для собственных нужд недревесных лесных ресурсов, пищевых лесных ресурсов, лекарственных растений;
- проведение биотехнических мероприятий, направленных на поддержание и увеличение численности отдельных видов животных.

Кадастровое дело № 189

## **Памятник природы регионального значения «Лесной колок Яндык»**

**Дата создания:** 28.12.1989.

### **Нормативная основа функционирования ООПТ:**

Решение Исполнительного Комитета Куйбышевского областного Совета народных депутатов от 28.12.1989 № 481 «Об отнесении природных объектов к государственным памятникам природы местного значения».

Постановление Правительства Самарской области от 29.12.2012 № 838 «Об утверждении Положений об особо охраняемых природных территориях регионального значения».

**Общая площадь ООПТ:** 16,81 га.

**Расположен** в границах сельского поселения Челно-Вершины, 3 км юго-западнее с. Челно-Вершины.

**Перечень основных объектов охраны:** участки старовозрастного леса. Места обитания видов растений и животных, занесенных в Красную книгу Самарской области: желтоцвет весенний, прострел раскрытый, реброплодник уральский; кобчик.

### **Природные особенности ООПТ:**

Байрачный широколиственный лес на крутом северо-восточном склоне водораздела. Липняк кленово-лещиново-ландышевый сменяется вверх по склону дубравой бересклетово-ландышевой. Во флористически богатом травяном покрове преобладают типичные лесные виды: сныть обыкновенная, звездчатка ланцетолистная, чистяк весенний,

ветреницы, норичник шишковатый. В нижней части склона опушку обрамляют кусты черемухи обыкновенной. На возвышенном склоне рядом с лесом расположен родник.

**Негативное воздействие на ООПТ (факторы и угрозы):** рекреация, выпас скота, охота, пожары.

**Земли в составе ООПТ:** земли сельскохозяйственного назначения.

#### Общий режим охраны и использования ООПТ:

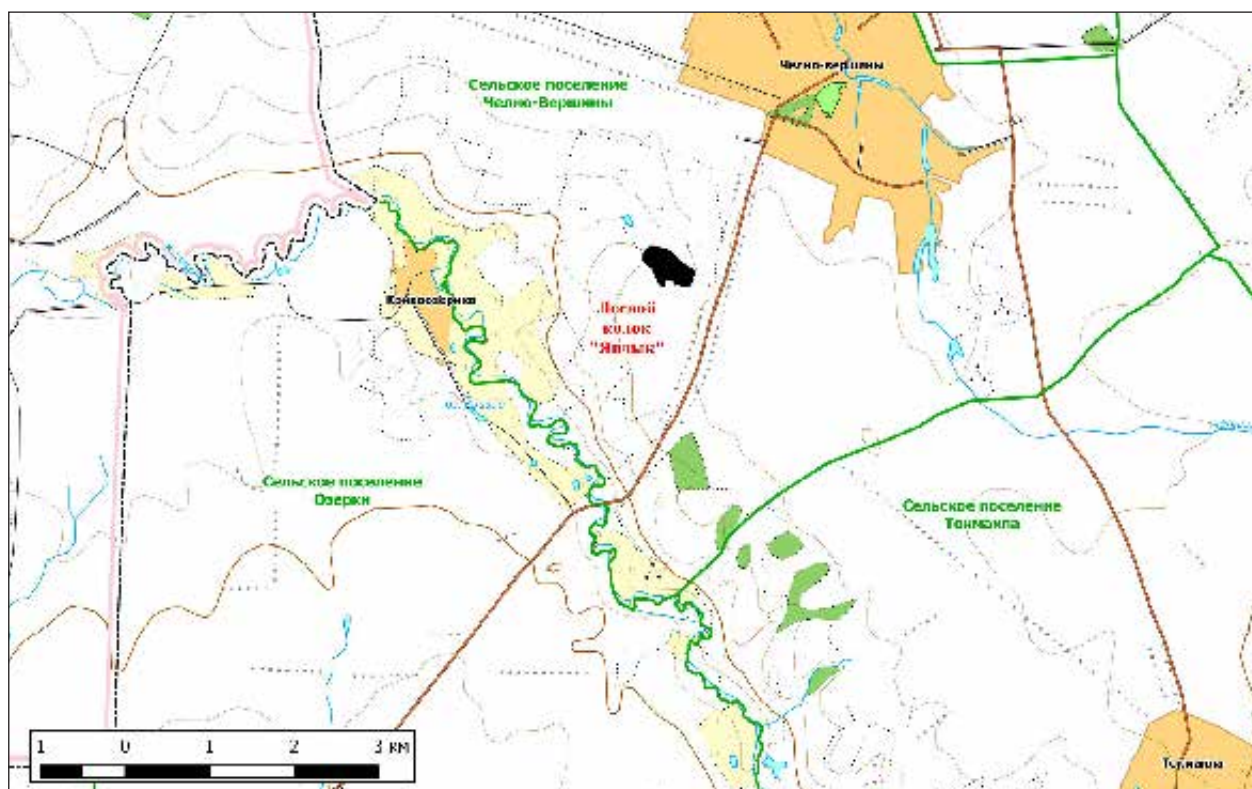
1. На территории памятника природы запрещается (не допускается) деятельность, влекущая за собой нарушение сохранности памятника природы, в частности:

- проведение рубок лесных насаждений, за исключением случаев, указанных в пункте 2;
- заготовка гражданами древесины для собственных нужд;
- распашка земель и иные агротехнические работы, связанные с нарушением целостности почвенного покрова;
- строительство и эксплуатация хозяйственных и жилых объектов, строительство зданий и сооружений, возведение временных строений и сооружений, строительство магистральных автомобильных дорог, временных дорог, железных дорог, трубопроводов, линий электропередачи и других коммуникаций;

- устройство свалок, складирование и захоронение отходов;
- размещение летних лагерей скота, летних доек, мест водопоя скота;
- выпас скота;
- промысловая, любительская и спортивная охота, а также размещение и строительство охотохозяйственных объектов;
- заготовка недревесных лесных ресурсов, пищевых лесных ресурсов и сбор лекарственных растений, за исключением случаев, указанных в пункте 2;
- использование токсичных химических препаратов для охраны и защиты лесов и сельскохозяйственных угодий;
- складирование, хранение, перевалка, уничтожение пестицидов, агрохимикатов, химических препаратов иного назначения и горюче-смазочных материалов;
- разведка и добыча полезных ископаемых;
- сжигание порубочных и пожнивных остатков;
- передвижение транспорта вне дорог, за исключением передвижения, необходимого для обеспечения установленного режима памятника природы.

2. На территории памятника природы разрешаются при условии ненанесения ущерба охраняемым природным комплексам:

- свободное посещение территории гражданами;





- сбор гражданами для собственных нужд недревесных лесных ресурсов, пищевых лесных ресурсов, лекарственных растений;
- пчеловодство;
- санитарные рубки в лесных насаждениях в рамках санитарно-оздоровительных мероприятий, мероприятий по локализации и ликвидации очагов вредных организмов в лесных насаждениях в случаях, когда рассчитанный ущерб охраняемым природным комплексам от применения этих мероприятий ниже рассчитанного ущерба охраняемым природным комплексам от болезней или вредителей леса, при выполнении следующих требований:
  - а) *сохранение подроста, приоритетное оставление отдельных деревьев, их групп и куртин, имеющих особое значение для поддержания биологического разнообразия территории памятника природы;*
  - б) *проведение предварительного обследования отведенного в рубку участка леса для выявления отдельных деревьев, их групп и куртин, имеющих*
    - особое значение для поддержания биологического разнообразия территории памятника природы;*
    - в) *трелевка только колесным транспортом;*
    - г) *применение безогневых способов очистки мест рубок от порубочных остатков;*
- применение нетоксичных средств борьбы с вредителями сельского и лесного хозяйства (феромонов, энтомофагов) в случае, когда рассчитанный ущерб охраняемым природным комплексам от применения этих средств ниже рассчитанного ущерба охраняемым природным комплексам от болезней или вредителей лесного и сельского хозяйства, при выполнении следующих требований:
  - а) *обработка только наземным методом;*
  - б) *проведение всех подготовительных операций (хранение, перевалка химических препаратов) за пределами территории памятника природы;*
- проведение биотехнических мероприятий, направленных на поддержание и увеличение численности отдельных видов животных.

Кадастровое дело № 190

## Памятник природы регионального значения «Родник Студеный ключ»

Дата создания: 28.12.1989.

### Нормативная основа функционирования ООПТ:

Решение Исполнительного Комитета Куйбышевского областного Совета народных депутатов от 28.12.1989 № 481 «Об отнесении природных объектов к государственным памятникам природы местного значения».

Постановление Правительства Самарской области от 29.12.2012 № 838 «Об утверждении Положений об особо охраняемых природных территориях регионального значения».

Общая площадь ООПТ: 14,28 га.

Расположен в границах сельского поселения Токмакла, 4 км. северо-западнее с. Токмакла.

**Перечень основных объектов охраны:** родник, растительность вокруг родника. Места обитания видов растений и животных, занесенных в Красную книгу Самарской области: реброплодник уральский, желтоцвет весенний.

### Природные особенности ООПТ:

Оборудованный каптажной камерой и железной трубой родник с дебитом 0,3 л/с, используется для питья. Родник расположен в верховьях оврага Студеный ключ. Водовмещающий горизонт — палеогеновые глины и алевриты.

**Негативное воздействие на ООПТ (факторы и угрозы):** рекреация, выпас скота, пожары.

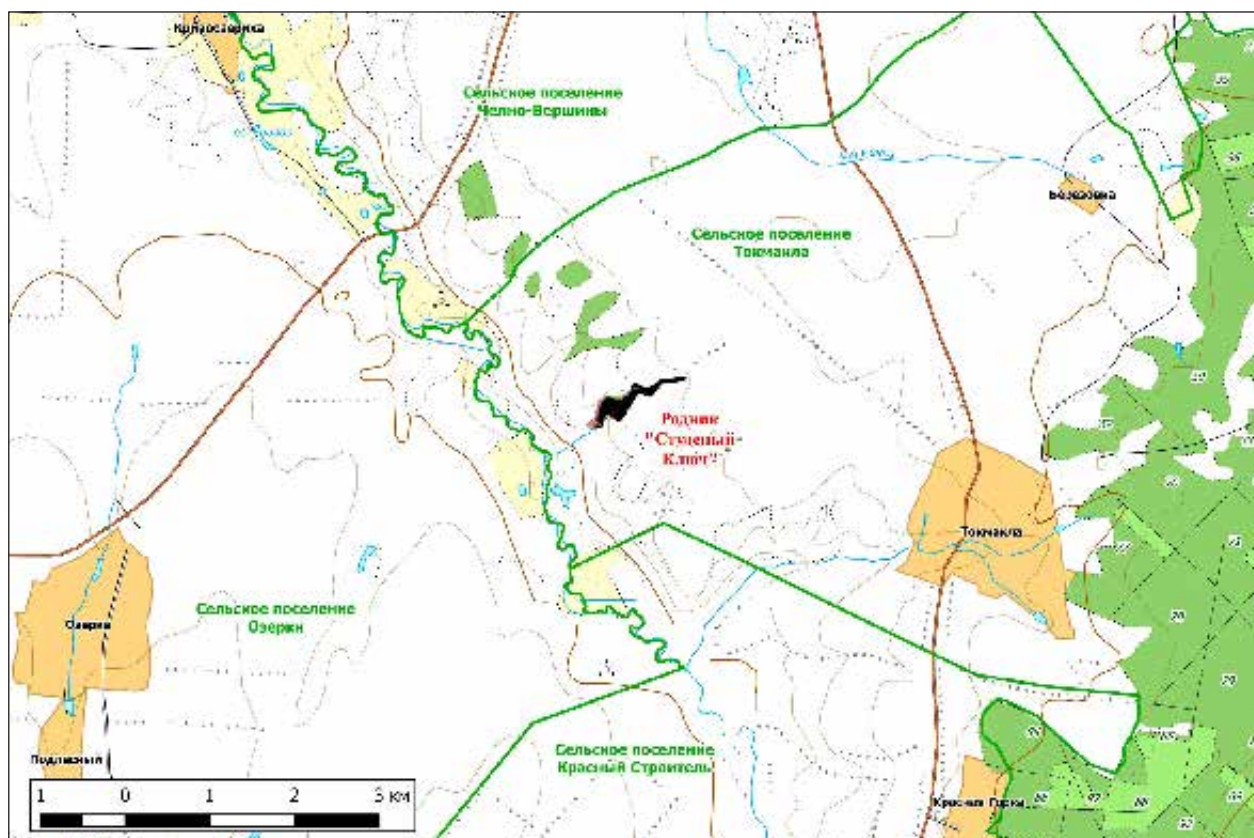
**Земли в составе ООПТ:** земли сельскохозяйственного назначения.

### Общий режим охраны и использования ООПТ:

1. На территории памятника природы запрещается (не допускается) деятельность, влекущая за собой нарушение сохранности памятника природы, в частности:

- проведение рубок лесных насаждений, за исключением случаев, указанных в пункте 2;
- заготовка гражданами древесины для собственных нужд;
- распашка земель и иные агротехнические и лесохозяйственные работы, связанные с нарушением целостности почвенного покрова;

- строительство и эксплуатация хозяйственных и жилых объектов, строительство зданий и сооружений, возведение временных строений и сооружений, строительство магистральных автомобильных дорог, временных дорог, железных дорог, трубопроводов, линий электропередачи и других коммуникаций;
  - устройство свалок, складирование и захоронение отходов;
  - размещение летних лагерей скота, летних доек, мест водопоя скота;
  - выпас скота;
  - промысловая, любительская и спортивная охота, а также размещение и строительство охотохозяйственных объектов;
  - заготовка недревесных лесных ресурсов, пищевых лесных ресурсов и сбор лекарственных растений, за исключением случаев, указанных в пункте 2;
  - осуществление деятельности по выращиванию лесных плодовых, ягодных, декоративных растений, лекарственных растений, создание лесных плантаций и их эксплуатация;
  - использование токсичных химических препаратов для охраны и защиты лесов и сельскохозяйственных угодий;
  - складирование, хранение, перевалка, уничтожение пестицидов, агрохимикатов, химических препаратов иного назначения и горюче-смазочных материалов;
  - разведка и добыча полезных ископаемых;
  - сжигание порубочных остатков, пожнивных остатков;
  - передвижение транспорта вне дорог, за исключением передвижения, необходимого для обеспечения установленного режима памятника природы.
2. На территории памятника природы разрешаются при условии ненанесения ущерба охраняемым природным комплексам:
- свободное посещение территории гражданами;
  - сбор гражданами для собственных нужд недревесных лесных ресурсов, пищевых лесных ресурсов, лекарственных растений;
  - сенокошение и вывоз сена колесным транспортом;
  - пчеловодство;
  - санитарные рубки в лесных насаждениях в рамках санитарно-оздоровительных мероприятий, мероприятий по локализации и ликвидации очагов вредных организмов в лесных насаждениях в случаях, когда рассчитанный ущерб охраняемым природным комплексам от применения этих мероприятий ниже рассчитанного ущерба охраняемым природным комплексам от болезней или



вредителей леса, при выполнении следующих требований:

- а) *сохранение подроста, приоритетное оставление отдельных деревьев, их групп и куртин, имеющих особое значение для поддержания биологического разнообразия территории памятника природы;*
- б) *проведение предварительного обследования отведенного в рубку участка леса для выявления отдельных деревьев, их групп и куртин, имеющих особое значение для поддержания биологического разнообразия территории памятника природы;*
- в) *трелевка только колесным транспортом;*
- г) *применение безогневых способов очистки мест рубок от порубочных остатков;*

- применение нетоксичных средств борьбы с вредителями сельского и лесного хозяйства (феромонов, энтомофагов) в случае, когда рассчитанный ущерб охраняемым природным комплексам от применения этих средств ниже рассчитанного ущерба охраняемым природным комплексам от болезней или вредителей лесного и сельского хозяйства, при выполнении следующих требований:

- а) *обработка только наземным методом;*
  - б) *проведение всех подготовительных операций (хранение, перевалка химических препаратов) за пределами территории памятника природы;*
- проведение биотехнических мероприятий, направленных на поддержание и увеличение численности отдельных видов животных.

Кадастровое дело № 191

## **Памятник природы регионального значения «Урочище Данилин пчельник»**

**Дата создания: 28.12.1989.**

### **Нормативная основа функционирования ООПТ:**

Решение Исполнительного Комитета Куйбышевского областного Совета народных депутатов от 28.12.1989 № 481 «Об отнесении природных объектов к государственным памятникам природы местного значения».

Постановление Правительства Самарской области от 29.12.2012 № 838 «Об утверждении Положений об особо охраняемых природных территориях регионального значения».

**Общая площадь ООПТ: 246,29 га.**

**Расположен** в границах сельских поселений Челно-Вершины и Токмакла, 4 км юго-западнее с. Челно-Вершины.

**Перечень основных объектов охраны:** участки старовозрастного леса, места обитания видов растений и животных, занесенных в Красную книгу Самарской области: прострел раскрытый, майник двулистный, дремлик темно-красный, желтоцвет весенний, лилия опушенная; дыбка степная.

### **Природные особенности ООПТ:**

Урочище на склоне коренного берега р. Кондурча. В верховьях оврага и его многочисленных отвершков произрастают дубравы естественного происхождения: в верхней и средней частях склонов — снытево-коротконожковая, ландышево-разнотравная, осоково-снытевая, в нижних — ландышево-липовая, на днищах — снытево-ландышево-липовая. Подлесок образуют бересклет бородавчатый, лещина обыкновенная. Дубрава окружена степной растительностью с доминированием в сообществах ковылей, типчака, степного и лугового разнотравья.

**Негативное воздействие на ООПТ (факторы и угрозы):** рекреация, выпас скота, пожары.

**Земли в составе ООПТ:** земли сельскохозяйственного назначения.

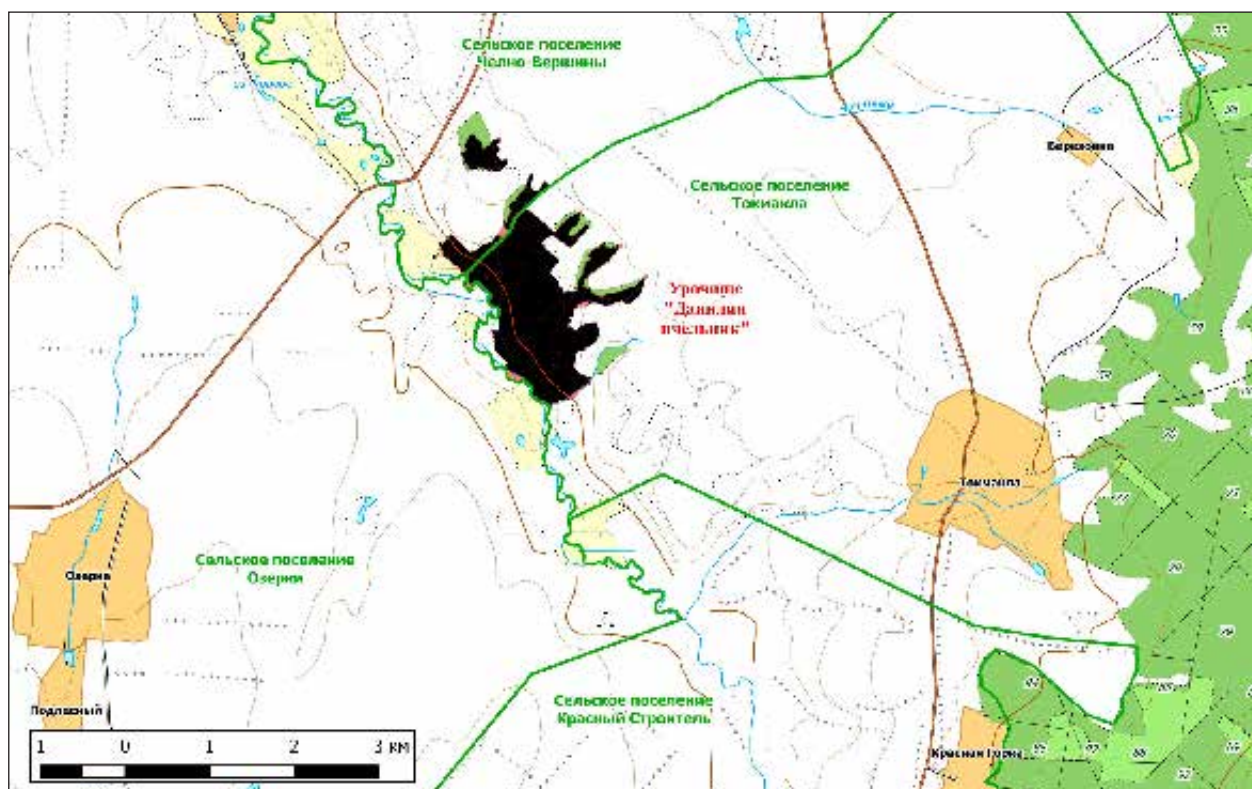
### **Общий режим охраны и использования ООПТ:**

1. На территории памятника природы запрещается (не допускается) деятельность, влекущая за собой нарушение сохранности памятника природы, в частности:

- проведение рубок лесных насаждений, за исключением случаев, указанных в пункте 2;
- заготовка гражданами древесины для собственных нужд;
- распашка земель и иные агротехнические и лесохозяйственные работы, связанные с нарушением целостности почвенного покрова;



- строительство и эксплуатация хозяйственных и жилых объектов, строительство зданий и сооружений, возведение временных строений и сооружений, строительство магистральных автомобильных дорог, временных дорог, железных дорог, трубопроводов, линий электропередачи и других коммуникаций;
  - устройство свалок, складирование и захоронение отходов;
  - размещение летних лагерей скота, летних доек, мест водопоя скота;
  - выпас мелкого рогатого скота;
  - промысловая, любительская и спортивная охота;
  - заготовка недревесных лесных ресурсов, пищевых лесных ресурсов и сбор лекарственных растений, за исключением случаев, указанных в пункте 2;
  - осуществление деятельности по выращиванию лесных плодовых, ягодных, декоративных растений, лекарственных растений, создание лесных плантаций и их эксплуатация;
  - использование токсичных химических препаратов для охраны и защиты лесов и сельскохозяйственных угодий;
  - складирование, хранение, перевалка, уничтожение пестицидов, агрохимикатов, химических препаратов иного назначения и горюче-смазочных материалов;
  - разведка и добыча полезных ископаемых;
  - сжигание порубочных остатков, пожнивных остатков;
  - передвижение транспорта вне дорог, за исключением передвижения, необходимого для обеспечения установленного режима памятника природы.
2. На территории памятника природы разрешаются при условии ненанесения ущерба охраняемым природным комплексам:
- свободное посещение территории гражданами;
  - сбор гражданами для собственных нужд недревесных лесных ресурсов, пищевых лесных ресурсов, лекарственных растений;
  - сенокошение и вывоз сена колесным транспортом;
  - пчеловодство;
  - санитарные рубки в лесных насаждениях в рамках санитарно-оздоровительных мероприятий, мероприятий по локализации и ликвидации очагов вредных организмов в лесных насаждениях в случаях, когда рассчитанный ущерб охраняемым природным комплексам от применения этих мероприятий ниже рассчитанного ущерба охраняемым природным комплексам от болезней или вредителей леса, при выполнении следующих требований:
    - а) *сохранение подроста, приоритетное оставление отдельных деревьев, их групп и куртин, имеющих особое значение для поддержания биологического разнообразия территории памятника природы;*



- б) *проведение предварительного обследования отведенного в рубку участка леса для выявления отдельных деревьев, их групп и куртин, имеющих особое значение для поддержания биологического разнообразия территории памятника природы;*
  - в) *трелевка только колесным транспортом;*
  - г) *применение безогневых способов очистки мест рубок от порубочных остатков;*
  - применение нетоксичных средств борьбы с вредителями сельского и лесного хозяйства (феромонов, энтомофагов) в случае, когда рассчитанный ущерб охраняемым природным комплексам от применения этих средств ниже рассчитанного ущерба охраняемым природным комплексам от болезней или вредителей лесного и сельского хозяйства, при выполнении следующих требований:
    - а) *обработка только наземным методом;*
    - б) *проведение всех подготовительных операций (хранение, перевалка химических препаратов) за пределами территории памятника природы;*
  - проведение биотехнических мероприятий, направленных на поддержание и увеличение численности отдельных видов животных.
-

# ШЕНТАЛИНСКИЙ РАЙОН

Кадастровое дело № 24

## Памятник природы регионального значения «Древостой березы»

Дата создания: 25.09.1967.

### Нормативная основа функционирования ООПТ:

Решение Исполнительного Комитета Куйбышевского областного Совета депутатов трудящихся от 25.09.1967 № 566 «Об охране природы типичных ландшафтов и памятников природы в области».

Постановление Правительства Самарской области от 29.12.2012 № 838 «Об утверждении Положений об особо охраняемых природных территориях регионального значения».

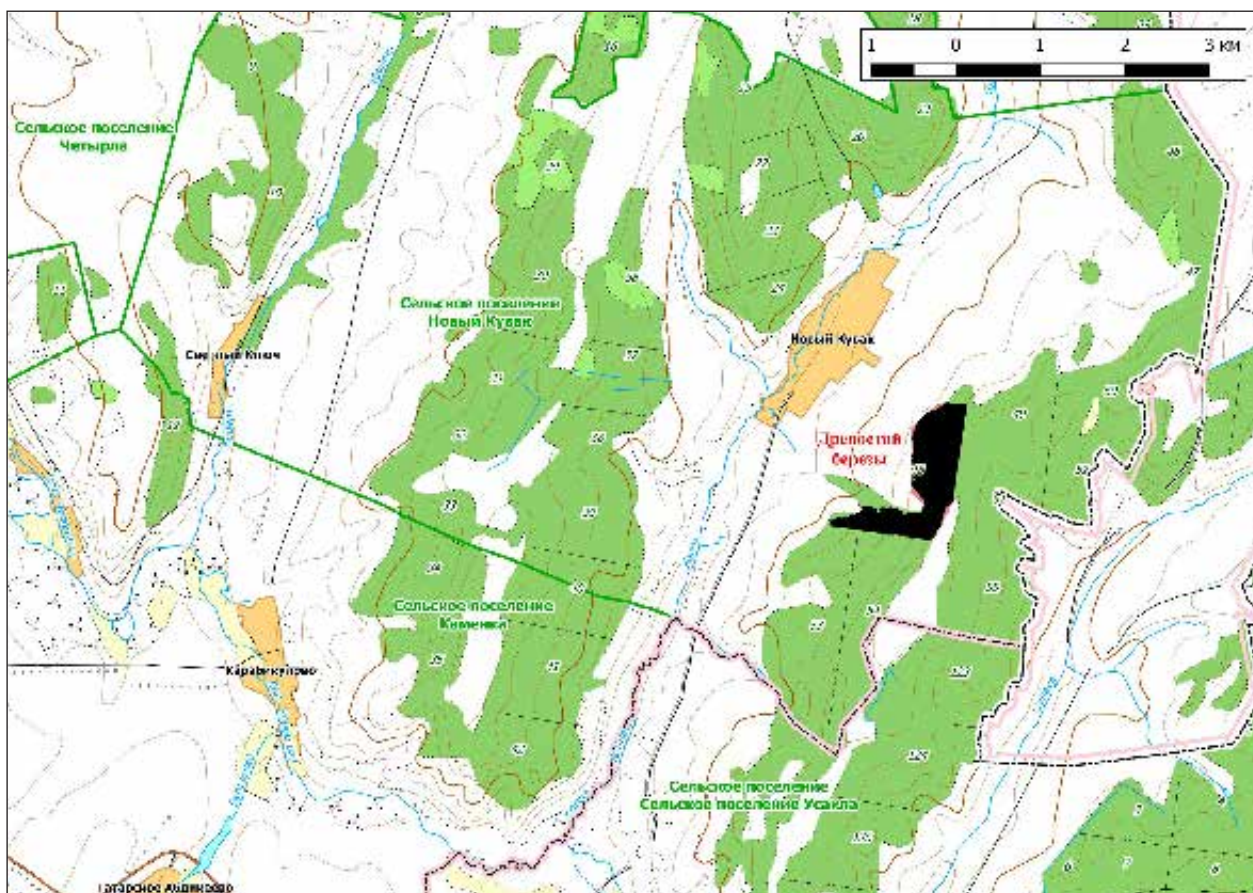
Расположен 1 км юго-восточнее с. Новый Кувак.

Общая площадь ООПТ: 89,86 га.

**Перечень основных объектов охраны:** участки старовозрастного леса. Места обитания видов растений и животных, занесенных в Красную книгу Самарской области: реброплодник уральский.

### Природные особенности ООПТ:

Березняк на пологоувалистых склонах левого коренного берега р. Колна (правый приток р. Большой Черемшан). Изначально в древостое преобладала старовозрастная береза, вероятно на месте ранее вырубленных дубрав. В восьмидесятые годы 20-го века проведены сплошнолесосечные рубки на части памятника природы. Данная территория занята вторичными мелколиственными молодыми лесами. Подлесок состоит из бересклета,





вишни степной, рябины, черемухи, ивы козьей, шиповника, жостера, калины. Из полукустарничков встречается рамишия однобокая — бореальный вид. Местами встречаются заросли папоротника орляка.

**Негативное воздействие на ООПТ (факторы и угрозы):** рубки леса, охота, пожары.

**Земли в составе ООПТ:** земли лесного фонда. Шенталинское лесничество, Ново-Кувакское участковое лесничество, кв.48–49, 51.

**Общий режим охраны и использования ООПТ:**

1. На территории памятника природы запрещается (не допускается) деятельность, влекущая за собой нарушение сохранности памятника природы, в частности:

- проведение рубок лесных насаждений, за исключением случаев, указанных в пункте 2 настоящего Положения;
- распашка земель и иные агротехнические работы, связанные с нарушением целостности почвенного покрова;
- строительство и эксплуатация хозяйственных и жилых объектов, строительство зданий и сооружений, возведение временных строений и сооружений, строительство магистральных автомобильных дорог, временных дорог, железных дорог, трубопроводов, линий электропередачи и других коммуникаций;
- устройство свалок, складирование и захоронение отходов;
- мелиоративные работы, гидростроительство, регулирование стока;
- размещение летних лагерей скота, летних доек, мест водопоя скота;
- выпас скота;
- промысловая, любительская и спортивная охота в период с 1 апреля по 30 сентября;
- заготовка недревесных лесных ресурсов, пищевых лесных ресурсов и сбор лекарственных растений, за исключением случаев, указанных в пункте 2 настоящего Положения;
- использование токсичных химических препаратов для охраны и защиты лесов и сельскохозяйственных угодий;
- складирование, хранение, перевалка, уничтожение пестицидов, агрохимикатов, химических препаратов иного назначения и горюче-смазочных материалов;
- разведка и добыча полезных ископаемых;

- передвижение транспорта вне дорог, за исключением передвижения, необходимого для обеспечения установленного режима памятника природы.

2. На территории памятника природы разрешаются при условии ненанесения ущерба охраняемым природным комплексам:

- свободное посещение территории гражданами;
- сбор гражданами для собственных нужд недревесных лесных ресурсов, пищевых лесных ресурсов, лекарственных растений;
- сенокошение и вывоз сена колесным транспортом;
- пчеловодство;
- санитарные рубки в лесных насаждениях в рамках санитарно-оздоровительных мероприятий, мероприятий по локализации и ликвидации очагов вредных организмов в лесных насаждениях в случаях, когда рассчитанный ущерб охраняемым природным комплексам от применения этих мероприятий ниже рассчитанного ущерба охраняемым природным комплексам от болезней или вредителей леса, при выполнении следующих требований:
  - а) *сохранение подроста, приоритетное оставление отдельных деревьев, их групп и куртин, имеющих особое значение для поддержания биологического разнообразия территории памятника природы;*
  - б) *проведение предварительного обследования отведенного в рубку участка леса для выявления отдельных деревьев, их групп и куртин, имеющих особое значение для поддержания биологического разнообразия территории памятника природы;*
  - в) *трелевка только колесным транспортом;*
- деятельность по охране лесов от пожаров;
- применение нетоксичных средств борьбы с вредителями сельского и лесного хозяйства (феромонов, энтомофагов) в случае, когда рассчитанный ущерб охраняемым природным комплексам от применения этих средств ниже рассчитанного ущерба охраняемым природным комплексам от болезней или вредителей лесного и сельского хозяйства, при выполнении следующих требований:
  - а) *обработка только наземным методом;*
  - б) *проведение всех подготовительных операций (хранение, перевалка химических препаратов) за пределами территории памятника природы;*
- проведение биотехнических мероприятий, направленных на поддержание и увеличение численности отдельных видов животных.

Кадастровое дело № 93

## Памятник природы регионального значения «Ковыльная степь с дубравными колками»

Дата создания: 03.11.1987.

### Нормативная основа функционирования ООПТ:

Решение исполнительного комитета Куйбышевского областного Совета народных депутатов от 03.11.1987 № 386 «Об утверждении природных объектов области государственными памятниками природы местного значения».

Постановление Правительства Самарской области от 29.12.2012 № 838 «Об утверждении Положений об особо охраняемых природных территориях регионального значения».

Общая площадь ООПТ: 141,50 га.

Расположен 3 км юго-восточнее с. Волчья.

**Перечень основных объектов охраны:** лесосостепной ландшафтный комплекс, разнотравно-злаковые степи, старовозрастные широколиственные леса. Места обитания видов растений и животных, занесенных в Красную книгу Самарской области: ковыль красивейший, ковыль перистый, желтоцвет весенний.

### Природные особенности ООПТ:

Ковыльно-разнотравная степь (доминируют ковыли волосатик и Лессинга) с байрачными дубовыми колками на овражно-балочных склонах. На крутых склонах южной экспозиции — каменистая степь.

**Негативное воздействие на ООПТ (факторы и угрозы):** рекреация, выпас скота, пожары.

**Земли в составе ООПТ:** земли лесного фонда. Шенталинское лесничество, Денискинское участковое лесничество, кв. 39.

### Общий режим охраны и использования ООПТ:

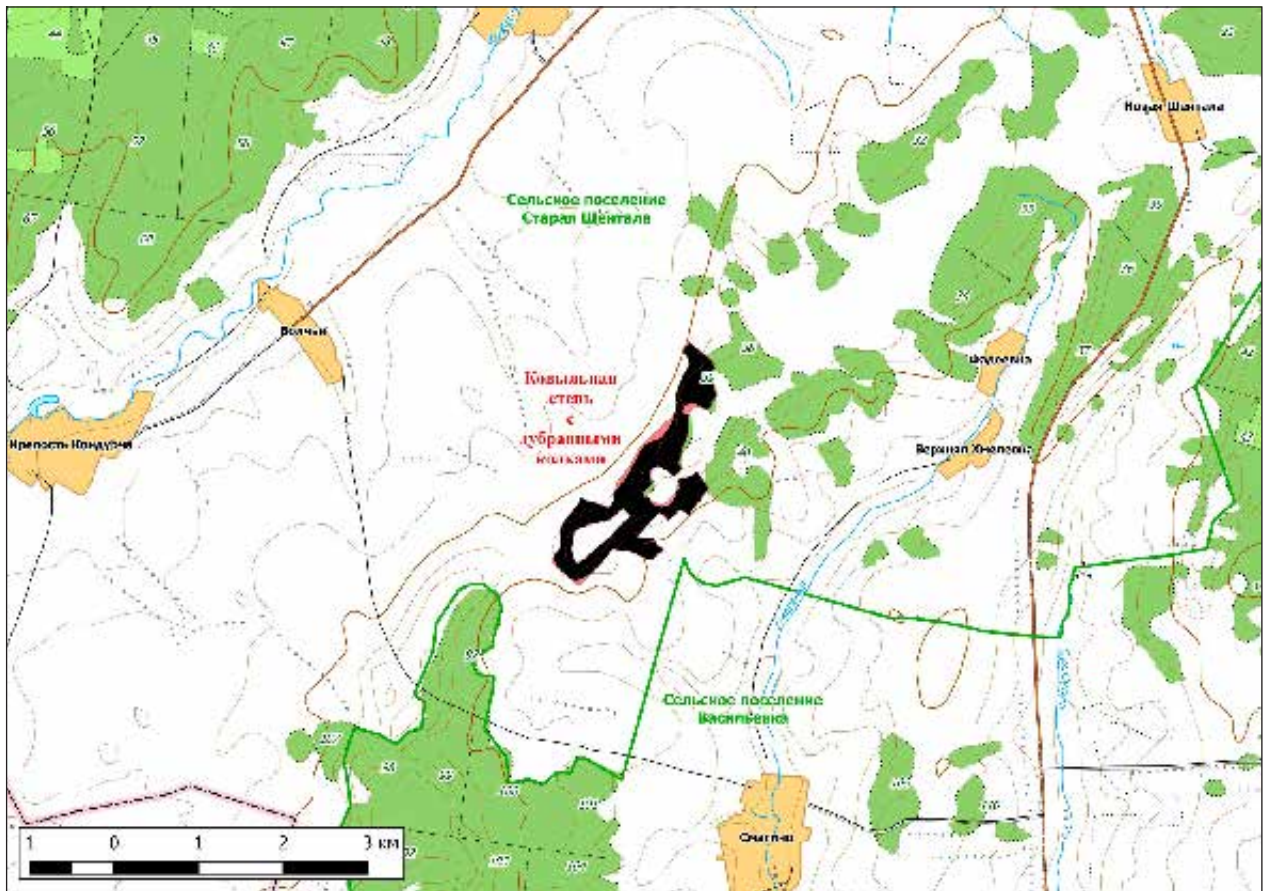
1. На территории памятника природы запрещается (не допускается) деятельность, влекущая за собой нарушение сохранности памятника природы, в частности:

- проведение рубок лесных насаждений, за исключением случаев, указанных в пункте 2 настоящего Положения;
- заготовка гражданами древесины для собственных нужд;

- распашка земель и иные агротехнические и лесохозяйственные работы, связанные с нарушением целостности почвенного покрова;
- строительство и эксплуатация хозяйственных и жилых объектов, строительство зданий и сооружений, возведение временных строений и сооружений, строительство магистральных автомобильных дорог, временных дорог, железных дорог, трубопроводов, линий электропередачи и других коммуникаций;
- устройство свалок, складирование и захоронение отходов;
- размещение летних лагерей скота, летних доек, мест водопоя скота;
- выпас мелкого рогатого скота;
- промысловая, любительская и спортивная охота;
- заготовка недревесных лесных ресурсов, пищевых лесных ресурсов и сбор лекарственных растений, за исключением случаев, указанных в пункте 2 настоящего Положения;
- осуществление деятельности по выращиванию лесных плодовых, ягодных, декоративных растений, лекарственных растений, создание лесных плантаций и их эксплуатация;
- использование токсичных химических препаратов для охраны и защиты лесов и сельскохозяйственных угодий;
- складирование, хранение, перевалка, уничтожение пестицидов, агрохимикатов, химических препаратов иного назначения и горюче-смазочных материалов;
- разведка и добыча полезных ископаемых;
- мелиоративные работы, гидростроительство, зарегулирование стока;
- сжигание порубочных остатков, пожнивных остатков;
- передвижение транспорта вне дорог, за исключением передвижения, необходимого для обеспечения установленного режима памятника природы.

2. На территории памятника природы разрешаются при условии ненанесения ущерба охраняемым природным комплексам:

- свободное посещение территории гражданами;
- сбор гражданами для собственных нужд недревесных лесных ресурсов, пищевых лесных ресурсов, лекарственных растений;
- выпас крупного рогатого скота и лошадей;
- сенокосение и вывоз сена колесным транспортом;
- пчеловодство;
- санитарные рубки в лесных насаждениях в рамках санитарно-оздоровительных мероприятий, мероприятий



по локализации и ликвидации очагов вредных организмов в лесных насаждениях в случаях, когда рассчитанный ущерб охраняемым природным комплексам от применения этих мероприятий ниже рассчитанного ущерба охраняемым природным комплексам от болезней или вредителей леса, при выполнении следующих требований:

- а) сохранение подроста, приоритетное оставление отдельных деревьев, их групп и куртин, имеющих особое значение для поддержания биологического разнообразия территории памятника природы;
- б) проведение предварительного обследования отведенного в рубку участка леса для выявления отдельных деревьев, их групп и куртин, имеющих особое значение для поддержания биологического разнообразия территории памятника природы;
- в) трелевка только колесным транспортом;

г) применение безогневых способов очистки мест рубок от порубочных остатков;

- применение нетоксичных средств борьбы с вредителями сельского и лесного хозяйства (феромонов, энтомофагов) в случае, когда рассчитанный ущерб охраняемым природным комплексам от применения этих средств ниже рассчитанного ущерба охраняемым природным комплексам от болезней или вредителей лесного и сельского хозяйства, при выполнении следующих требований:

а) обработка только наземным методом;

б) проведение всех подготовительных операций (хранение, перевалка химических препаратов) за пределами территории памятника природы;

- деятельность по охране лесов от пожаров;
- проведение биотехнических мероприятий, направленных на поддержание и увеличение численности отдельных видов животных.



Кадастровое дело № 56

## Памятник природы регионального значения «Кондурчинская лесостепь»

Дата создания: 19.04.1983.

### Нормативная основа функционирования ООПТ:

Решение президиума исполнительного комитета Куйбышевского областного Совета народных депутатов от 19.04.1983 № 6 «Об отнесении природных объектов области к государственным памятникам природы».

Постановление Правительства Самарской области от 29.12.2012 № 838 «Об утверждении Положений об особо охраняемых природных территориях регионального значения».

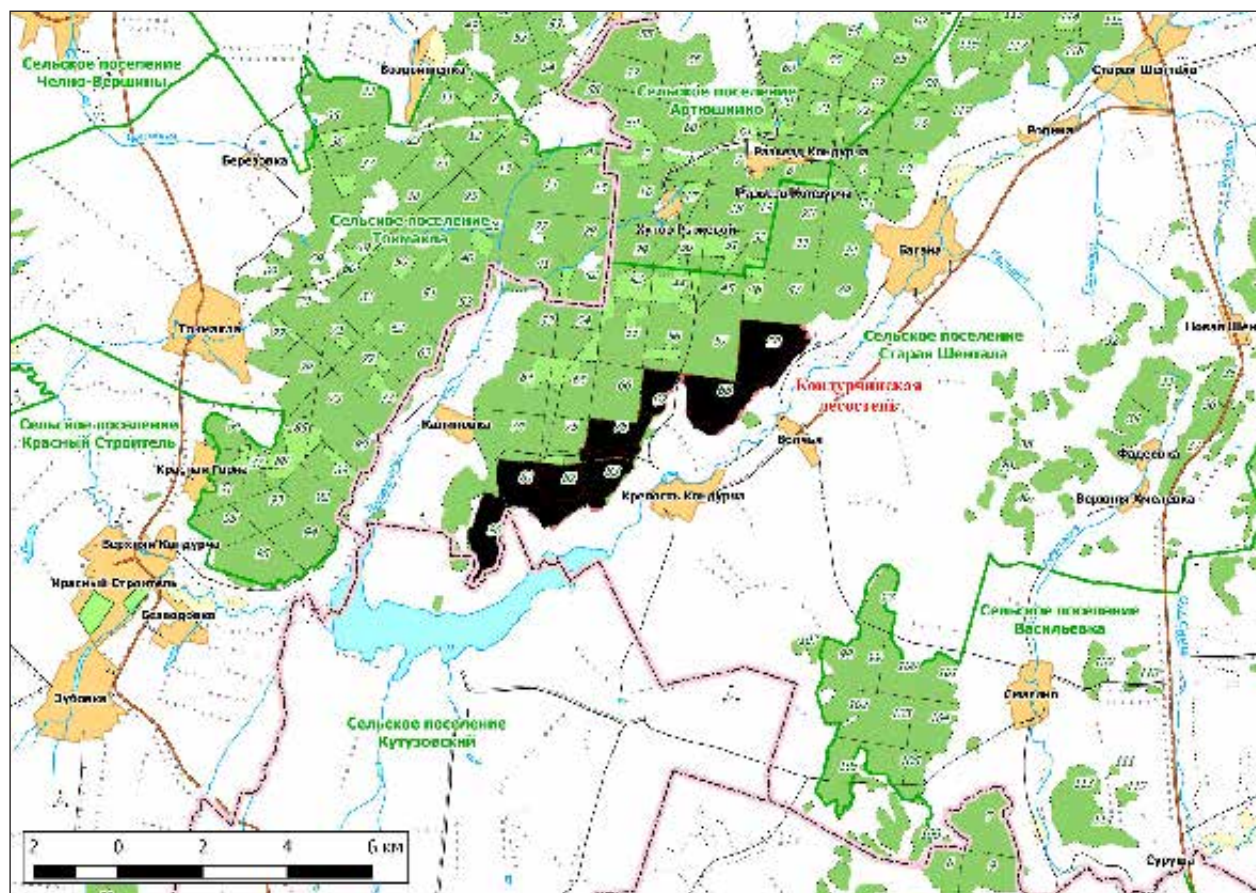
**Общая площадь ООПТ:** 1102,29 га, из них 1043,52 га на территории муниципального района Шенталинский и 63,35 га на территории муниципального района Сергеевский).

**Расположен** 1 км северо-западнее с. Крепость-Кондурча.

**Перечень основных объектов охраны:** лесостепной ландшафтный комплекс, разнотравно-злаковые степи, старовозрастные широколиственные леса. Места обитания видов растений и животных, занесенных в Красную книгу Самарской области: ковыль красивейший, ковыль перистый, желтоцвет весенний, рябчик русский, лен многолетний, астрагал рогоплодный; орел могильник.

### Природные особенности ООПТ:

Памятник природы занимает фрагмент водораздела и правого коренного берега долины р. Кондурча. Больше половины площади памятника природы занимает смешанный мелколиственный лес на водоразделе. Среди вторичных березняков и осинников сохранились небольшие участки кленово-липовых водораздельных лесов близких к естественному состоянию. На опушках сохранились небольшие площади разреженных дубрав. Значительную площадь занимает ковыльно-разнотравная степь. По вершине и склонам холмов развиты луговые степи с преобладанием ковыля. Днища оврагов и опушки лесов покрыты типично луговой растительностью.



**Негативное воздействие на ООПТ (факторы и угрозы):** рекреация, выпас скота, охота, пожары.

**Земли в составе ООПТ:** земли лесного фонда. Шенталинское лесничество, Тархановское участковое лесничество, кв. 56, 58, 66–68, 74–76, 81–83, 90.

**Общий режим охраны и использования ООПТ:**

Режим особой охраны памятника природы полностью соответствует приведенному в Кадастровом деле №93 Памятник природы регионального значения «Ковыльная степь с дубравными колками».

Кадастровое дело № 25

### Памятник природы регионального значения «Ново-Кувакская дубрава (дубовый древостой)»

**Дата создания:** 25.09.1967.

**Нормативная основа функционирования ООПТ:**

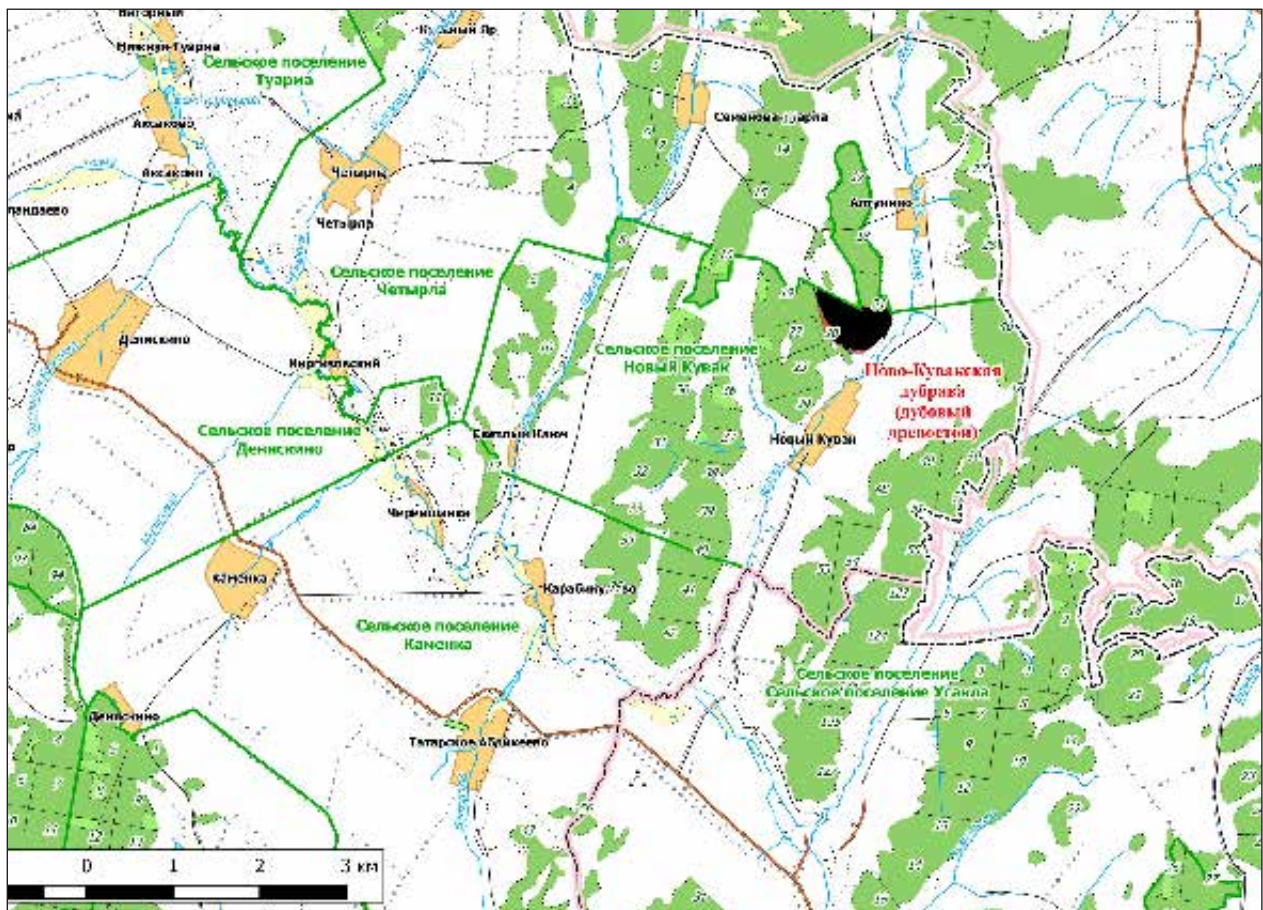
Решение исполнительного комитета Куйбышевского областного Совета депутатов трудящихся от 25.09.1967 № 566 «Об охране природы типичных ландшафтов и памятников природы в области».

Решение президиума исполнительного комитета Куйбышевского областного Совета народных депутатов от 19.04.1983 № 6 «Об отнесении природных объектов области к государственным памятникам природы».

Постановление Правительства Самарской области от 29.12.2012 № 838 «Об утверждении Положений об особо охраняемых природных территориях регионального значения».

**Общая площадь ООПТ: 149,48 га.**

**Расположен 1 км северо-восточнее с. Новый Кувак.**





**Перечень основных объектов охраны:** участки старовозрастного леса. Места обитания видов растений, занесенных в Красную книгу Самарской области: желтоцвет весенний, волчегородник обыкновенный, реброплодник уральский.

**Природные особенности ООПТ:**

Территория памятника природы занимает плоскохолмистые склоны правого коренного берега р. Колна (правый приток р. Большой Черемшан). Дубрава в 1980-е гг. пройдена сплошнолесосечными рубками на части памятника природы. В настоящее время территория занята вторичными мелколиственными молодыми лесами. Подлесок состоит из неморальных видов: бересклет, вишня степная, рябина, черемуха, ива козья, шиповник, жостер, калина, рамишия однобокая.

**Негативное воздействие на ООПТ (факторы и угрозы):** рекреация, выпас скота, охота, пожары.

**Земли в составе ООПТ:** земли лесного фонда. Шенталинское лесничество, Ново-Кувакское участковое лесничество, кв. 20–21.

**Общий режим охраны и использования ООПТ**

Режим особой охраны памятника природы полностью соответствует приведенному в Кадастровом деле №24 Памятник природы регионального значения «Древостой березы».

Кадастровое дело № 57

**Памятник природы регионального значения «Ново-Кувакский родник»**

**Дата создания:** 19.04.1983.

**Нормативная основа функционирования ООПТ:**

Решение президиума исполнительного комитета Куйбышевского областного Совета народных депутатов от 19.04.1983 № 6 «Об отнесении природных объектов области к государственным памятникам природы».

Постановление Правительства Самарской области от 29.12.2012 № 838 «Об утверждении Положений об особо охраняемых природных территориях регионального значения».

**Общая площадь ООПТ:** 21,32 га.

**Расположен** 2 км северо-восточнее с. Ойкино.

**Перечень основных объектов охраны:** родник, исток природный комплекс. Участки старовозрастного леса. Места обитания видов растений и животных, занесенных в Красную книгу Самарской области: реброплодник уральский, желтоцвет весенний.

**Природные особенности ООПТ:**

Лесной овраг левого коренного берега р. Колна. Вокруг оврага вторичный лес на месте кленово-липовой дубравы. Преобладают клен и береза.

**Негативное воздействие на ООПТ (факторы и угрозы):** рекреация, выпас скота, охота, пожары.

**Земли в составе ООПТ:** земли лесного фонда. Шенталинское лесничество, Ново-Кувакское участковое лесничество, кв. 53.

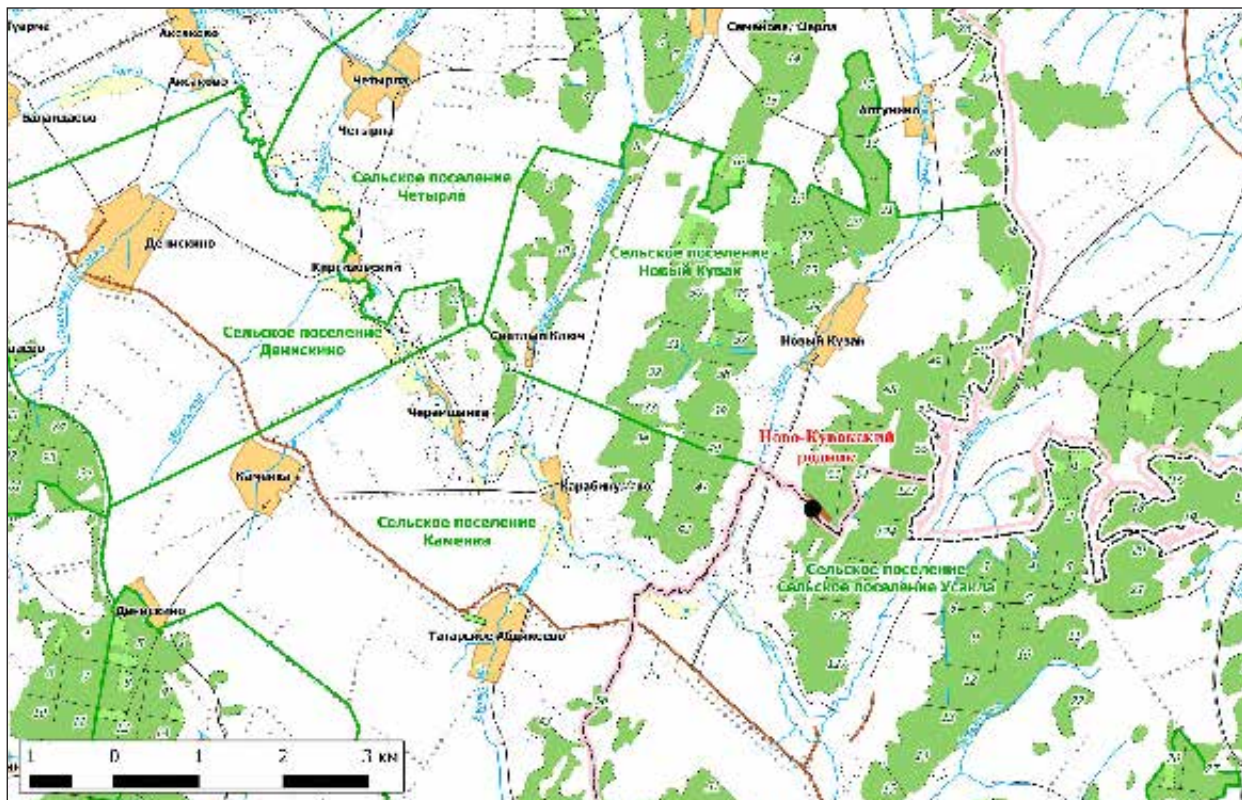
**Общий режим охраны и использования ООПТ:**

1. На территории памятника природы запрещается (не допускается) деятельность, влекущая за собой нарушение сохранности памятника природы, в частности:

- проведение рубок лесных насаждений, за исключением случаев, указанных в пункте 2 настоящего Положения;
- заготовка гражданами древесины для собственных нужд;
- распашка земель и иные агротехнические и лесохозяйственные работы, связанные с нарушением целостности почвенного покрова;
- строительство и эксплуатация хозяйственных и жилых объектов, строительство зданий и сооружений, возведение временных строений и сооружений, строительство магистральных автомобильных дорог, временных дорог, железных дорог, трубопроводов, линий электропередачи и других линий коммуникаций;
- устройство свалок, складирование и захоронение отходов;
- мелиоративные работы, гидростроительство, зарегулирование стока;



- размещение летних лагерей скота, летних доек, мест водопоя скота;
  - выпас скота;
  - промысловая, любительская и спортивная охота, а также размещение и строительство охотохозяйственных объектов;
  - заготовка недревесных лесных ресурсов, пищевых лесных ресурсов и сбор лекарственных растений, за исключением случаев, указанных в пункте 2 настоящего Положения;
  - осуществление деятельности по выращиванию лесных плодовых, ягодных, декоративных растений, лекарственных растений, создание лесных плантаций и их эксплуатация;
  - использование токсичных химических препаратов для охраны и защиты лесов и сельскохозяйственных угодий;
  - складирование, хранение, перевалка, уничтожение пестицидов, агрохимикатов, химических препаратов иного назначения и горюче-смазочных материалов;
  - разведка и добыча полезных ископаемых;
  - сжигание порубочных остатков, пожнивных остатков на полях;
  - передвижение транспорта вне дорог, за исключением передвижения, необходимого для обеспечения установленного режима памятника природы.
2. На территории памятника природы разрешаются при условии ненанесения ущерба охраняемым природным комплексам:
- свободное посещение территории гражданами;
  - сбор гражданами для собственных нужд недревесных лесных ресурсов, пищевых лесных ресурсов, лекарственных растений;
  - пчеловодство;
  - санитарные рубки в лесных насаждениях в рамках санитарно-оздоровительных мероприятий, мероприятий по локализации и ликвидации очагов вредных организмов в лесных насаждениях в случаях, когда рассчитанный ущерб охраняемым природным комплексам от применения этих мероприятий ниже рассчитанного ущерба охраняемым природным комплексам от болезней или вредителей леса, при выполнении следующих требований:
    - а) сохранение подроста, приоритетное оставление отдельных деревьев, их групп и куртин, имеющих особое значение для поддержания биологического разнообразия территории памятника природы;
    - б) проведение предварительного обследования отведенного в рубку участка леса для выявления отдельных деревьев, их групп и куртин, имеющих особое значение для поддержания биологического разнообразия территории памятника природы;
    - в) трелевка только колесным транспортом;



- г) применение безогневых способов очистки мест рубок от порубочных остатков;
- применение нетоксичных средств борьбы с вредителями сельского и лесного хозяйства (феромонов, энтомофагов) в случае, когда рассчитанный ущерб охраняемым природным комплексам от применения этих средств ниже рассчитанного ущерба охраняемым природным комплексам от болезней или вредителей лесного и сельского хозяйства, при выполнении следующих требований:

- а) обработка только наземным методом;
- б) проведение всех подготовительных операций (хранение, перевалка химических препаратов) за пределами территории памятника природы;
- использование в охотничьем хозяйстве территории памятника природы в качестве воспроизводственного участка;
- проведение биотехнических мероприятий, направленных на поддержание и увеличение численности отдельных видов животных.

Кадастровое дело № 58

### Памятник природы регионального значения «Памятная лесопосадка в честь 100-летия со дня рождения В. И. Ленина»

Дата создания: 19.04.1983.

#### Нормативная основа функционирования ООПТ:

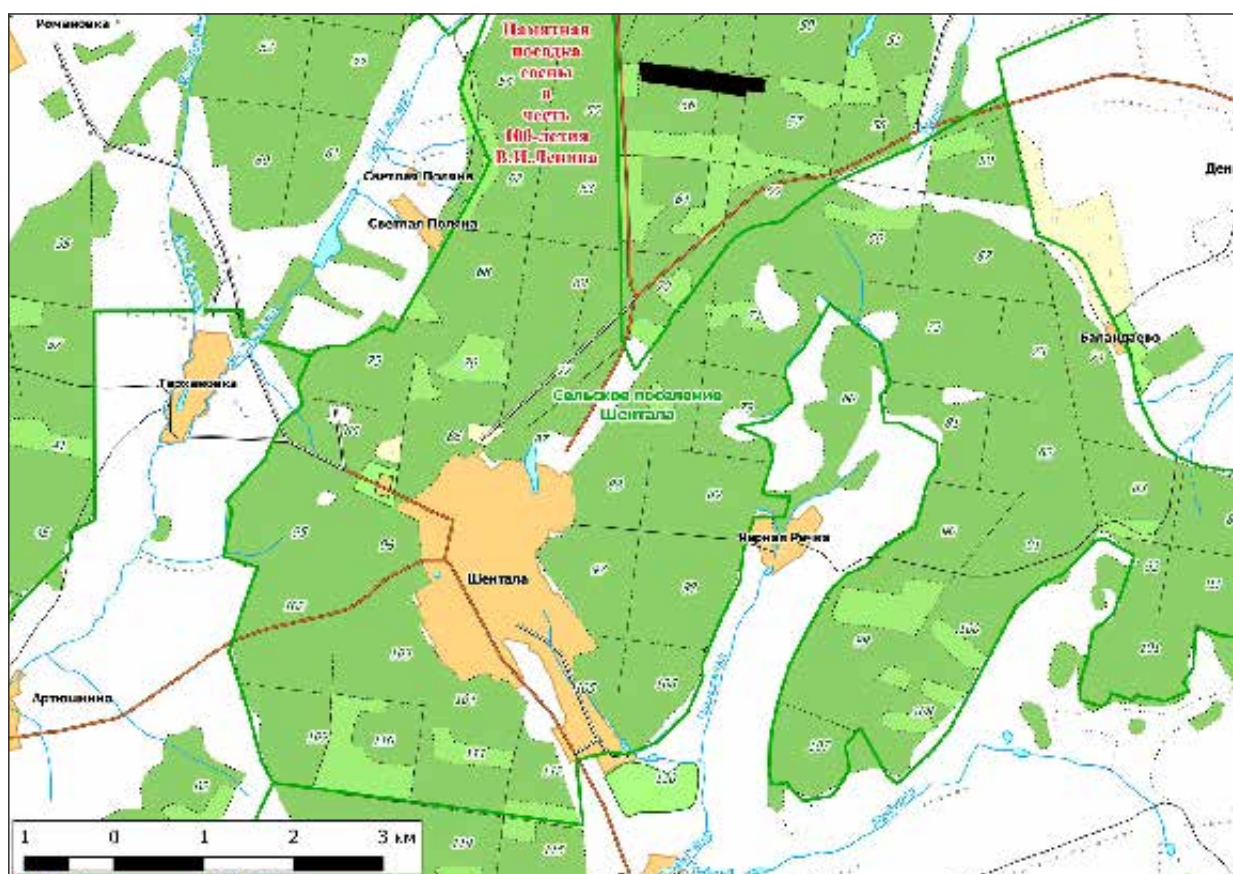
Решение президиума исполнительного комитета Куйбышевского областного Совета народных

депутатов от 19.04.1983 № 6 «Об отнесении природных объектов области к государственным памятникам природы».

Постановление Правительства Самарской области от 29.12.2012 № 838 «Об утверждении Положений об особо охраняемых природных территориях регионального значения».

Общая площадь ООПТ: 27,01 га.

Расположен 7 км севернее с. Шентала.





**Перечень основных объектов охраны:** искусственная сосново-лиственнично-еловая лесопосадка, места обитания видов растений и животных, занесенных в Красную книгу Самарской области.

**Природные особенности ООПТ:**

Мемориальная хвойная посадка из сосны обыкновенной, лиственницы сибирской, ели европейской 1970 г, образец лесоразведения. В настоящее время древостой смешанный средневозрастной с преобладанием сосны и примесью березы.

**Негативное воздействие на ООПТ (факторы и угрозы):** рекреация, пожары.

**Земли в составе ООПТ:** земли лесного фонда. Шенталинское лесничество, Шенталинское участковое лесничество, кв. 56–57.

**Общий режим охраны и использования ООПТ:**

Режим особой охраны памятника природы полностью соответствует приведенному в Кадастровом деле №24 Памятник природы регионального значения «Древостой березы».

Кадастровое дело № 94

**Памятник природы регионального значения «Эталонные насаждения культуры сосны обыкновенной»**

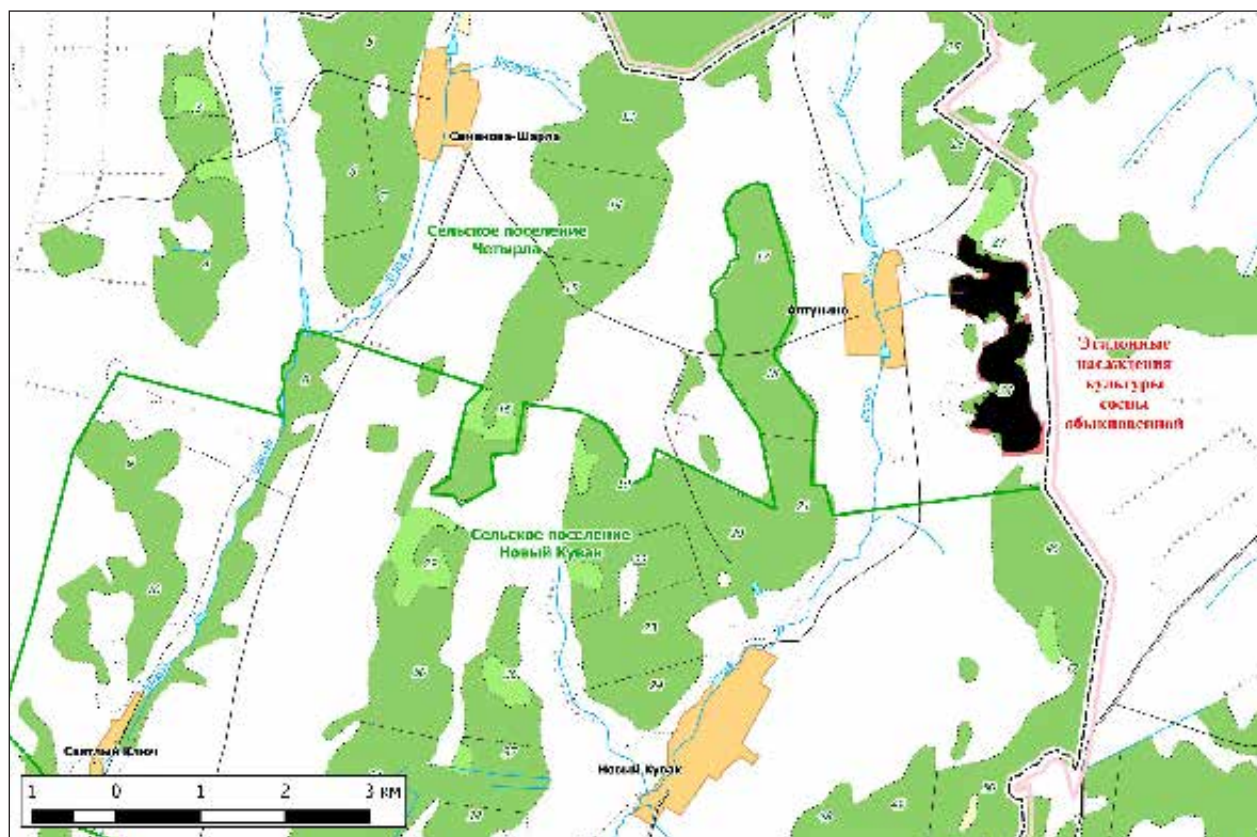
**Дата создания:** 03.11.1987.

**Нормативная основа функционирования ООПТ:**

Решение исполнительного комитета Куйбышевского областного Совета народных депутатов от 03.11.1987

№ 386 «Об утверждении природных объектов области государственными памятниками природы местного значения».

Постановление Правительства Самарской области от 29.12.2012 № 838 «Об утверждении Положений об особо охраняемых природных территориях регионального значения».





**Общая площадь ООПТ: 137,05 га.**

**Расположен** 2,5 км севернее с. Алтунино.

**Перечень основных объектов охраны:** старовозрастные лесонасаждения.

**Природные особенности ООПТ:**

Посадка сосны обыкновенной произведенная в 1915–1917 гг. В настоящее время высота сосен превышает 20 м. Имеется естественный подрост. Образец лесоразведения.

**Негативное воздействие на ООПТ (факторы и угрозы):** рекреация, выпас скота, охота, пожары.

**Земли в составе ООПТ:** земли лесного фонда. Шенталинское лесничество, Ново-Кувакское участковое лесничество, кв. 27–28.

**Общий режим охраны и использования ООПТ:**

Режим особой охраны памятника природы полностью соответствует приведенному в Кадастровом деле №24 Памятник природы регионального значения «Древостой березы».

# ШИГОНСКИЙ РАЙОН

Кадастровое дело № 59

## Памятник природы регионального значения «Гурьев овраг»

Дата создания: 19.04.1983.

### Нормативная основа функционирования ООПТ:

Решение президиума исполнительного комитета Куйбышевского областного Совета народных депутатов от 19.04.1983 № 6 «Об отнесении природных объектов области к государственным памятникам природы».

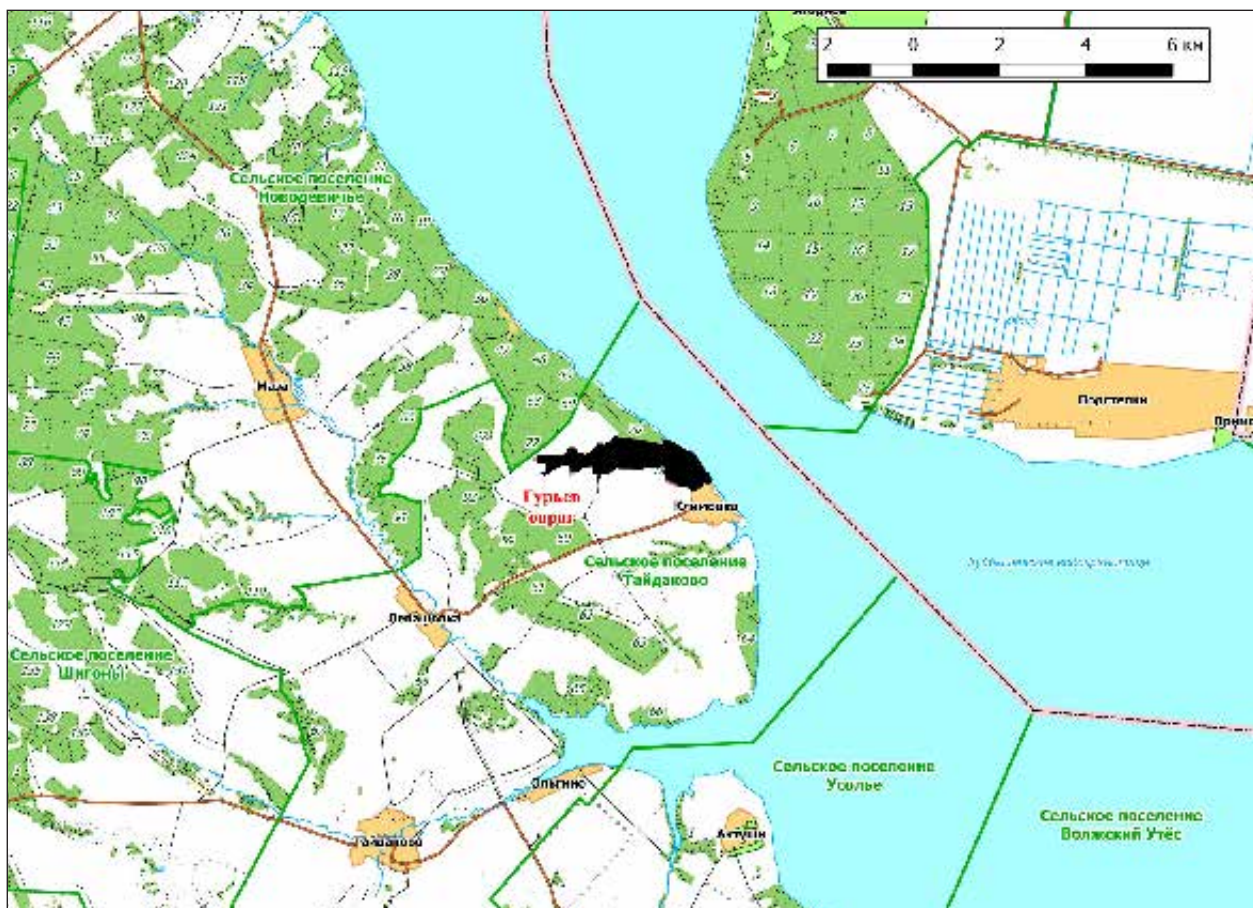
Постановление Правительства Самарской области от 23.12.2009 № 722 «Об утверждении Положений об особо охраняемых природных территориях регионального значения».

Постановление Правительства Самарской области от 13.09.2013 № 478 «О внесении изменений в постановление Правительства Самарской области от 31.12.2009 № 722 «Об утверждении положений о памятниках природы регионального значения».

Общая площадь ООПТ: 177,67 га.

Расположен 1 км северо-западнее с. Климовка.

**Перечень основных объектов охраны:** фрагменты петрофитных степей на меловых обнажениях крутосклонов, участки старовозрастных широколиственных лесов, луговые степи. Места произрастания видов растений, занесенных в Красную книгу РФ и Самарской области: пупавка



Корнух-Троцкого, астрагал Цингера, ковыль красивейший, тонконог жестколистный, копеечник Гмелина, полынь солянковидная, солнцезвезд меловой, пыльцеголовник красный, венерин башмачок настоящий, хвойник двухколосковый, качим Юзепчука, левкой душистый, желтоцвет весенний, астрагал Гельма, володушка серповидная, лазурник трехлопастной, лен желтый, истод сибирский, чабрец Дубянского, ясенник шероховатый, скабиоза исетская. Места обитания видов животных, занесенных в Красную книгу Самарской области: дыбка степная, шмель армянский, пчела плотник обыкновенная, восковик отшельник, жук олень, орлан-белохвост.

#### Природные особенности ООПТ:

Южную и юго-западную часть памятника природы занимает овраг (Гурьев овраг), устьем открывающийся в Куйбышевское водохранилище. В устье оврага и вдоль коренного берега сформировались оползневые террасы. Максимальная высота территории достигает приблизительно 140 м н. у. м. Наблюдается обнажение материнских меловых пород. Наибольшую часть территории занимают вторичные широколиственные леса с преобладанием березы и дуба. Фрагменты петрофитных степей расположены на крутых склонах южной экспозиции, настоящие злаково-разнотравные степи на выполаживающихся склонах. В долине Гурьева оврага, среди разреженных дубрав и березняков — лугово-степное разнотравье.

**Негативное воздействие на ООПТ (факторы и угрозы):** выпас, возможное строительство, охота, пожары.

**Земли в составе ООПТ:** земли лесного фонда. Шигонское лесничество, Кузькинское участковое лесничество.

#### Общий режим охраны и использования ООПТ:

1. На территории памятника природы запрещается (не допускается) деятельность, влекущая за собой нарушение сохранности памятника природы, в частности:

- проведение рубок лесных насаждений, за исключением случаев, указанных в пункте 2. настоящего положения;
- заготовка гражданами древесины для собственных нужд;
- распашка земель и иные агротехнические и лесохозяйственные работы, связанные с нарушением целостности почвенного покрова;
- строительство и эксплуатация хозяйственных и жилых объектов, строительство зданий и сооружений, строительство магистральных автомобильных дорог, временных дорог, железных дорог, трубопроводов, линий электропередачи и других линий коммуникаций;

- устройство свалок, складирование и захоронение отходов;
- мелиоративные работы, гидростроительство, зарегулирование стока;
- размещение летних лагерей скота, летних доек, мест водопоя скота;
- выпас мелкого рогатого скота;
- промысловая, любительская и спортивная охота, а также размещение и строительство охотохозяйственных объектов;
- заготовка недревесных лесных ресурсов, пищевых лесных ресурсов и сбор лекарственных растений, за исключением случаев, указанных в пункте 2;
- осуществление деятельности по выращиванию лесных плодовых, ягодных, декоративных растений, лекарственных растений, создание лесных плантаций и их эксплуатация;
- использование токсичных химических препаратов для охраны и защиты лесов и сельскохозяйственных угодий;
- складирование, хранение, перевалка, уничтожение пестицидов, агрохимикатов, химических препаратов иного назначения и горюче-смазочных материалов;
- разведка и добыча полезных ископаемых;
- сжигание порубочных остатков, пожнивных остатков на полях;
- передвижение транспорта вне дорог, за исключением передвижения, необходимого для обеспечения установленного режима памятника природы.

2. На территории памятника природы разрешаются при условии ненанесения ущерба охраняемым природным комплексам:

- свободное посещение территории гражданами;
- сбор гражданами для собственных нужд недревесных лесных ресурсов, пищевых лесных ресурсов, лекарственных растений;
- сенокосение и вывоз сена колесным транспортом;
- пчеловодство;
- санитарные рубки в лесных насаждениях в рамках санитарно-оздоровительных мероприятий, мероприятий по локализации и ликвидации очагов вредных организмов в лесных насаждениях в случаях, когда рассчитанный ущерб охраняемым природным комплексам от применения этих мероприятий ниже рассчитанного ущерба охраняемым природным комплексам от болезней или вредителей леса, при выполнении следующих требований:
  - a) *сохранение подроста, приоритетного оставления отдельных деревьев, их групп и куртин, имеющих особое значение для поддержания*



*биологического разнообразия территории памятника природы;*

- б) проведение предварительного обследования отведенного в рубку участка леса для выявления отдельных деревьев, их групп и куртин, имеющих особое значение для поддержания биологического разнообразия территории памятника природы;*
- в) трелевка только колесным транспортом;*
- деятельность по охране лесов от пожаров.
- использование в охотничьем хозяйстве территории памятника природы в качестве воспроизводственного участка;
- применение нетоксичных средств борьбы с вредителями сельского и лесного хозяйства (феромонов, энтомофагов) в случае, когда рассчитанный ущерб

охраняемым природным комплексам от применения этих средств ниже рассчитанного ущерба охраняемым природным комплексам от болезней или вредителей лесного и сельского хозяйства, при выполнении следующих требований:

- а) обработка только наземным методом;*
- б) проведение всех подготовительных операций (хранение, перевалка химических препаратов) за пределами территории памятника природы;*
- проведение биотехнических мероприятий, направленных на поддержание и увеличение численности отдельных видов животных;
- устройство экологических троп, проведение образовательных мероприятий.

Кадастровое дело № 60

## **Памятник природы регионального значения «Караульный бугор» (гора Светелка)»**

**Дата создания: 19.04.1983.**

### **Нормативная основа функционирования ООПТ:**

Решение президиума исполнительного комитета Куйбышевского областного Совета народных депутатов от 19.04.1983 № 6 «Об отнесении природных объектов области к государственным памятникам природы».

Постановление Правительства Самарской области от 22.12.2010 № 657 «Об утверждении положений об особо охраняемых природных территориях регионального значения».

**Общая площадь ООПТ: 137,59 га.**

**Расположен** 2 км юго-восточнее с. Усолье.

**Перечень основных объектов охраны:** участки старовозрастного леса, места обитания видов растений и животных, занесенных в Красную книгу Самарской области: прострел раскрытый, скрытоглав белоспинный, орел могильник.

### **Природные особенности ООПТ:**

Вершина имеет выровненную площадку, на которой установлена беседка и 3 ретрансляционные вышки радиосвязи. Вышки и беседка смонтированы на бетонном фундаменте. Площадка окружена вторичным березово-дубовым лесом. Склоны заняты средневозрастными культурами сосны.

**Негативное воздействие на ООПТ (факторы и угрозы):** рекреация, рубки леса, пожары.

**Земли в составе ООПТ:** земли лесного фонда. Шигонское лесничество, Усольское участковое лесничество.

### **Общий режим охраны и использования ООПТ:**

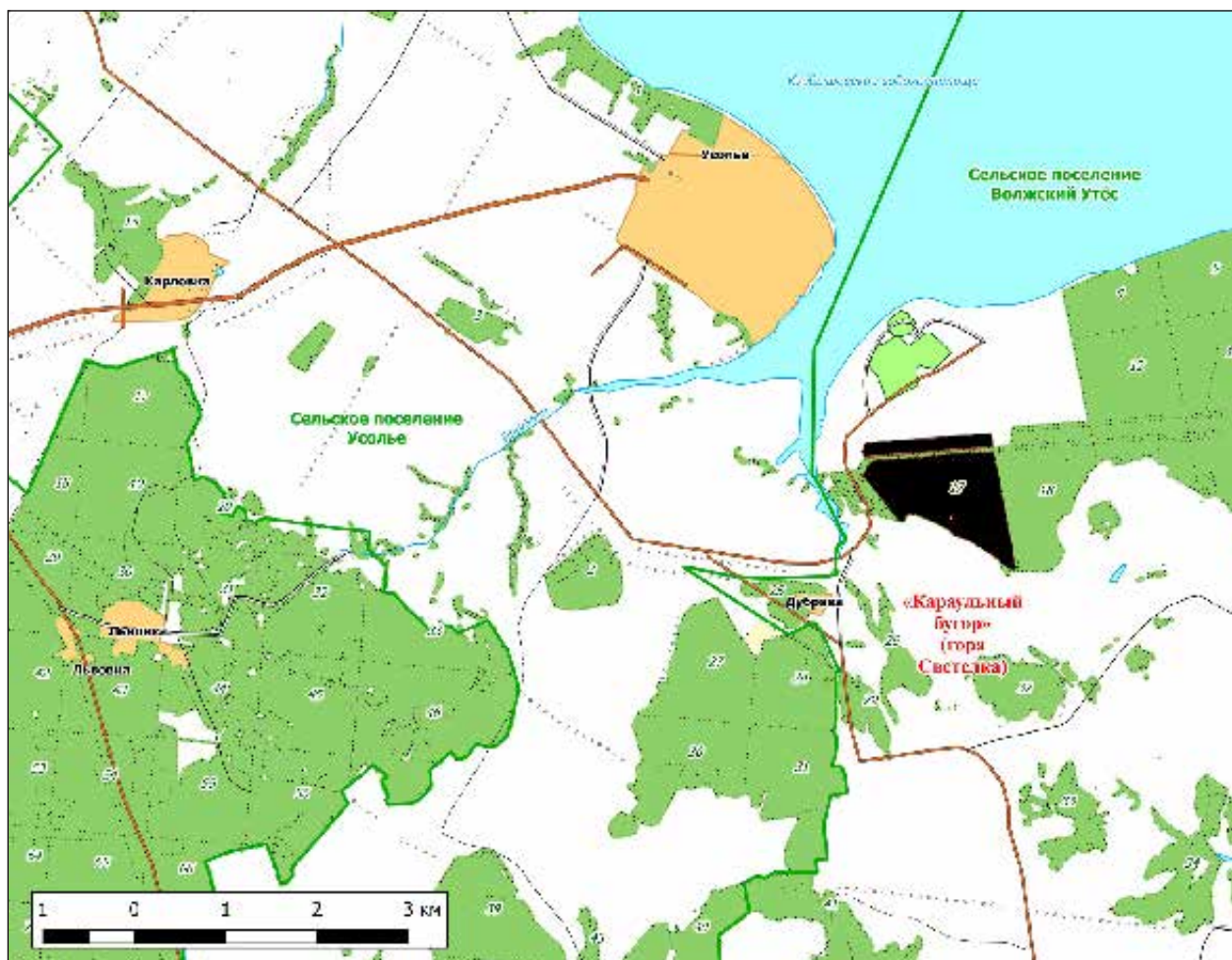
1. На территории памятника природы запрещается (не допускается) деятельность, влекущая за собой нарушение сохранности памятника природы, в частности:

- распашка земель и иные агротехнические работы, связанные с нарушением целостности почвенного покрова;
- выпас скота;
- строительство и эксплуатация хозяйственных и жилых объектов, строительство зданий и сооружений, временных дорог, линий электропередачи и других линий коммуникаций, а также расширение существующих;
- проведение рубок лесных насаждений, за исключением случаев, указанных в пункте 2;

- заготовка гражданами древесины для собственных нужд;
- устройство свалок, складирование и захоронение отходов;
- заготовка недревесных лесных ресурсов, пищевых лесных ресурсов и сбор лекарственных растений, за исключением случаев, указанных в пункте 2;
- использование токсичных химических препаратов для охраны и защиты лесов и сельскохозяйственных угодий;
- складирование, хранение, перевалка, уничтожение пестицидов, агрохимикатов, химических препаратов иного назначения и горюче-смазочных материалов;
- разведка и добыча полезных ископаемых;
- использование огня в хозяйственных целях, за исключением случаев, указанных в пункте 2;
- передвижение транспорта вне дорог, за исключением передвижения, необходимого для обеспечения установленного режима памятника природы.

2. На территории памятника природы разрешаются при условии ненанесения ущерба охраняемым природным комплексам:

- свободное посещение территории гражданами;
- сбор гражданами для собственных нужд недревесных лесных ресурсов, пищевых лесных ресурсов, лекарственных растений;
- пчеловодство;
- проведение биотехнических мероприятий, направленных на поддержание и увеличение численности отдельных видов животных;
- устройство экологических троп, проведение образовательных мероприятий;
- выборочные рубки в лесных насаждениях в рамках санитарно-оздоровительных мероприятий, мероприятий по локализации и ликвидации очагов вредных организмов в лесных насаждениях в случаях, когда рассчитанный ущерб охраняемым природным комплексам от применения этих мероприятий ниже рассчитанного ущерба охраняемым природным комплексам от болезней или вредителей леса, при выполнении следующих требований:



- а) сохранение подроста, приоритетное оставление отдельных деревьев, их групп и куртин, имеющих особое значение для поддержания биологического разнообразия территории памятника природы;
- б) проведение предварительного обследования отведенного в рубку участка леса для выявления отдельных деревьев, их групп и куртин, имеющих особое значение для поддержания биологического разнообразия территории памятника природы;
- в) трелевка только колесным транспортом;
- г) применение безогневых способов очистки мест рубок от порубочных остатков;
- тушение лесных пожаров;
  - любительская и спортивная охота.

Кадастровое дело № 150

### Памятник природы регионального значения «Левашовская степь»

Дата создания: 14.06.1989.

#### Нормативная основа функционирования ООПТ:

Решение Исполнительного комитета Куйбышевского областного Совета народных депутатов от 14.06.1989 № 201 «Об отнесении природных объектов области к государственным памятникам природы местного значения».

Постановление Правительства Самарской области от 22.12.2010 № 657 «Об утверждении положений об особо охраняемых природных территориях регионального значения».

Общая площадь ООПТ: 257,71 га.

Расположен в границах сельского поселения Новодевичье, 1,5 км севернее с. Левашовка.

**Перечень основных объектов охраны:** участки степи; места обитания видов растений и животных, занесенных в Красную книгу Самарской области: истод сибирский, эфедра двухколосковая, копеечник Гмелина, копеечник Разумовского, копеечник крупноцветковый, астрагал Цингера, полынь солянковидная, пупавка Корнух-Троцкого, овсец опушенный, дремлик темно-красный, клаусия солнцелюбивая, двурядник меловой, левкой душистый, желтоцвет волжский, купальница европейская, астрагал Гельма, володушка серповидная, лен желтый, смолоносица (ферула) татарская, горечавка легочная, горечавочка язычковая, чабрец Дубянского, ясенник шероховатый, скабиоза исетская, бубенчик лилиелистный, наголоватка Ледебурга; шмель моховой, оса церцерис бугорчатая, пчела-плотник обыкновенная, орел-могильник, филин.

#### Природные особенности ООПТ:

По крутым склонам балок и придолинному склону р. Маза, на выходах мелов и мергелей сформированы различные варианты степей: петрофитные степи на крутых склонах, настоящие злаково-разнотравные степи на выполаживающихся склонах. В долине реки представлена луговая и прибрежно-водная растительность. Луговые степи и луга в долине р. Маза, в том числе, кострцово-вейниково-разнотравный луг. Кустарники крайне редки. В логах и на бровке водоразделов расположены вторичные широколиственные леса с преобладанием березы и дуба, а также культуры сосны. Вдоль русла р. Маза — узкая полоса прибрежной и околородной растительности, разреженные кустарниковые ивы. В границах памятника природы происходит расширение колоний и расселение молодняка сурка байбака

**Негативное воздействие на ООПТ (факторы и угрозы):** рекреация, выпас скота, рубки леса, посадка лесных культур, охота.

**Земли в составе ООПТ:** земли лесного фонда. Шигонское лесничество, Кузькинское участковое лесничество, кв. 76, 91.

#### Общий режим охраны и использования ООПТ:

1. На территории памятника природы запрещается (не допускается) деятельность, влекущая за собой нарушение сохранности памятника природы, в частности:

- распашка земель и иные агротехнические и лесохозяйственные работы (включая коренное и частичное улучшение кормовых угодий), связанные с нарушением целостности почвенного покрова, за исключением работ, необходимых для борьбы с пожарами, при отсутствии альтернативных способов борьбы;
- выпас мелкого рогатого скота;
- строительство и эксплуатация хозяйственных и жилых объектов, строительство зданий и сооружений,

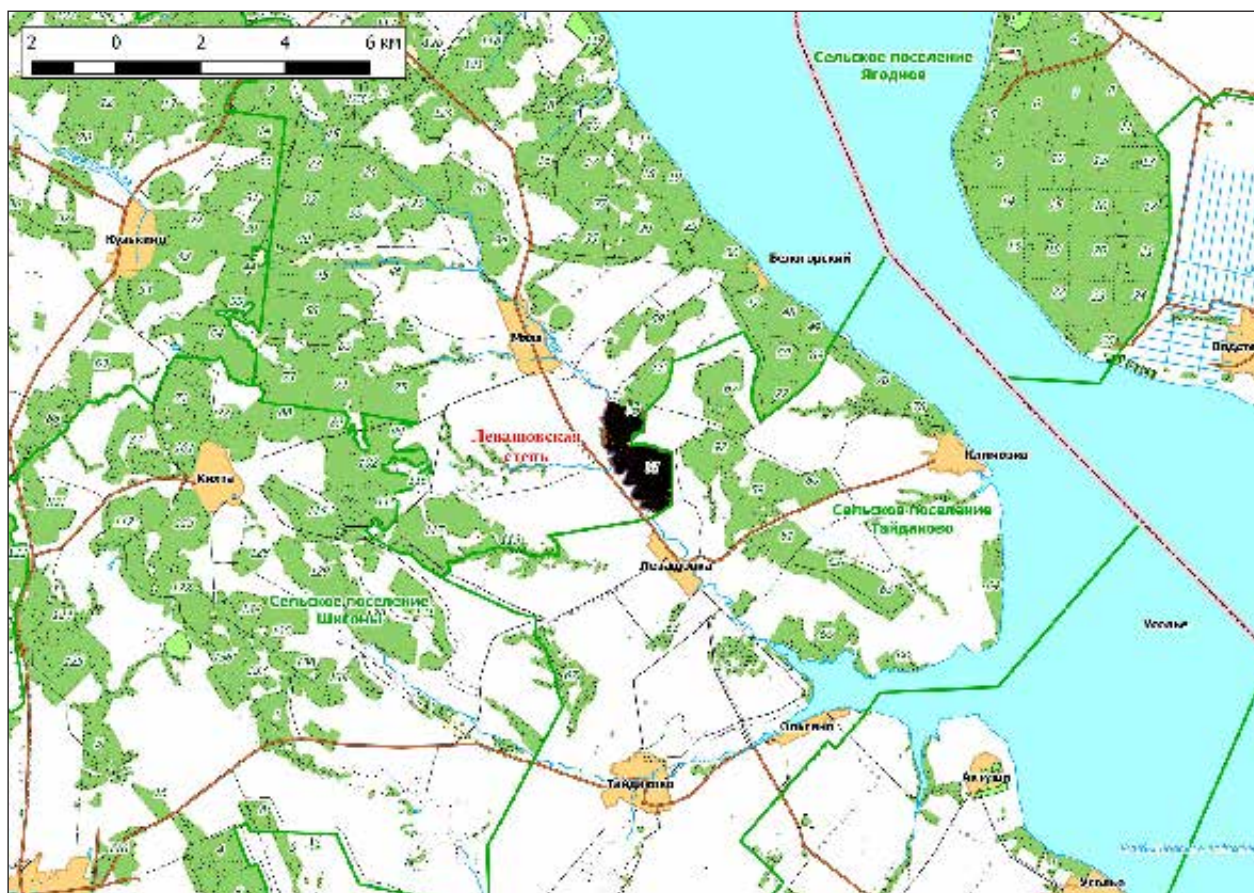


- строительство магистральных автомобильных дорог, временных дорог, железных дорог, трубопроводов, линий электропередачи и других линий коммуникаций, а также расширение существующих;
- проведение рубок лесных насаждений, за исключением случаев, указанных в пункте 2;
- заготовка гражданами древесины для собственных нужд;
- размещение летних лагерей скота, летних доек, мест водопоя скота;
- устройство свалок, складирование и захоронение отходов;
- мелиоративные работы, гидростроительство, зарегулирование стока;
- заготовка недревесных лесных ресурсов, пищевых лесных ресурсов и сбор лекарственных растений, за исключением случаев, указанных в пункте 2;
- осуществление деятельности по выращиванию лесных плодовых, ягодных, декоративных растений, лекарственных растений, создание лесных плантаций и лесных полос;
- использование токсичных химических препаратов для охраны и защиты лесов и сельскохозяйственных угодий;

- складирование, хранение, перевалка, уничтожение пестицидов, агрохимикатов, химических препаратов иного назначения и горюче-смазочных материалов;
- разведка и добыча полезных ископаемых;
- промысловая, любительская и спортивная охота;
- использование огня в хозяйственных целях, за исключением случаев, указанных в пункте 2;
- передвижение транспорта и сельхозтехники вне дорог, за исключением передвижения, необходимого для обеспечения установленного режима памятника природы.

2. На территории памятника природы разрешаются при условии ненанесения ущерба охраняемым природным комплексам:

- свободное посещение территории гражданами;
- сбор гражданами для собственных нужд недревесных лесных ресурсов, пищевых лесных ресурсов, лекарственных растений;
- сенокосение и выпас крупного рогатого скота и лошадей;
- пчеловодство;
- проведение биотехнических мероприятий, направленных на поддержание и увеличение численности отдельных видов животных;



- устройство экологических троп, проведение образовательных мероприятий;
- выборочные рубки в лесных насаждениях в рамках санитарно-оздоровительных мероприятий, мероприятий по локализации и ликвидации очагов вредных организмов в лесных насаждениях в случаях, когда рассчитанный ущерб охраняемым природным комплексам от применения этих мероприятий ниже рассчитанного ущерба охраняемым природным комплексам от болезней или вредителей леса, при выполнении следующих требований:
  - а) *сохранение подроста, приоритетное оставление отдельных деревьев, их групп и куртин, имеющих особое значение для поддержания биологического разнообразия территории памятника природы;*
  - б) *проведение предварительного обследования отведенного в рубку участка леса для выявления отдельных деревьев, их групп и куртин, имеющих особое значение для поддержания биологического разнообразия территории памятника природы;*
  - в) *трелевка только колесным транспортом;*
  - г) *применение безогневых способов очистки мест рубок от порубочных остатков;*
- ограниченное использование огня методом встречного пала только в ситуации тушения уже возникшего неконтролируемого пожара при наличии на местности достаточных сил и средств пожаротушения.

Кадастровое дело № 151

### **Памятник природы регионального значения «Меловые леса южной части Сенгилеевской возвышенности»**

**Дата создания: 14.06.1989.**

#### **Нормативная основа функционирования ООПТ:**

Решение Исполнительного комитета Куйбышевского областного Совета народных депутатов от 14.06.1989 № 201 «Об отнесении природных объектов области к государственным памятникам природы местного значения».

Постановление Правительства Самарской области от 22.12.2010 № 657 «Об утверждении положений об особо охраняемых природных территориях регионального значения».

**Общая площадь ООПТ: 938,6 га.**

**Расположен** в 22 км на северо-восток от районного центра Шигоны.

**Перечень основных объектов охраны:** фрагменты петрофитных степей на меловых обнажениях крутосклонов, участки старовозрастных широколиственных лесов, луговые степи. Места обитания видов Красной книги РФ и Самарской области: пыльцеголовник красный, дремлик темно-красный, венерин башмачок настоящий, касатик безлистный, качим Юзепчука, копеечник Гмелина, копеечник крупноцветковый,

копеечник Разумовского, ясенец кавказский, шаровница крапчатая, пупавка Корнух-Троцкого. Места обитания видов животных, занесенных в Красную книгу РФ и Самарской области: красотел черный, шмель моховой, орлан белохвост.

#### **Природные особенности ООПТ:**

Памятник природы занимает часть водораздельного плато и крутой склон коренного берега Куйбышевского водохранилища. Вдоль коренного берега сформировались оползневые террасы. Преобладают вторичные широколиственные леса с доминированием клена, березы и дуба. Отмечена крупнейшая для Самарской области популяция пыльцеголовника красного и несколько гнездовых участков орлана белохвоста.

**Негативное воздействие на ООПТ (факторы и угрозы):** рекреация, выпас скота, рубки леса, охота, пожары.

**Земли в составе ООПТ:** земли лесного фонда. Шигонское лесничество, Кузькинское участковое лесничество.

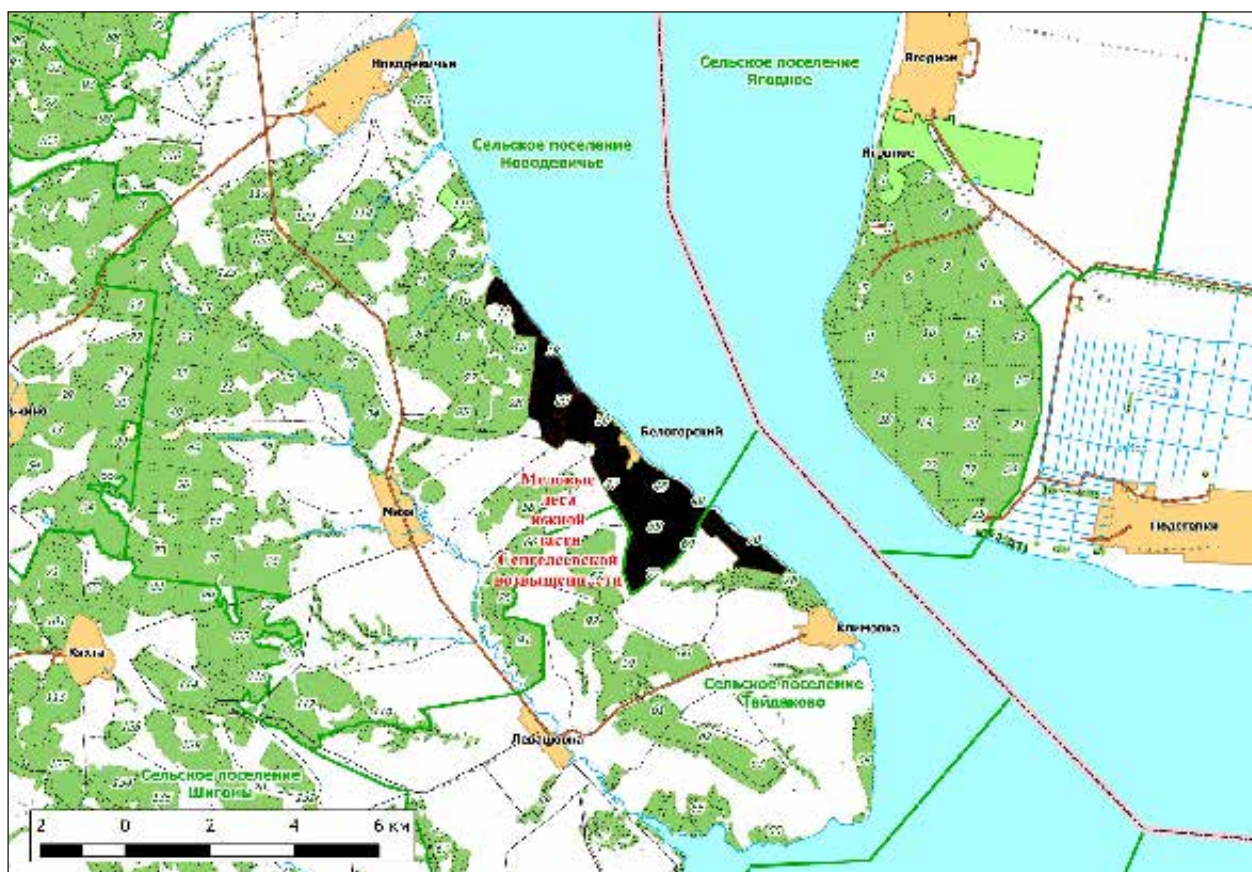
#### **Общий режим охраны и использования ООПТ:**

1. На территории памятника природы запрещается (не допускается) деятельность, влекущая за собой нарушение сохранности памятника природы, в частности:

- распашка земель и иные агротехнические работы, связанные с нарушением целостности почвенного покрова;
- выпас скота;



- строительство и эксплуатация хозяйственных и жилых объектов, строительство зданий и сооружений, строительство магистральных автомобильных дорог, временных дорог, железных дорог, трубопроводов, линий электропередачи и других линий коммуникаций, а также расширение существующих;
  - проведение рубок лесных насаждений, за исключением случаев, указанных в пункте 2;
  - заготовка гражданами древесины для собственных нужд;
  - устройство свалок, складирование и захоронение отходов;
  - заготовка недревесных лесных ресурсов, пищевых лесных ресурсов и сбор лекарственных растений, за исключением случаев, указанных в пункте 2;
  - использование токсичных химических препаратов для охраны и защиты лесов;
  - складирование, хранение, перевалка, уничтожение пестицидов, агрохимикатов, химических препаратов иного назначения и горюче-смазочных материалов;
  - разведка и добыча полезных ископаемых;
  - использование огня в хозяйственных целях, за исключением случаев, указанных в пункте 2;
  - передвижение транспорта вне дорог, за исключением передвижения, необходимого для обеспечения установленного режима памятника природы.
2. На территории памятника природы разрешаются при условии ненанесения ущерба охраняемым природным комплексам:
- свободное посещение территории гражданами;
  - сбор гражданами для собственных нужд недревесных лесных ресурсов, пищевых лесных ресурсов, лекарственных растений;
  - сенокосение;
  - пчеловодство;
  - проведение биотехнических мероприятий, направленных на поддержание и увеличение численности отдельных видов животных;
  - устройство экологических троп, проведение образовательных мероприятий;
  - выборочные рубки в лесных насаждениях в рамках санитарно-оздоровительных мероприятий, мероприятий по локализации и ликвидации очагов вредных организмов в лесных насаждениях в случаях, когда рассчитанный ущерб охраняемым природным комплексам от применения этих мероприятий ниже рассчитанного ущерба охраняемым природным комплексам от болезней или





вредителей леса, при выполнении следующих требований:

- а) сохранение подроста, приоритетное оставление отдельных деревьев, их групп и куртин, имеющих особое значение для поддержания биологического разнообразия территории памятника природы;
- б) проведение предварительного обследования отдельного в рубку участка леса для выявления отдельных деревьев, их групп и куртин, имеющих особое значение для поддержания биологического разнообразия территории памятника природы;

в) трелевка только колесным транспортом;

г) применение безогневых способов очистки мест рубок от порубочных остатков;

- ограниченное использование огня методом встречного пала только в ситуации тушения уже возникшего неконтролируемого пожара при наличии на местности достаточных сил и средств пожаротушения;
- тушение лесных пожаров;
- любительская и спортивная охота.

Кадастровое дело № 61

## Памятник природы регионального значения «Муранские брусничники»

Дата создания: 19.04.1983.

### Нормативная основа функционирования ООПТ:

Решение президиума исполнительного комитета Куйбышевского областного Совета народных депутатов от 19.04.1983 № 6 «Об отнесении природных объектов области к государственным памятникам природы».

Постановление Правительства Самарской области от 22.12.2010 № 657 «Об утверждении положений об особо охраняемых природных территориях регионального значения».

Расположен в 12 км на восток от районного центра Шигоны.

Общая площадь ООПТ: 2003,82 га.

**Перечень основных объектов охраны:** старовозрастные сосновые леса и дубравы. Места обитания видов, занесенных в Красную книгу Самарской области: пальчатокоренник Фукса, брусника, зимолубка зонтичная, грушанка круглолистная, черника, кочедыжник женский, щитовник гребенчатый, касатик безлистный, дремлик болотный; жук олень, златка амфибия, пчела плотник обыкновенная.

### Природные особенности ООПТ:

Выровненный гривистый рельеф древней надпойменной террасы. Относительный перепад высот редко превышает 5–7 м. Обширный комплексный лесной массив, представленный различными типами леса. Часть

территории принадлежит смешанным дубово-сосновым и даже чистым дубовым древостоям, в том числе — с присутствием лесостепных элементов (таких как володушка серповидная). На другом конце спектра — чистые сосняки с присутствием типичных бореальных видов (зимолубка зонтичная). Близ северной границы появляются ландшафты, характерные для соседнего памятника природы «Муранские озера» — обводненные западины с олиготрофными озерками, окруженными поясом влаголюбивых злаков и осок.

**Негативное воздействие на ООПТ (факторы и угрозы):** рубки леса, посадка лесных культур, рекреация, охота, пожары.

**Земли в составе ООПТ:** земли лесного фонда. Шигонского лесничества, Львовского участкового лесничества.

### Общий режим охраны и использования ООПТ:

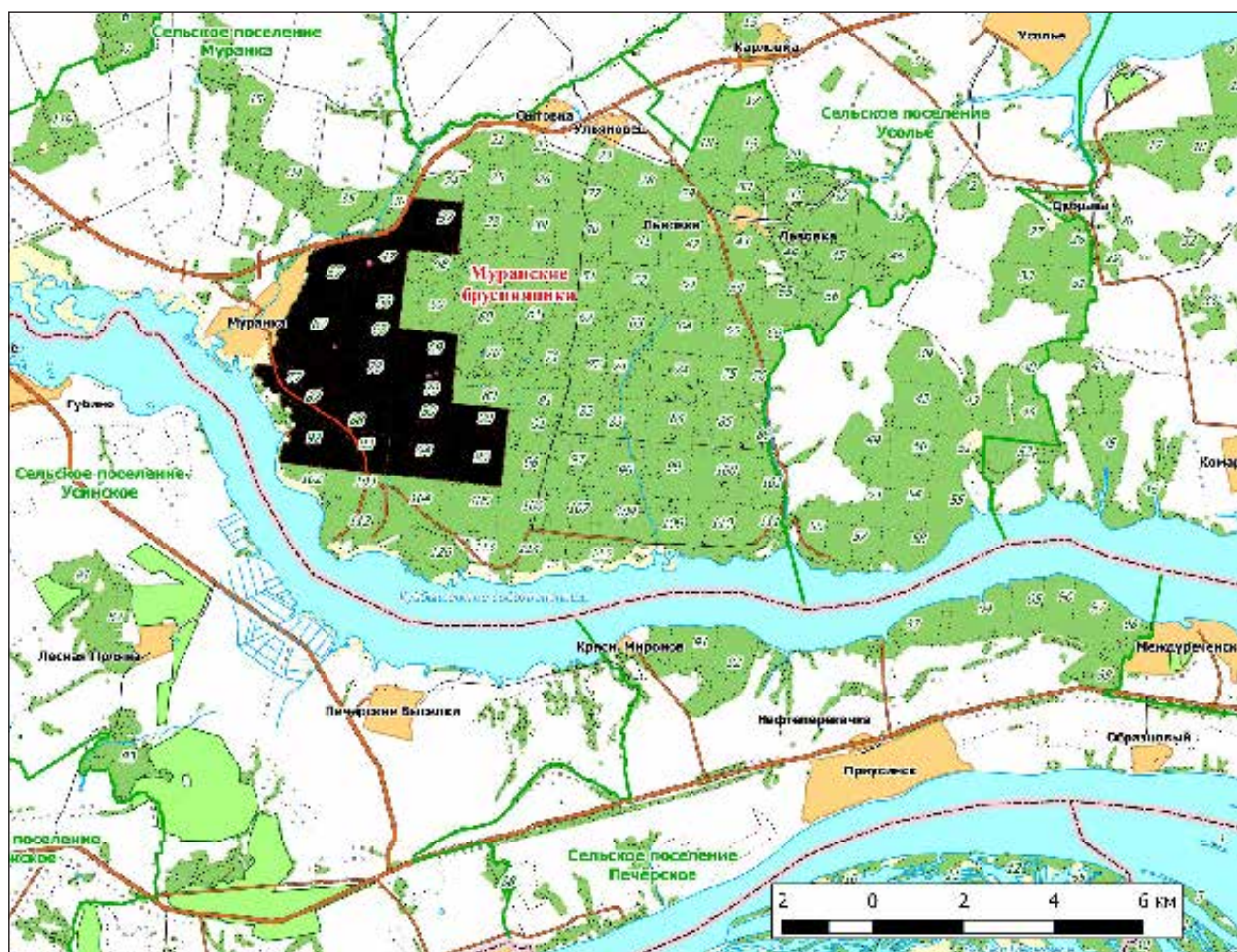
1. На территории памятника природы запрещается (не допускается) деятельность, влекущая за собой нарушение сохранности памятника природы, в частности:

- распашка земель и иные агротехнические работы, связанные с нарушением целостности почвенного покрова;
- выпас скота;
- строительство и эксплуатация хозяйственных и жилых объектов, строительство зданий и сооружений, строительство магистральных автомобильных дорог, временных дорог, железных дорог, трубопроводов, линий электропередачи и других линий коммуникаций, а также расширение существующих, кроме случаев, указанных в пункте 2;

- проведение рубок лесных насаждений, за исключением случаев, указанных в пункте 2;
- заготовка гражданами древесины для собственных нужд;
- устройство свалок, складирование и захоронение отходов;
- заготовка недревесных лесных ресурсов, пищевых лесных ресурсов и сбор лекарственных растений, за исключением случаев, указанных в пункте 2;
- использование токсичных химических препаратов для охраны и защиты;
- складирование, хранение, перевалка, уничтожение пестицидов, агрохимикатов, химических препаратов иного назначения и горюче-смазочных материалов;
- разведка и добыча полезных ископаемых;
- использование огня в хозяйственных целях, за исключением случаев, указанных в пункте 2;
- передвижение транспорта вне дорог, за исключением передвижения, необходимого для обеспечения установленного режима памятника природы.

2. На территории памятника природы разрешаются при условии ненанесения ущерба охраняемым природным комплексам:

- свободное посещение территории гражданами;
- сбор гражданами для собственных нужд недревесных лесных ресурсов, пищевых лесных ресурсов, лекарственных растений;
- сенокосение;
- пчеловодство;
- проведение биотехнических мероприятий, направленных на поддержание и увеличение численности отдельных видов животных;
- устройство экологических троп, проведение образовательных мероприятий;
- выборочные рубки в лесных насаждениях в рамках санитарно-оздоровительных мероприятий, мероприятий по локализации и ликвидации очагов вредных организмов в лесных насаждениях в случаях, когда рассчитанный ущерб охраняемым природным комплексам от применения этих мероприятий ниже рассчитанного ущерба охраняемым природным комплексам от болезней или вредителей леса, при выполнении следующих требований:





- а) сохранение подроста, приоритетное оставление отдельных деревьев, их групп и куртин, имеющих особое значение для поддержания биологического разнообразия территории памятника природы;
- б) проведение предварительного обследования отведенного в рубку участка леса для выявления отдельных деревьев, их групп и куртин, имеющих особое значение для поддержания биологического разнообразия территории памятника природы;
- в) трелевка только колесным транспортом;
- г) применение безогневых способов очистки мест рубок от порубочных остатков;
- ограниченное использование огня методом встречного пала только в ситуации тушения уже возникшего неконтролируемого пожара при наличии на местности достаточных сил и средств пожаротушения;
  - деятельность по охране лесов от пожаров;
  - осуществление деятельности в сфере охотничьего хозяйства:
    - а) ведение охотохозяйственной деятельности;
    - б) любительская и спортивная охота.

Кадастровое дело № 62

## Памятник природы регионального значения «Муранские озера»

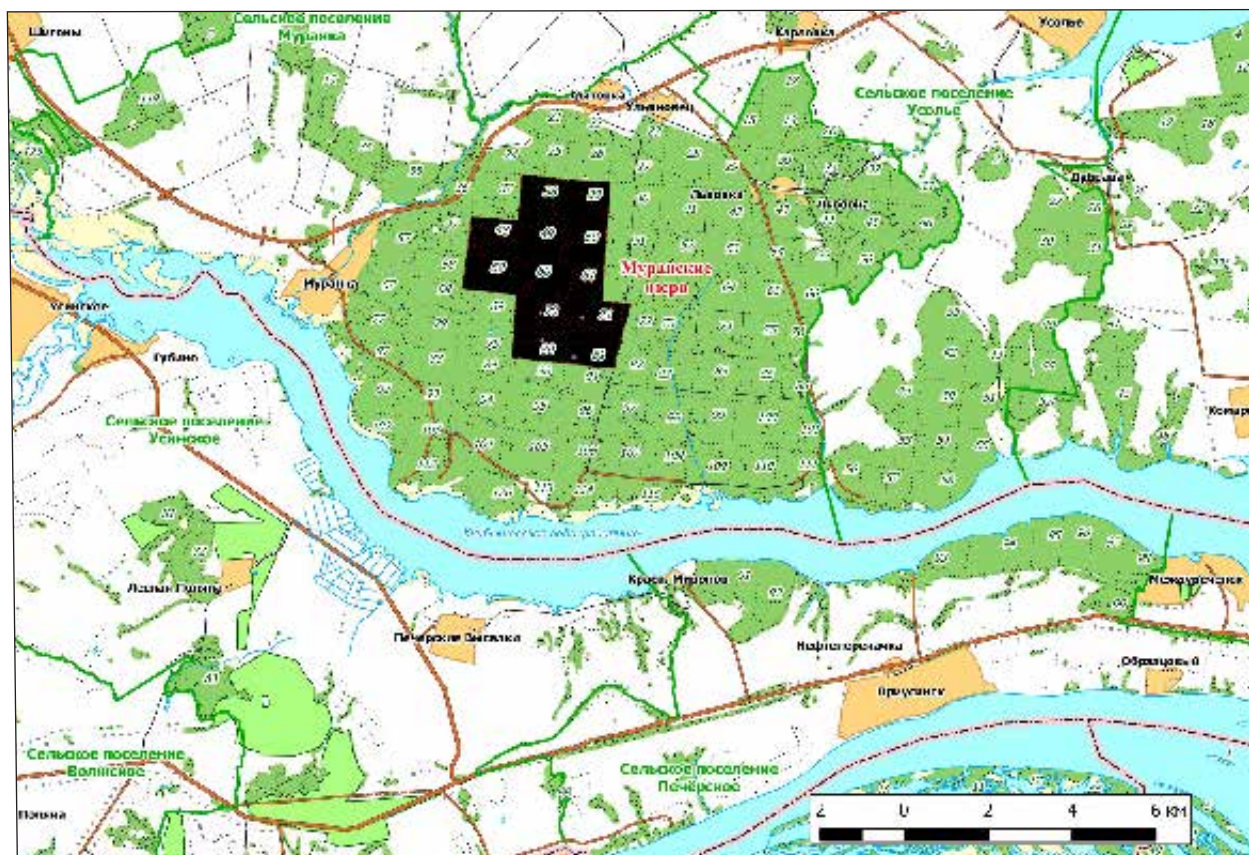
Дата создания: 19.04.1983.

### Нормативная основа функционирования ООПТ:

Решение президиума исполнительного комитета Куйбышевского областного Совета народных депутатов от

19.04.1983 № 6 «Об отнесении природных объектов области к государственным памятникам природы».

Постановление Правительства Самарской области от 22.12.2010 № 657 «Об утверждении положений об особо охраняемых природных территориях регионального значения».





**Общая площадь ООПТ: 1224,10 га.**

**Расположен** в 12 км на восток от районного центра с. Шигоны.

**Перечень основных объектов охраны:** старовозрастные сосновые леса. Места обитания видов, занесенных в Красную книгу Самарской области: дремлик болотный, брусника, зимолюбка зонтичная, грушанка круглолистная, черника, щитовник гребенчатый, плаун годичный, майник двулистный, касатик безлистный, пальчатокоренник Фукса, дремлик темно-красный; жук олень.

**Природные особенности ООПТ:**

Основной особенностью данного памятника является наличие многочисленных западин — от просто сырых, до заболоченных или обводненных, окруженных лесом, или же имеющих отдельный пояс прибрежной влаголюбивой высокотравной растительности. Леса имеют очень пестрый породный состав, сочетая в себе сосновые дре-

востои с различными широколиственными и мелколиственными породами. «Озера» расположены в блюдцеобразных понижениях различной формы. Водное зеркало самых больших «озер» не превышает 20–25 м в диаметре. В конце лета почти все «озера» пересыхают.

**Негативное воздействие на ООПТ (факторы и угрозы):** рубки леса, посадка лесных культур, рекреация, охота, пожары.

**Земли в составе ООПТ:** земли лесного фонда. Шигонского лесничества, Львовского участкового лесничества.

**Общий режим охраны и использования ООПТ:**

Режим особой охраны памятника природы полностью соответствует приведенному в Кадастровом деле №61 Памятник природы регионального значения «Муранские брусничники».

Кадастровое дело № 26

## **Памятник природы регионального значения «Муранский бор»**

**Дата создания:** 25.09.1967.

**Нормативная основа функционирования ООПТ:**

Решение исполнительного комитета Куйбышевского областного Совета депутатов трудящихся от 25.09.1967 № 566 «Об охране природы типичных ландшафтов и памятников природы в области».

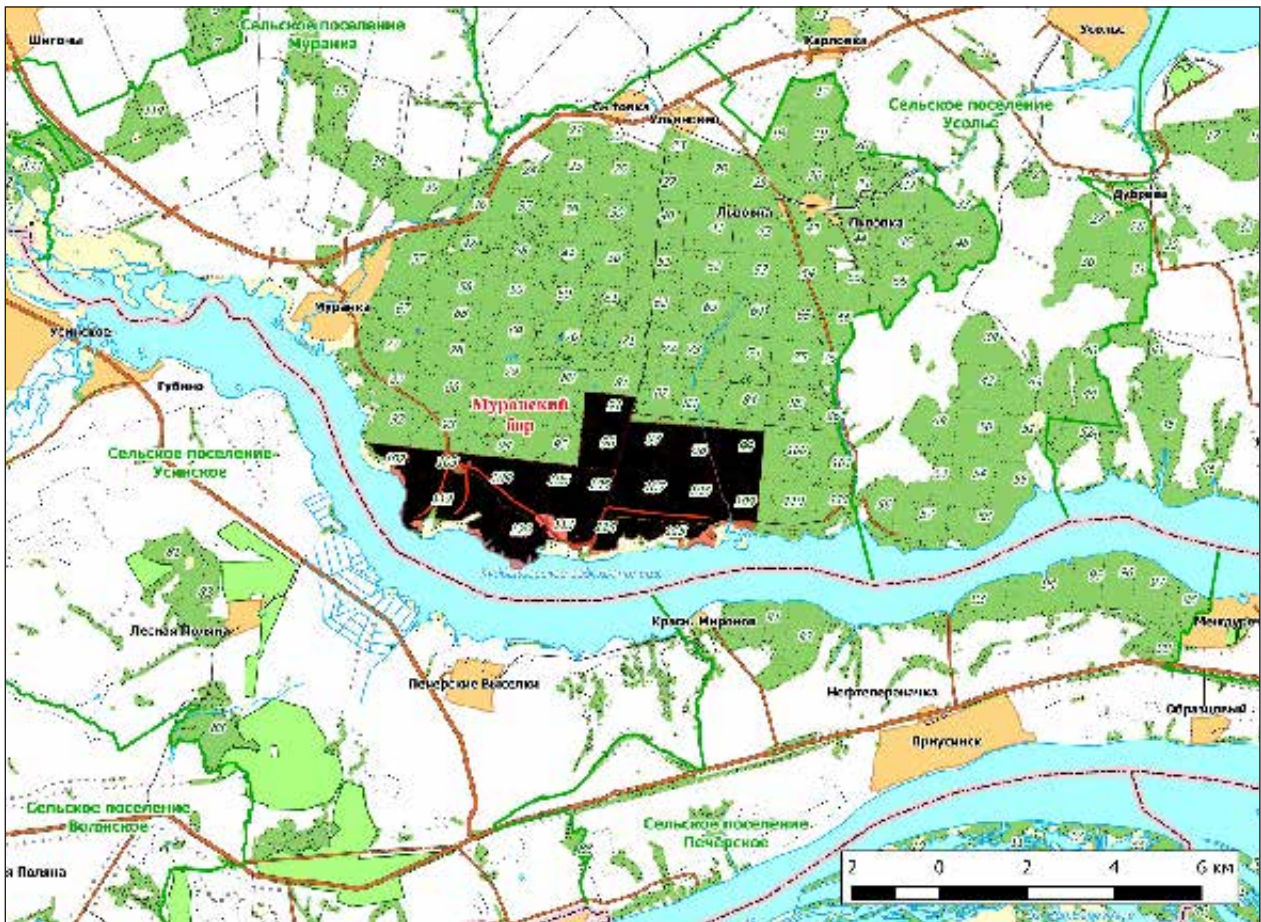
Постановление Правительства Самарской области от 22.12.2010 № 657 «Об утверждении положений об особо охраняемых природных территориях регионального значения».

Постановление Правительства Самарской области от 19.06.2015 № 356 «О реорганизации в форме изменения границ памятника природы регионального значения «Муранский бор»

**Общая площадь ООПТ: 1922,17 га.**

**Расположен** в 12 км на восток от районного центра с. Шигоны.

**Перечень основных объектов охраны:** старовозрастные сосновые леса. Места обитания видов растений и животных, занесенных в Красную книгу Самарской области: любка двулистная, володушка серповидная, прострел раскрытый, наголоватка Эверсмanna, ковыль перистый, неоттианта клобучковая, страусник обыкновенный, кочедыжник женский, плаун булавовидный, плаун годичный, осока верещатниковая, пушица стройная, лжекамыш обыкновенный, майник двулистный, лилия опушенная, касатик безлистный, пальчатокоренник пятнистый, пальчатокоренник Фукса, дремлик болотный, дремлик темно-красный, кокушник длиннорогий, ятрышник обожженный, гвоздика волжская, купальница европейская, белозор болотный, росянка круглолистная, одноцветка одноцветная, грушанка зеленоцветковая, грушанка малая, седмичник европейский, черника, брусника, вероника лекарственная, бубенчик лилиелистный, цмин песчаный. Гилокомиум блестящий, ритидиладельфус трехгранный, птилий гребенчатый, сфагнум береговой. Кладония лесная, кладония оленья; дыбка степная, дицерка амфибия, красотел пахучий, красотел бронзовый, орлан белохвост, совка сплюшка.



#### Природные особенности ООПТ:

Распространены широколиственные (но не дубовые) леса и сложная мозаика, на месте разновозрастных вырубок: из нарушенности и восстановления, связанная с развитием на месте широколиственных лесов мелколиственных древостоев, из старения и обратной смены их на широколиственные. Сосновые леса тоже широко представлены, но значительная их часть скорее молодые и бедные, хотя присутствуют и более старые сосняки или смешанные древостои из дуба и сосны с богатой флорой и редкими видами. В поймах ручьев растут березняки — чистые или с ольхой, где также имеется богатая флора с присутствием редких бореальных видов.

**Негативное воздействие на ООПТ (факторы и угрозы):** рубки леса, посадка лесных культур, рекреация, охота, пожары.

**Земли в составе ООПТ:** земли лесного фонда. Шигонского лесничества, Львовского участкового лесничества.

#### Общий режим охраны и использования ООПТ:

Режим особой охраны памятника природы полностью соответствует приведенному в Кадастровом деле №61 Памятник природы регионального значения «Муранские брусничники».



Кадастровое дело № 63

## Памятник природы регионального значения «Орлиная пещера»

Дата создания: 19.04.1983.

Нормативная основа функционирования ООПТ:

Решение президиума исполнительного комитета Куйбышевского областного Совета народных депутатов от 19.04.1983 № 6 «Об отнесении природных объектов области к государственным памятникам природы».

Постановление Правительства Самарской области от 22.12.2010 № 657 «Об утверждении положений об особо охраняемых природных территориях регионального значения».

Общая площадь ООПТ: 178,61 га.

Расположен в 22 км на северо-восток от р. ц. Шигоны.

**Перечень основных объектов охраны:** старовозрастные сосново — широколиственные леса, места произрастания видов растений, занесенных в Красную книгу Самарской области: пыльцеголовник красный. Места

обитания видов животных, занесенных в Красную книгу Самарской области: орлан белохвост.

### Природные особенности ООПТ:

В центральной части памятника природы, на крутом склоне восточной экспозиции, круто опускающемся в Куйбышевское водохранилище, расположены оползневые террасы и грот — «орлиная пещера». Широколиственные, сосновые и смешанные леса занимают как вершину водораздела, так и склон, опускающийся к водохранилищу, вплоть до уреза воды. Мозаика растительных сообществ определяется, в первую очередь, возрастом рубок, производившихся с наибольшей интенсивностью в середине прошлого века.

**Негативное воздействие на ООПТ (факторы и угрозы):** рубки леса, пожары.

**Земли в составе ООПТ:** земли лесного фонда, Шигонское лесничество, Усольское участковое лесничество.





**Общий режим охраны и использования ООПТ:**

1. На территории памятника природы запрещается (не допускается) деятельность, влекущая за собой нарушение сохранности памятника природы, в частности:

- распашка земель и иные агротехнические работы, связанные с нарушением целостности почвенного покрова;
- выпас скота;
- строительство и эксплуатация хозяйственных и жилых объектов, строительство зданий и сооружений, строительство магистральных автомобильных дорог, временных дорог, железных дорог, трубопроводов, линий электропередачи и других линий коммуникаций, а также расширение существующих;
- проведение рубок лесных насаждений, за исключением случаев, указанных в пункте 2;
- заготовка гражданами древесины для собственных нужд;
- устройство свалок, складирование и захоронение отходов;
- заготовка недревесных лесных ресурсов, пищевых лесных ресурсов и сбор лекарственных растений, за исключением случаев, указанных в пункте 2;
- использование токсичных химических препаратов для охраны и защиты лесов;
- складирование, хранение, перевалка, уничтожение пестицидов, агрохимикатов, химических препаратов иного назначения и горюче-смазочных материалов;
- разведка и добыча полезных ископаемых;
- использование огня в хозяйственных целях, за исключением случаев, указанных в пункте 2;
- передвижение транспорта вне дорог, за исключением передвижения, необходимого для обеспечения установленного режима памятника природы.

2. На территории памятника природы разрешаются при условии ненанесения ущерба охраняемым природным комплексам:

- свободное посещение территории гражданами;
- сбор гражданами для собственных нужд недревесных лесных ресурсов, пищевых лесных ресурсов, лекарственных растений;
- сенокошение;
- пчеловодство;
- проведение биотехнических мероприятий, направленных на поддержание и увеличение численности отдельных видов животных;
- устройство экологических троп, проведение образовательных мероприятий;
- выборочные рубки в лесных насаждениях в рамках санитарно-оздоровительных мероприятий, мероприятий по локализации и ликвидации очагов вредных организмов в лесных насаждениях в случаях, когда рассчитанный ущерб охраняемым природным комплексам от применения этих мероприятий ниже рассчитанного ущерба охраняемым природным комплексам от болезней или вредителей леса, при выполнении следующих требований:
  - а) *сохранение подроста, приоритетное оставление отдельных деревьев, их групп и куртин, имеющих особое значение для поддержания биологического разнообразия территории памятника природы;*
  - б) *проведение предварительного обследования отведенного в рубку участка леса для выявления отдельных деревьев, их групп и куртин, имеющих особое значение для поддержания биологического разнообразия территории памятника природы;*
  - в) *трелевка только колесным транспортом;*
  - г) *применение безогневых способов очистки мест рубок от порубочных остатков;*
- ограниченное использование огня методом встречного пала только в ситуации тушения уже возникшего неконтролируемого пожара при наличии на местности достаточных сил и средств пожаротушения;
- тушение лесных пожаров;
- любительская и спортивная охота.

Кадастровое дело № 95

## Памятник природы регионального значения «Подвальские террасы»

Дата создания: 03.11.1987.

### Нормативная основа функционирования ООПТ:

Решение исполнительного комитета Куйбышевского областного Совета народных депутатов от 03.11.1987 № 386 «Об утверждении природных объектов области государственными памятниками природы местного значения».

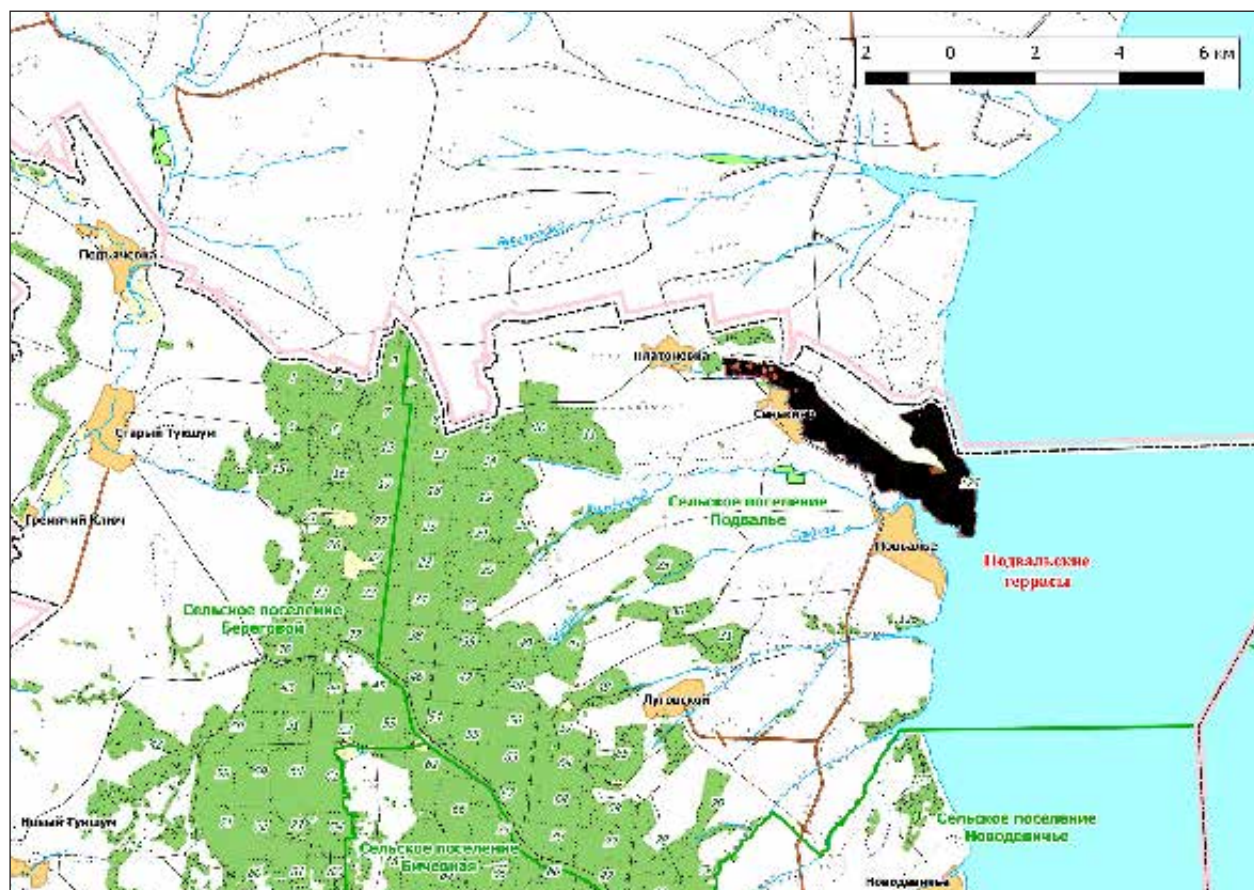
Постановление Правительства Самарской области от 23.12.2009 № 722 «Об утверждении Положений об особо охраняемых природных территориях регионального значения».

Постановление Правительства Самарской области от 13.09.2013 № 478 «О внесении изменений в постановление Правительства Самарской области от 31.12.2009 № 722 «Об утверждении положений о памятниках природы регионального значения».

Общая площадь ООПТ: 661,29 га.

Расположен в границах сельского поселения Подвалье, 9 км севернее с. Новодевичье.

**Перечень основных объектов охраны:** фрагменты петрофитных степей на меловых обнажениях крутосклонов, разнотравно-типчаково-злаковые степи, луговые степи. Места произрастания видов растений, занесенных в Красную книгу РФ и Самарской области: ковыль красивейший, тонконог жестколистный, копеечник Гмелина, копеечник Разумовского, астрагал Гельма, скабиоза исетская, дремлик темно-красный, истод сибирский, бурачок ленский, касатик безлистный, курчавка кустарниковая, желтоцвет весенний, кизильник черноплодный, астрагал волжский, астрагал рогоплодный, астрагал Цингера, копеечник крупноцветковый, остролодочник пышноцветущий, лен желтый, володушка серповидная, чабрец Дубянского, норичник теневой, ясменник шероховатый, наголоватка Ледебера. Места обитания видов животных, занесенных в Красную книгу РФ и Самарской области: шмель пластинчатозубый, пчела плотникобыкновенная, армянский шмель, дыбка степная, деутолеон линеатус, сколия гигантская, мантиспа обыкновенная, орлан-белохвост,



филин. Одно из самых крупных поселений степного сурка в правобережье Волги.

#### **Природные особенности ООПТ:**

Оползневые террасы с обнажениями материнских меловых пород на правом коренном берегу Куйбышевского водохранилища образуют ступени, с общим относительным перепадом высот около 100 м. Наибольшую часть территории занимают различные варианты каменистых степей на крутых террасированных склонах южной и юго-восточной экспозиции. У подножия склонов, на плакорах, а также на выполаживающихся участках террас расположены различные варианты разнотравно-злаковых степей. По днищам ложбин расположена лугово-степная растительность. Из особенностей данного памятника следует отметить наличие культур сосны, посаженных на границе плакора и являющихся источником семян для естественного возобновления сосны. Небольшую площадь занимают и остатки естественных лесов, представленных в основном березовыми древостоями. Еще одной важной деталью является широкое распространение опушечного комплекса и других градиентных местообитаний, где условия меняются от чисто лесной среды до обнаженных

мелов на полосе шириной около 20–50 м. Основная площадь плакора, за пределами памятника природы, распластана, но тем не менее, целый ряд плоских участков на границе плакора сейчас занят степной растительностью. Соотношение между различными элементами ландшафта — лесами и открытыми участками, задернованными и обнаженными мелами — выглядит равновесным, без сильного преобладания какого-то одного элемента.

**Негативное воздействие на ООПТ (факторы и угрозы):** рубки леса, посадка лесных культур, рекреация, охота, пожары, выпас скота.

**Земли в составе ООПТ:** земли сельскохозяйственного назначения. Земли лесного фонда. Шигонское лесничество, Новодевиченское участковое лесничество.

#### **Общий режим охраны и использования ООПТ:**

Режим особой охраны памятника природы полностью соответствует приведенному в Кадастровом деле №59 Памятник природы регионального значения «Гурьев овраг».

Кадастровое дело № 152

### **Памятник природы регионального значения «Усольский парк»**

**Дата создания:** 14.06.1989.

#### **Нормативная основа функционирования ООПТ:**

Решение Исполнительного комитета Куйбышевского областного Совета народных депутатов от 14.06.1989 № 201 «Об отнесении природных объектов области к государственным памятникам природы местного значения».

Постановление Правительства Самарской области от 22.12.2010 № 657 «Об утверждении положений об особо охраняемых природных территориях регионального значения».

**Общая площадь ООПТ:** 7,61 га.

**Расположен** в границах сельского поселения Усолье.

**Перечень основных объектов охраны:** парковая древесно-кустарниковая растительность.

#### **Природные особенности ООПТ:**

Парк в пределах бывшей усадьбы гр. Орлова. На территории парка сохранились участки старовозрастной разнотравно-ландышевой дубравы, представленной дубом черешчатым.

**Негативное воздействие на ООПТ (факторы и угрозы):** рекреация, вырубка деревьев, застройка, выпас скота.

**Земли в составе ООПТ:** земли населенного пункта.

#### **Общий режим охраны и использования ООПТ:**

1. На территории памятника природы запрещается (не допускается) деятельность, влекущая за собой нарушение сохранности памятника природы, в частности:

- распашка земель и иные агротехнические работы, связанные с нарушением целостности почвенного покрова;
- выпас скота;
- строительство и эксплуатация хозяйственных и жилых объектов, строительство зданий и сооружений,



- прокладка новых коммуникаций и расширение существующих;
- осуществление рубок насаждений, за исключением

установленного режима памятника природы и ведения паркового хозяйства.



- случаев, указанных в пункте 2;
- устройство свалок, складирование и захоронение отходов;
- использование огня;
- передвижение и стоянка транспорта, за исключением транспорта, необходимого для обеспечения

- 2. На территории памятника природы разрешаются при условии ненанесения ущерба охраняемым насаждениям:
  - свободное посещение территории гражданами;
  - проведение культурно-массовых, спортивных и образовательных мероприятий;
  - ведение паркового хозяйства.

Кадастровое дело № 96

## Памятник природы регионального значения «Чувашский бугор»

Дата создания: 03.11.1987.

### Нормативная основа функционирования ООПТ:

Решение исполнительного комитета Куйбышевского областного Совета народных депутатов от 03.11.1987 № 386 «Об утверждении природных объектов области государственными памятниками природы местного значения».

Постановление Правительства Самарской области от 22.12.2010 № 657 «Об утверждении положений об особо охраняемых природных территориях регионального значения».

Общая площадь ООПТ: 29,67 га.

Расположен в границах сельского поселения Усолье, 2 км юго-западнее с. Усолье.

Перечень основных объектов охраны: фрагменты петрофитных степей на известняковых обнажениях

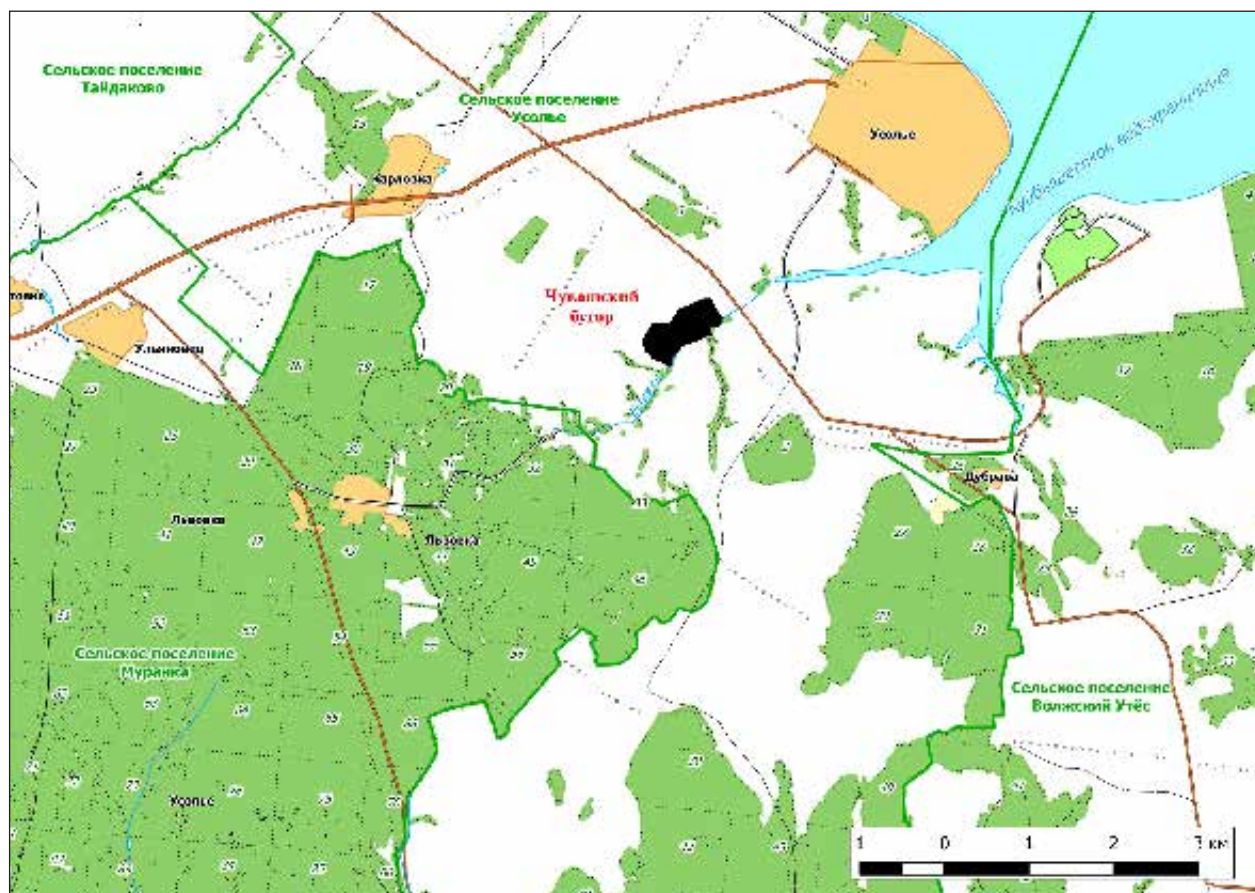
крутосклонов, разнотравно-типчаково-злаковые степи, луговые степи. Места произрастания видов растений, занесенных в Красную книгу Самарской области: ковыль красивейший, тонконог жестколистный.

### Природные особенности ООПТ:

Островной увал, возвышающийся по левому коренному берегу р. Елшанка. На территории памятника природы находится несколько заброшенных известняковых карьеров. Наибольшую часть территории занимают различные варианты каменистых и настоящих злаково-разнотравных степей на крутых склонах южной и юго-западной экспозиции. У подножия склонов и на плакорах расположены различные варианты луговых степей.

Негативное воздействие на ООПТ (факторы и угрозы): выпас скота, разработка карьеров, палы.

Земли в составе ООПТ: земли сельскохозяйственного назначения.



**Общий режим охраны и использования ООПТ:**

1. На территории памятника природы запрещается (не допускается) деятельность, влекущая за собой нарушение сохранности памятника природы, в частности:

- распашка земель и иные агротехнические работы, связанные с нарушением целостности почвенного покрова;
- все виды рубок лесных насаждений;
- выпас мелкого рогатого скота;
- строительство и эксплуатация хозяйственных и жилых объектов, строительство зданий и сооружений, строительство магистральных автомобильных дорог, временных дорог, железных дорог, трубопроводов, линий электропередачи и других линий коммуникаций, а также расширение существующих;
- заготовка гражданами древесины для собственных нужд;
- размещение летних лагерей скота, летних доек, мест водопоя скота;
- устройство свалок, складирование и захоронение отходов;
- мелиоративные работы, гидростроительство, зарегулирование стока;
- осуществление деятельности по выращиванию лесных плодовых, ягодных, декоративных растений, лекарственных растений, создание лесных плантаций и лесных полос;
- промысловая, любительская и спортивная охота;

- заготовка недревесных лесных ресурсов, пищевых лесных ресурсов и сбор лекарственных растений, за исключением случаев, указанных в пункте 2;
- использование токсичных химических препаратов для охраны и защиты сельскохозяйственных угодий;
- складирование, хранение, перевалка, уничтожение пестицидов, агрохимикатов, химических препаратов иного назначения и горюче-смазочных материалов;
- разведка и добыча полезных ископаемых;
- использование огня в хозяйственных целях, за исключением случаев, указанных в пункте 2;
- передвижение транспорта вне дорог, за исключением передвижения, необходимого для обеспечения установленного режима памятника природы.

2. На территории памятника природы разрешаются при условии ненанесения ущерба охраняемым природным комплексам:

- свободное посещение территории гражданами;
- сбор гражданами для собственных нужд недревесных лесных ресурсов, пищевых лесных ресурсов, лекарственных растений;
- сенокошение и выпас крупного рогатого скота и лошадей;
- пчеловодство;
- проведение биотехнических мероприятий, направленных на поддержание и увеличение численности отдельных видов животных;
- устройство экологических троп, проведение образовательных мероприятий.



# Г. САМАРА

Кадастровое дело № 27

## Памятник природы регионального значения «Древостой дуба естественного происхождения»

Дата создания: 25.09.1967.

### Нормативная основа функционирования ООПТ:

Решение Исполнительного Комитета Куйбышевского областного Совета депутатов трудящихся от 25.09.1967 № 566 «Об охране природы типичных ландшафтов и памятников природы в области».

Постановление Правительства Самарской области от 29.12.2012 № 838 «Об утверждении Положений об особо охраняемых природных территориях регионального значения».

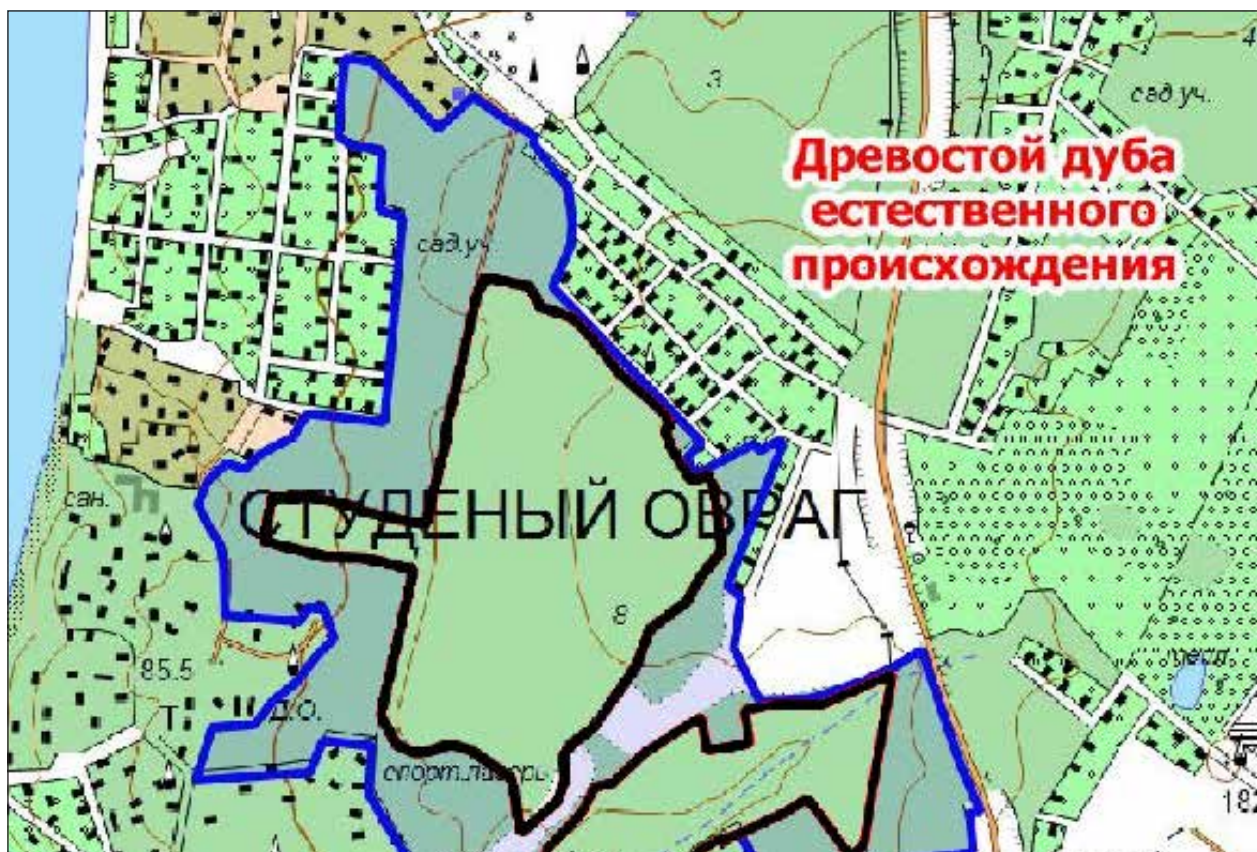
Распоряжение Губернатора Самарской области от 20.06.2017 года №367-р «О создании охранных зон памятников природы регионального значения».

Общая площадь ООПТ: 78,52 га.

Площадь охранной зоны ООПТ: 104,04 га

Расположен на территории городского округа Самара, Кировский район, Барбошина поляна.

**Перечень основных объектов охраны:** участки старовозрастного леса. Места обитания видов растений и животных, занесенных в Красную книгу Самарской области: пыльцеголовник красный, печеночница обыкновенная; жук олень, бронзовка зеленая.



**Природные особенности ООПТ:**

Старые дубовые древостои. Дуб склонен отмирать во многих местах, причем не в силу возраста, а по иным причинам (возможно — из-за городского загрязнения, возможно — из-за повторяющихся нарушений местобитаний при рубках). Возобновление и даже проростки дуба встречаются очень редко, популяционная кривая дуба резко сдвинута в сторону преобладания взрослых и старых (сенильных) особей. Основная порода, развивающаяся в этих условиях — это клен остролистный, которым образована основная часть молодого растущего древостоя. Вяз шершавый и, особенно, липа значительно уступают ему по численности. Молодой подрост клена (до 1 м. высотой) ведет себя в пределах массива неодинаково. В некоторых местах он имеет нормальное обилие, сопоставимое с обилием таких же особей липы и вяза, в других же он проявляет крайнюю экспансию, образуя чистые заросли площадью во много квадратных метров, фактически заменяя собой покров травянистого яруса. В некоторых местах встречаются парцеллы осины. Значительная часть дубовых лесов представлена мертвопокровными древостоями, почти лишенными травянистого яруса. Наряду с ними имеются и дубняки с нормальным по густоте травянистым ярусом, свойственным в норме широколиственным лесам. Часть лесов имеют промежуточный характер — в них чередуются крупные мертвопокровные участки и участки густого травянистого яруса, образованные, как правило, только каким-то одним видом (ландышем, снытью и пр.).

**Негативное воздействие на ООПТ (факторы и угрозы):**

рубки леса, сильная замусоренность (обычно по оврагам и в депрессиях), рекреация.

**Земли в составе ООПТ:** земли населенных пунктов. Городские леса.

**Общий режим охраны и использования ООПТ:**

1. На территории памятника природы запрещается (не допускается) деятельность, влекущая за собой нарушение сохранности памятника природы, в частности:

- проведение рубок лесных насаждений, за исключением случаев, указанных в пункте 2 настоящего Положения;
- заготовка гражданами древесины для собственных нужд;
- распашка земель и иные агротехнические работы, связанные с нарушением целостности почвенного покрова;
- строительство и эксплуатация хозяйственных и жилых объектов, строительство зданий и сооружений, возведение временных строений и сооружений,

строительство магистральных автомобильных дорог, временных дорог, железных дорог, трубопроводов, линий электропередачи и других коммуникаций;

- устройство свалок, складирование и захоронение отходов;
- промысловая, любительская и спортивная охота, а также размещение и строительство охотохозяйственных объектов;
- заготовка недревесных лесных ресурсов, пищевых лесных ресурсов и сбор лекарственных растений, за исключением случаев, указанных в пункте 2 настоящего Положения;
- использование токсичных химических препаратов для охраны и защиты лесов и сельскохозяйственных угодий;
- складирование, хранение, перевалка, уничтожение пестицидов, агрохимикатов, химических препаратов иного назначения и горюче-смазочных материалов;
- разведка и добыча полезных ископаемых;
- сжигание порубочных и пожнивных остатков;
- передвижение транспорта вне дорог, за исключением передвижения, необходимого для обеспечения установленного режима памятника природы.

2. На территории памятника природы разрешаются при условии ненанесения ущерба охраняемым природным комплексам:

- свободное посещение территории гражданами;
- сбор гражданами для собственных нужд недревесных лесных ресурсов, пищевых лесных ресурсов, лекарственных растений;
- пчеловодство;
- рубки в лесных насаждениях в рамках санитарно-оздоровительных мероприятий, мероприятий по локализации и ликвидации очагов вредных организмов в лесных насаждениях в случаях, когда рассчитанный ущерб охраняемым природным комплексам от применения этих мероприятий ниже рассчитанного ущерба охраняемым природным комплексам от болезней или вредителей леса, при выполнении следующих требований:
  - а) *сохранение подроста, приоритетное оставление отдельных деревьев, их групп и куртин, имеющих особое значение для поддержания биологического разнообразия территории памятника природы;*
  - б) *проведение предварительного обследования отведенного в рубку участка леса для выявления отдельных деревьев, их групп и куртин, имеющих особое значение для поддержания биологического разнообразия территории памятника природы;*
  - в) *трелевка только колесным транспортом;*

- г) применение безогневых способов очистки мест рубок от порубочных остатков;
- применение нетоксичных средств борьбы с вредителями сельского и лесного хозяйства (феромонов, энтомофагов) в случае, когда рассчитанный ущерб охраняемым природным комплексам от применения этих средств ниже рассчитанного ущерба охраняемым природным комплексам от болезней или вредителей лесного и сельского хозяйства, при выполнении следующих требований:
    - а) обработка только наземным методом;
    - б) проведение всех подготовительных операций (хранение, перевалка химических препаратов) за пределами территории памятника природы;
  - проведение биотехнических мероприятий, направленных на поддержание и увеличение численности отдельных видов животных.
3. На территории охранной зоны памятника природы запрещается (не допускается) деятельность, влекущая за собой нарушение сохранности памятника природы, в частности:
- строительство и эксплуатация хозяйственных и жилых объектов, строительство зданий и сооружений, возведение временных строений и сооружений, строительство магистральных автомобильных дорог, временных дорог, железных дорог, трубопроводов, линий электропередачи и других коммуникаций;
  - устройство свалок, складирование и захоронение отходов;
  - использование токсичных химических препаратов для охраны и защиты лесов и сельскохозяйственных угодий;
  - складирование, хранение, перевалка, уничтожение пестицидов, агрохимикатов, химических препаратов иного назначения и горюче-смазочных материалов;
  - разведка и добыча полезных ископаемых;
  - мелиоративные работы, гидростроительство, зарегулирование стока.
4. На территории охранной зоны памятника природы разрешаются:
- свободное посещение территории гражданами;
  - сбор гражданами для собственных нужд недревесных лесных ресурсов, пищевых лесных ресурсов, лекарственных растений;
  - обслуживание, ремонт и реконструкция трубопроводов, линий электропередачи и других линейных объектов, введенных в эксплуатацию до утверждения границ и режима охранной зоны;
  - выполнение лесохозяйственных работ.

Кадастровое дело № 28

## Памятник природы регионального значения «Древостой дуба»

Дата создания: 25.09.1967.

### Нормативная основа функционирования ООПТ:

Решение Исполнительного Комитета Куйбышевского областного Совета депутатов трудящихся от 25.09.1967 № 566 «Об охране природы типичных ландшафтов и памятников природы в области».

Постановление Правительства Самарской области от 29.12.2012 № 838 «Об утверждении Положений об особо охраняемых природных территориях регионального значения».

Распоряжение Губернатора Самарской области от 20.06.2017 года №367-р «О создании охранных зон памятников природы регионального значения».

Общая площадь ООПТ: 35,11 га

Площадь охранной зоны ООПТ: 62,47 га

Расположен в г. о. Самара, Кировский район, Барбошина поляна.

**Перечень основных объектов охраны:** участки старовозрастного леса. Места обитания видов растений и животных, занесенных в Красную книгу Самарской области: пыльцеголовник красный, ежовик коралловидный; мегарисса распространенная, сколия степная, жук олень.

### Природные особенности ООПТ:

Значительная часть территории вообще не имеет отношения к дубовым древостоям и представляет собой молодые посадки различных экзотических пород (американских ясеней, американского клена и др.) — но иногда



на фоне последних действительно имеются отдельные старые дубы или группы из нескольких старых дубов.

Остатки дубового широколиственного леса имеются только по склонам разветвленного оврага, идущего вдоль всей ООПТ, и в отдельных котловинах, очевидно карстовых. Однако повсюду старые дубы находятся в состоянии отмирания, а молодых дубов практически нет. Активно развивается молодая поросль клена (в основном семенного происхождения) и отчасти — липы и вяза шершавого. Травянистый ярус развит плохо; леса скорее мертвопокровные и флористически бедные. Часто это коррелирует с разрастанием кленового полога, который полностью забивает травянистый ярус. Охраняемые виды растений в пределах собственно дубовых лесов отсутствуют. Большее природоохранное значение представляют в этом лесу отдельные березовые рощицы на плоских участках между ветвями оврагов. Эти рощицы, очевидно, сажались с целью облесения полей, взрослые деревья в них имеют возраст порядка 50 лет. В данном

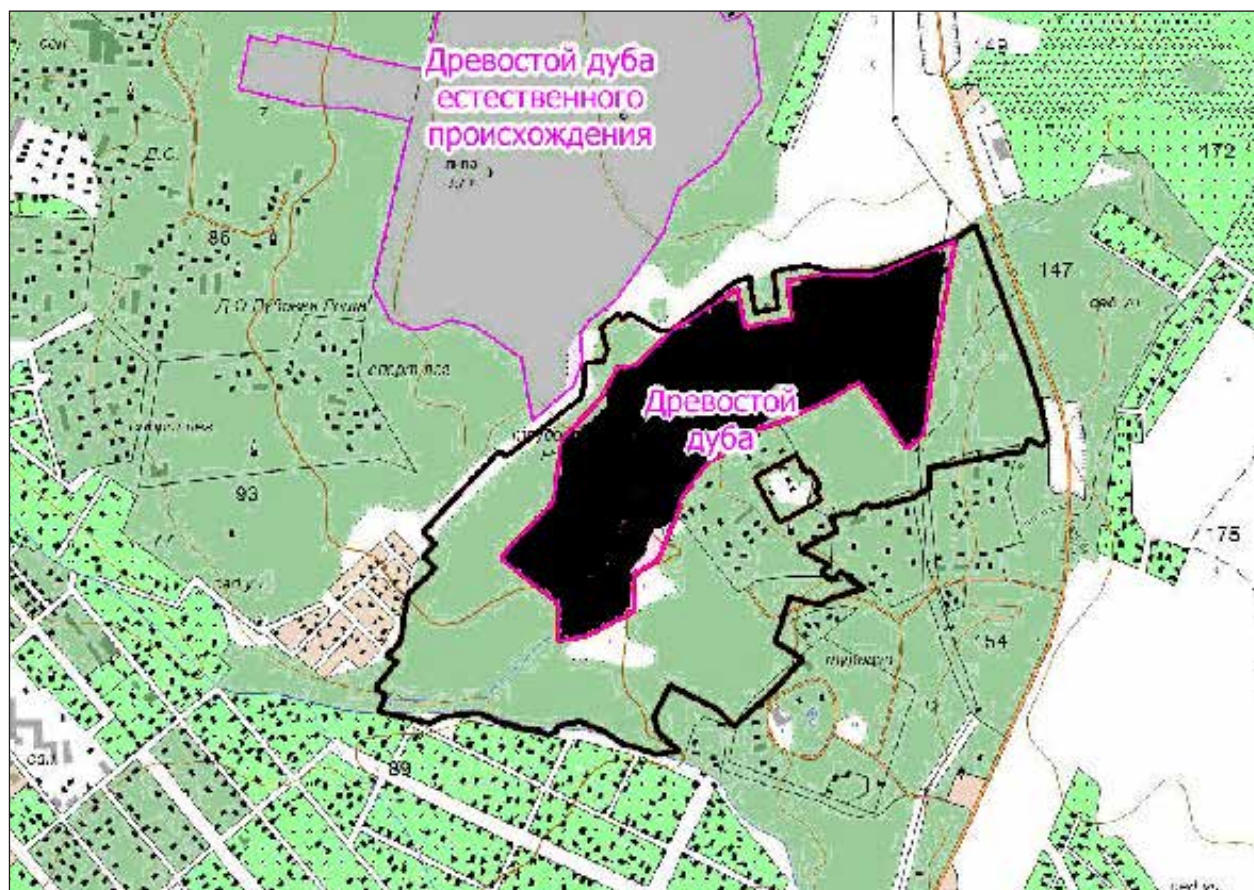
момент подобные места напоминают по условиям опущенные комплексы и содержат относительно богатый набор лесостепных видов, включая и охраняемые.

**Негативное воздействие на ООПТ (факторы и угрозы):** рубки леса, сильная замусоренность (обычно по оврагам и в депрессиях), рекреация.

**Земли в составе ООПТ:** земли населенных пунктов. Городские леса.

**Общий режим охраны и использования ООПТ:**

Режим особой охраны памятника природы и его охранной зоны полностью соответствует приведенному в Кадастровом деле №27 Памятник природы регионального значения «Древостой дуба естественного происхождения».





Кадастровое дело № 153

## Памятник природы регионального значения «Куйбышевский ботанический сад»

Дата создания, реорганизации: 14.06.1989.

### Нормативная основа функционирования ООПТ:

Решение Исполнительного комитета Куйбышевского областного Совета народных депутатов от 14.06.1989 № 201 «Об отнесении природных объектов области к государственным памятникам природы местного значения».

Постановление Правительства Самарской области от 06.07.2015 № 407 «Об утверждении Положений об особо охраняемых природных территориях регионального значения».

Постановление Правительства Самарской области от 31.08.2017 № 571 «О внесении изменений в Постановление Правительства Самарской области от 06.07.2015 № 407 «Об утверждении Положений об особо охраняемых природных территориях регионального значения».

Постановление Правительства Самарской области от 21.09.2018 № 565 «О реорганизации в форме изменения границ памятника природы регионального значения «Куйбышевский ботанический сад».

Общая площадь ООПТ: 33,98 га.

Расположен в г. о. Самара, Октябрьский район, близ верховьев Постникова оврага.

**Перечень основных объектов охраны:** коллекции растений, парковый ландшафт. Места обитания видов животных, занесенных в Красную книгу Самарской области: коромысло синее, бронзовка Фибера, сколия степная, шмель пластинчатозубый, пчела-плотник обыкновенная, тритон обыкновенный.

### Природные особенности ООПТ:

Один из крупнейших в России и старейших ботанических учреждений на Средней Волге (создан в 1932 г.). Здесь собрано 3,5 тыс. видов местных и привозных



экзотических растений. Комплекс природных объектов: 14 разновидностей почв, пруды, родники.

**Негативное воздействие на ООПТ (факторы и угрозы):** воздействие окружающей городской среды.

**Земли в составе ООПТ:** земли населенных пунктов.

**Общий режим охраны и использования ООПТ:**

На территории памятника природы осуществляется деятельность в соответствии с научными и производственными планами и режимом Ботанического сада Самарского государственного университета.

1. На территории памятника природы запрещается: ходить по траве, заходить за ограждения участков и экспозиций;

срывать, обламывать, выкапывать и вытаптывать растения;

собирать гербарий, семена, плоды и шишки;

въезжать на территорию на транспортных средствах, кроме случаев необходимого передвижения транспортных средств для обеспечения установленного режима памятника природы и функционирования ботанического сада;

нарушать почвенный покров, заготавливать землю; заниматься физкультурой и спортом, в том числе скандинавской ходьбой, кататься на велосипедах, роликовых коньках, скейтбордах, лыжах и санках; выгуливать собак и других животных; купаться в прудах и загорать, ловить рыбу, загрязнять водоемы; оставлять мусор; пугать и кормить птиц и животных; кричать, пользоваться звукоусилительными устройствами; курить и распивать спиртные напитки, разводить костры.

Перемещение посетителей по территории памятника природы осуществляется строго по аллеям и специально проложенным по территории дорожкам.

2. На территории памятника природы допускается возведение сооружений, необходимых для его функционирования: оранжерей, парников, теплиц, котельной, гаража, сети поливочного водопровода, дорожно-тропиночной сети, малых архитектурных форм и других элементов благоустройства территории.

---

Кадастровое дело № 29

**Памятник природы регионального значения «Пещера братьев Грехе»**

**Дата создания:** 25.09.1967.

**Нормативная основа функционирования ООПТ:**

Решение Исполнительного Комитета Куйбышевского областного Совета депутатов трудящихся от 25.09.1967 № 566 «Об охране природы типичных ландшафтов и памятников природы в области».

Постановление Правительства Самарской области от 29.12.2012 № 838 «Об утверждении Положений об особо охраняемых природных территориях регионального значения».

**Общая площадь ООПТ:** 1,05 га.

**Расположен** на территории городского округа Самара, побережье Саратовского водохранилища между Студеным и Коптевым оврагом.

**Перечень основных объектов охраны:** пещера, окружающая растительность, пещерная мезофауна.

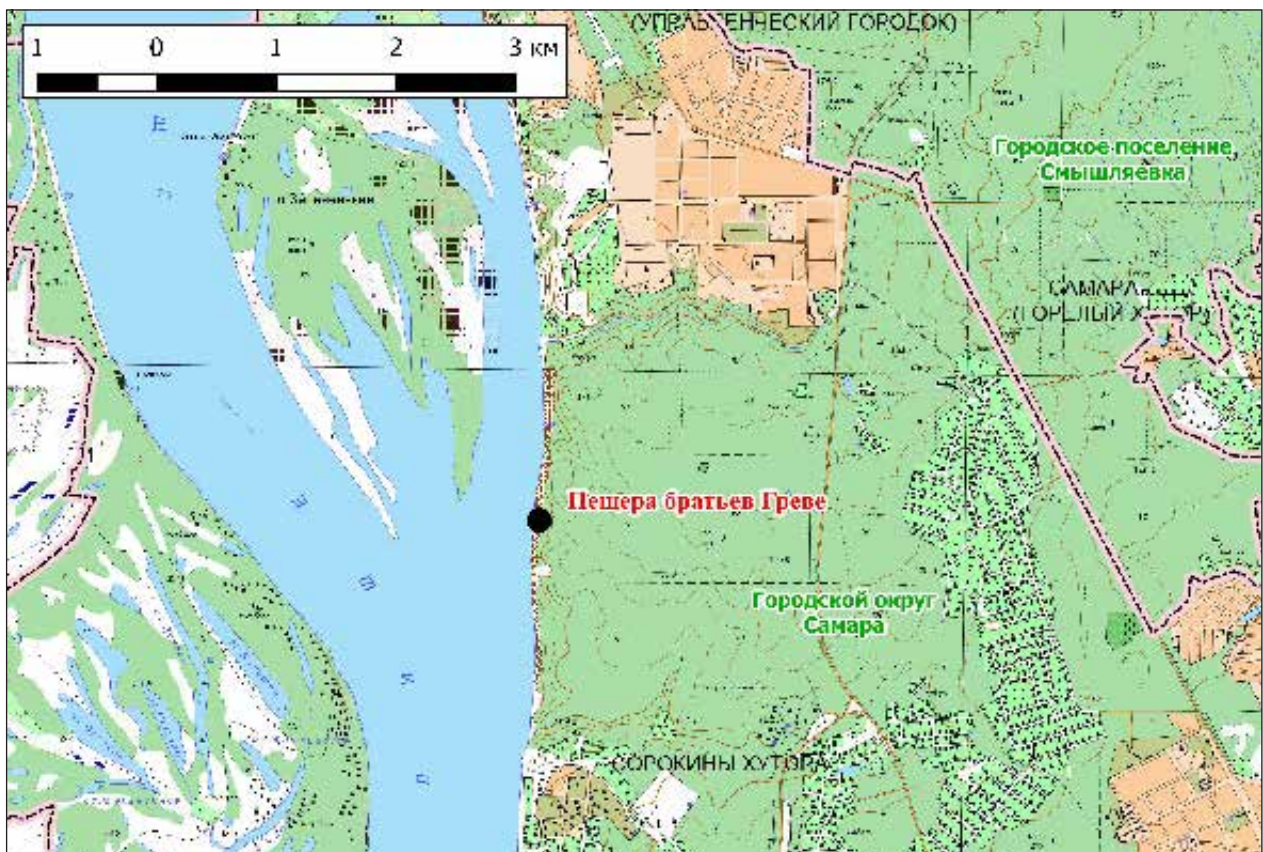
**Природные особенности ООПТ:**

Карстовая пещера, включающая несколько залов, гротов и лабиринтов, описанная братьями Грехе в 1904 г. Здесь найдены стоянки древних людей. Наблюдается значительный поток туристов.

**Негативное воздействие на ООПТ (факторы и угрозы):** рекреация.

**Земли в составе ООПТ:** земли населенных пунктов.





#### Общий режим охраны и использования ООПТ:

1. На территории памятника природы запрещается (не допускается) деятельность, влекущая за собой нарушение сохранности памятника природы, в частности:

- строительство и эксплуатация хозяйственных и жилых объектов, строительство зданий и сооружений, возведение временных строений и сооружений, строительство магистральных автомобильных дорог, временных дорог, железных дорог, трубопроводов, линий электропередачи и других коммуникаций;
- устройство свалок, складирование и захоронение отходов;
- промысловая, любительская и спортивная охота, а также размещение и строительство охотохозяйственных объектов;
- использование токсичных химических препаратов для охраны и защиты лесов и сельскохозяйственных угодий;

- складирование, хранение, перевалка, уничтожение пестицидов, агрохимикатов, химических препаратов иного назначения и горюче-смазочных материалов;
- разведка и добыча полезных ископаемых;
- устройство палаточных лагерей, стоянок, кемпингов, костровиц;
- сжигание порубочных и пожнивных остатков.

2. На территории памятника природы разрешаются при условии нанесения ущерба охраняемым природным комплексам:

- свободное посещение территории гражданами;
- проведение биотехнических мероприятий, направленных на поддержание и увеличение численности отдельных видов животных.

Кадастровое дело № 154

## Памятник природы регионального значения «Самарское устье»

Дата создания: 14.06.1989.

### Нормативная основа функционирования ООПТ:

Решение Исполнительного комитета Куйбышевского областного Совета народных депутатов от 14.06.1989 № 201 «Об отнесении природных объектов области к государственным памятникам природы местного значения».

Постановление Правительства Самарской области от 06.07.2015 № 407 «Об утверждении Положений об особо охраняемых природных территориях регионального значения».

Общая площадь ООПТ: 262,01 га.

Расположен на территории городского округа Самара, юго-западная окраина г. Самара.

Перечень основных объектов охраны: природно-ландшафтные комплексы. Места обитания видов животных

и растений, занесенных в Красную книгу Самарской области: стрекоза дозорщик-повелитель, сцелифрон пелопей, пчела-плотник обыкновенная, кувшинка чисто-белая.

### Природные особенности ООПТ:

Пойма р. Самара с многочисленными рукавами-протоками. В растительном покрове преобладают пойменные луга с доминированием осок, рогозов, камыша озерного, стрелолиста обыкновенного, тростника обыкновенного и других видов. Лесная растительность: ивово-осокоревые сообщества на приусловых песках и межгрядных понижениях, вязово-осиновые на более возвышенных местах, кленовики и дубравы на верхушках гряд. На мелководьях формируется богатая прибрежно-водная растительность, здесь были найдены также пузырчатка и сальвиния плавающая. Территория испытывает сильное антропогенное воздействие.

Негативное воздействие на ООПТ (факторы и угрозы): строительство, рекреация, пожары.

Земли в составе ООПТ: земли населенных пунктов.





**Общий режим охраны и использования ООПТ:**

1. На территории памятника природы запрещается (не допускается) деятельность, влекущая за собой нарушение сохранности памятника природы, в частности:

- проведение рубок лесных насаждений, за исключением случаев, указанных в пункте 2;
- заготовка гражданами древесины для собственных нужд;
- строительство хозяйственных и жилых объектов, строительство зданий и сооружений, строительство магистральных автомобильных дорог, железных дорог, трубопроводов, линий электропередачи и других коммуникаций;
- устройство свалок, складирование и захоронение отходов;
- размещение летних лагерей скота, летних доек, мест водопоя скота;
- выпас скота;
- промысловая, любительская и спортивная охота с 1 апреля по 30 сентября;
- заготовка недревесных лесных ресурсов, пищевых лесных ресурсов и сбор лекарственных растений, за исключением случаев, указанных в пункте 2;
- выращивание лесных плодовых, ягодных, декоративных растений, лекарственных растений, создание лесных плантаций и их эксплуатация;
- использование токсичных химических препаратов для охраны и защиты лесов и сельскохозяйственных угодий;
- складирование, хранение, перевалка, уничтожение пестицидов, агрохимикатов, химических препаратов иного назначения и горюче-смазочных материалов;
- разведка и добыча полезных ископаемых;
- мелиоративные работы, гидростроительство, регулирование стока;
- передвижение транспорта вне дорог, за исключением передвижения, необходимого для обеспечения установленного режима памятника природы.

2. На территории памятника природы разрешаются при условии ненанесения ущерба охраняемым природным комплексам:

- свободное посещение территории гражданами;
- сбор гражданами для собственных нужд недревесных лесных ресурсов, пищевых лесных ресурсов, лекарственных растений;

- сенокошение;
- пчеловодство;
- санитарные рубки в лесных насаждениях в рамках санитарно-оздоровительных мероприятий, мероприятий по локализации и ликвидации очагов вредных организмов в лесных насаждениях в случаях, когда рассчитанный ущерб охраняемым природным комплексам от применения этих мероприятий ниже рассчитанного ущерба охраняемым природным комплексам от болезней или вредителей леса, при выполнении следующих требований:
  - а) *сохранения подроста, приоритетного оставления отдельных деревьев, их групп и куртин, имеющих особое значение для поддержания биологического разнообразия территории памятника природы;*
  - б) *проведения предварительного обследования отведенного в рубку участка леса для выявления отдельных деревьев, их групп и куртин, имеющих особое значение для поддержания биологического разнообразия территории памятника природы;*
  - в) *трелевки только колесным транспортом;*
- деятельность по охране лесов от пожаров;
- применение нетоксичных средств борьбы с вредителями сельского и лесного хозяйства (феромонов, энтомофагов) в случае, когда рассчитанный ущерб охраняемым природным комплексам от применения этих средств ниже рассчитанного ущерба охраняемым природным комплексам от болезней или вредителей лесного и сельского хозяйства, при выполнении следующих требований:
  - а) *обработка только наземным методом;*
  - б) *проведение всех подготовительных операций (хранение, перевалка химических препаратов) за пределами территории памятника природы;*
- осуществление рекреационной деятельности в соответствии с действующими Правилами использования лесов для осуществления рекреационной деятельности, в том числе создание инфраструктуры и возведение временных сооружений, предусмотренных проектами освоения лесов;
- проведение биотехнических мероприятий, направленных на поддержание и увеличение численности отдельных видов животных.



Кадастровое дело № 155

## Памятник природы регионального значения «Соколы горы и берег между Студеным и Коптевым оврагом»

Дата создания: 14.06.1989.

### Нормативная основа функционирования ООПТ:

Решение Исполнительного комитета Куйбышевского областного Совета народных депутатов от 14.06.1989 № 201 «Об отнесении природных объектов области к государственным памятникам природы местного значения».

Постановление Правительства Самарской области от 29.12.2012 № 838 «Об утверждении Положений об особо охраняемых природных территориях регионального значения».

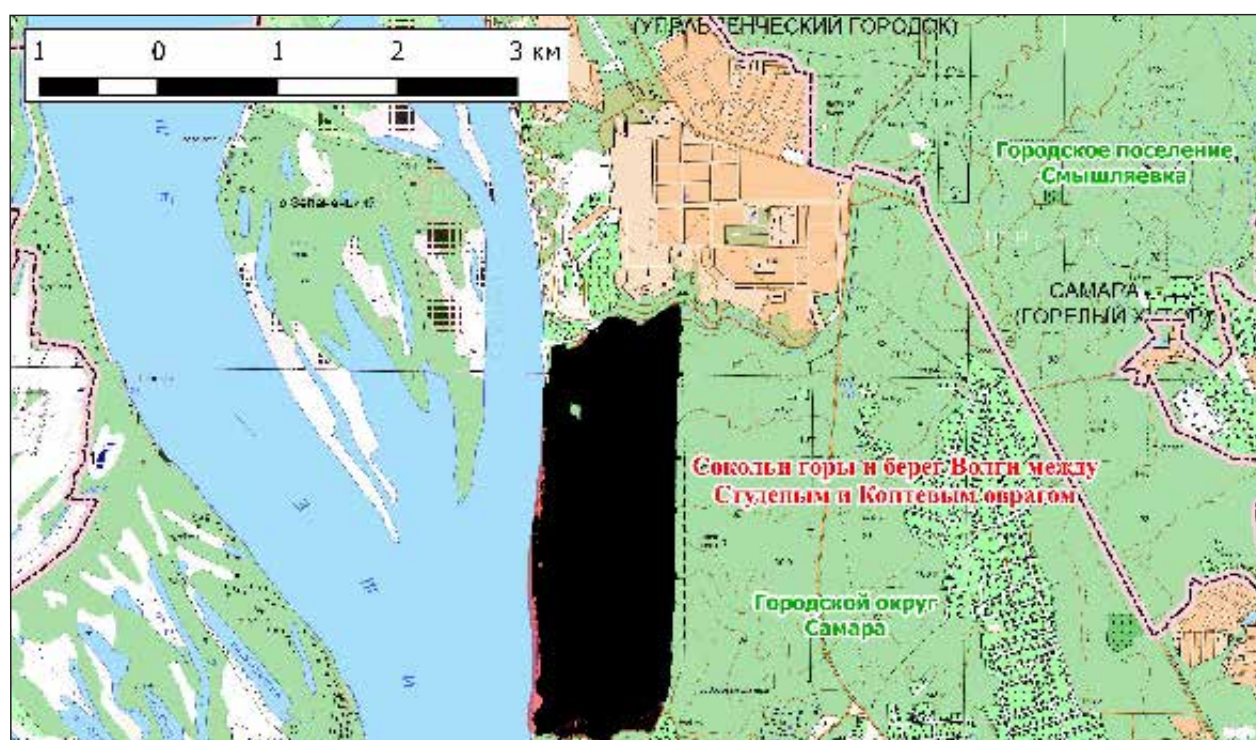
Общая площадь ООПТ: 378,89 га.

Расположен на территории г. о. Самара, побережье Саратовского водохранилища между Студеным и Коптевым оврагом, Лесной фонд, кв. 80, 89, 93 Самарского пригородного лесничества.

**Перечень основных объектов охраны:** ландшафтный комплекс, участки старовозрастного леса. Места обитания видов животных и растений, занесенных в Красную книгу Самарской области: шиверекия подольская, тимьян жигулевский, рябчик русский, ковыль перистый, лилия кудреватая, прострел раскрытый, валериана клубеносная, бурачок ленский, костенец постенный, хвойник двухколосковый, клаусия солнцелюбивая, лапчатка прямостоячая. Левкодон беличий. Латагриум гребенчатый; филлометра пустынная, стрекоза дозорщик-повелитель, красотел бронзовый, жужелица полевая, жук-олень, восковик восьмиточечный, бронзовка зеленая; усач альпийский, мнемозина, сколия степная, шмель пластинчатозубый, пчела-плотник обыкновенная.

### Природные особенности ООПТ:

Ландшафт условно подразделяется на плакорную лесную территорию, прибрежные скальные обнажения и находящиеся между последними глубокие овраги, покрытые лесной растительностью. Плакорное пространство занято либо широколиственными лесами, либо их мелколиственными производными (чаще осиновыми, чем березовыми), в том числе и старыми мелколиственными лесами, в настоящий момент распадающимися и вновь сменяющимися широколиственными. Большинство лесов, независимо от их породного состава, сомкнутые, темные, с характерным



богатым набором неморальных видов. Леса в оврагах между скалами также заняты широколиственными лесами, но гораздо более светлыми и теплыми, имеющими в своем составе набор светолюбивых опушечных и лесостепных видов.

Между лесом и открытыми скальными участками располагается широкая опушечная полоса с отдельными деревьями, кустарниковыми зарослями или частично облесенными скалами. Эти участки также имеют богатую флору и содержат в составе некоторые охраняемые виды. Скальные выходы покрыты степной по облику растительностью, кроме самых крутых и отвесных участков. В составе растительности, впрочем, преобладают не столько степные, сколько петрофильные и опушечно-лесостепные виды, и, наконец, имеются некоторые характерные кальцефильные растения.

Вся территория памятника сильно нарушена рекреацией, что выражается в прокладке целой сети дорог и тропинок, как в лесной, так и в скальной части, а также в сильной замусоренности территории и вырубке леса и кустарников на топливо для костров.

**Негативное воздействие на ООПТ (факторы и угрозы):** рубки леса, рекреация, пожары.

**Земли в составе ООПТ:** земли населенных пунктов.

**Общий режим охраны и использования ООПТ:**

Режим особой охраны памятника природы полностью соответствует приведенному в Кадастровом деле №27 Памятник природы регионального значения «Древостой дуба естественного происхождения».

# Г. СЫЗРАНЬ

Кадастровое дело № 97

## Памятник природы регионального значения «Акватория водохранилища ГЭС»

Дата создания: 03.11.1987.

### Нормативная основа функционирования ООПТ:

Решение исполнительного комитета Куйбышевского областного Совета народных депутатов от 03.11.1987 № 386 «Об утверждении природных объектов области государственными памятниками природы местного значения».

Постановление Правительства Самарской области от 23.12.2009 № 722 «Об утверждении Положений об особо охраняемых природных территориях регионального значения».

Постановление Правительства Самарской области от 13.09.2013 № 478 «О внесении изменений в постановление Правительства Самарской области от 31.12.2009

№ 722 «Об утверждении положений о памятниках природы регионального значения».

Общая площадь ООПТ: 73,2 га.

Расположен в границах городского округа Сызрань, выше по течению от плотины Сызранской ГЭС.

Перечень основных объектов охраны: акватория водохранилища, прибрежно-водная растительность?

### Природные особенности ООПТ:

Крупный искусственный водоем, типичные водные, прибрежные и пойменные сообщества.

Негативное воздействие на ООПТ (факторы и угрозы): рекреация.

Земли в составе ООПТ: земли населенных пунктов.





**Общий режим охраны и использования ООПТ:**

1. На территории памятника природы запрещается (не допускается) деятельность, влекущая за собой нарушение сохранности памятника природы, в частности:

- загрязнение водохранилища;
- распашка берегов;
- устройство свалок, складирование и захоронение отходов на берегу водохранилища;
- вырубка насаждений по берегам;

- промысловая, любительская и спортивная охота, а также размещение и строительство охотохозяйственных объектов;
- проведение работ, которые могут повлечь обмеление и засорение водохранилища;
- складирование, хранение, перевалка, уничтожение пестицидов, агрохимикатов, химических препаратов иного назначения и горюче-смазочных материалов на берегу водохранилища.

Кадастровое дело № 98

### **Памятник природы регионального значения «Дендрологический парк им.60-летия образования ВООП»**

**Дата создания: 03.11.1987.**

**Нормативная основа функционирования ООПТ:**

Решение исполнительного комитета Куйбышевского областного Совета народных депутатов от 03.11.1987 № 386 «Об утверждении природных объектов области государственными памятниками природы местного значения».

Постановление Правительства Самарской области от 23.12.2009 № 722 «Об утверждении Положений об особо

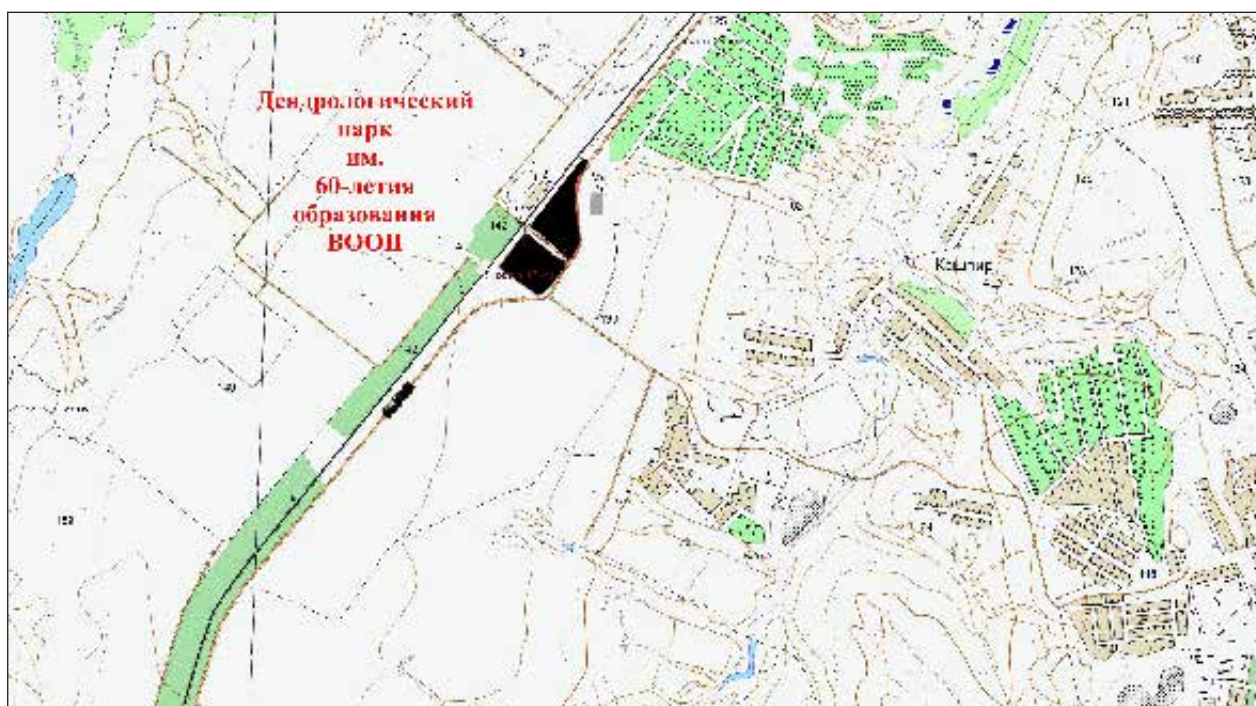
охраняемых природных территориях регионального значения».

Постановление Правительства Самарской области от 13.09.2013 № 478 «О внесении изменений в постановление Правительства Самарской области от 31.12.2009 № 722 «Об утверждении положений о памятниках природы регионального значения».

**Общая площадь ООПТ: 8,0 га.**

**Расположен** в границах городского округа Сызрань Саратовское шоссе, ПО «Пластик».

**Перечень основных объектов охраны:** парковая растительность.



**Природные особенности ООПТ:**

Зеленая зона завода «Пластик» состоящая из более 100 видов деревьев и кустарников, в том числе редких и исчезающих; является образцом садово-паркового хозяйства. Является местом отдыха горожан.

**Негативное воздействие на ООПТ (факторы и угрозы):** не выявлено.

**Земли в составе ООПТ:** земли промышленности, транспорта, связи.

**Общий режим охраны и использования ООПТ:**

1. На территории памятника природы запрещается (не допускается) деятельность, влекущая за собой нарушение сохранности памятника природы, в частности:

- строительство магистральных автомобильных дорог, железных дорог;
- устройство свалок, складирование и захоронение отходов.

Кадастровое дело № 99

**Памятник природы регионального значения «Кашпирские обнажения юрских и меловых отложений»**

**Дата создания:** 03.11.1987.

**Нормативная основа функционирования ООПТ:**

Решение исполнительного комитета Куйбышевского областного Совета народных депутатов от 03.11.1987 № 386 «Об утверждении природных объектов области государственными памятниками природы местного значения».

Постановление Правительства Самарской области от 23.12.2009 № 722 «Об утверждении Положений об особо охраняемых природных территориях регионального значения».

Постановление Правительства Самарской области от 13.09.2013 № 478 «О внесении изменений в постановление Правительства Самарской области от 31.12.2009 № 722 «Об утверждении положений о памятниках природы регионального значения».

**Общая площадь ООПТ:** 4,2 га.

**Расположен** в границах городского округа Сызрань, южная окраина г. Сызрань, берег водохранилища около п. Кашпир.

**Перечень основных объектов охраны:** обнажения меловых и юрских отложений, образцы окаменевшей фауны.

**Природные особенности ООПТ:**

Склон имеет развитую овражную сеть, осложнен многочисленными промоинами и современными оползнями, из-за чего территория приобретает холмисто-увалистый вид. Обнажения пород мелового и юрского периодов мезозойской эры имеют большую научную ценность. Кашпирские обнажения считаются стратотипом волжского яруса верхней юры. Объект представляет ценность для изучения геологами и палеонтологами.

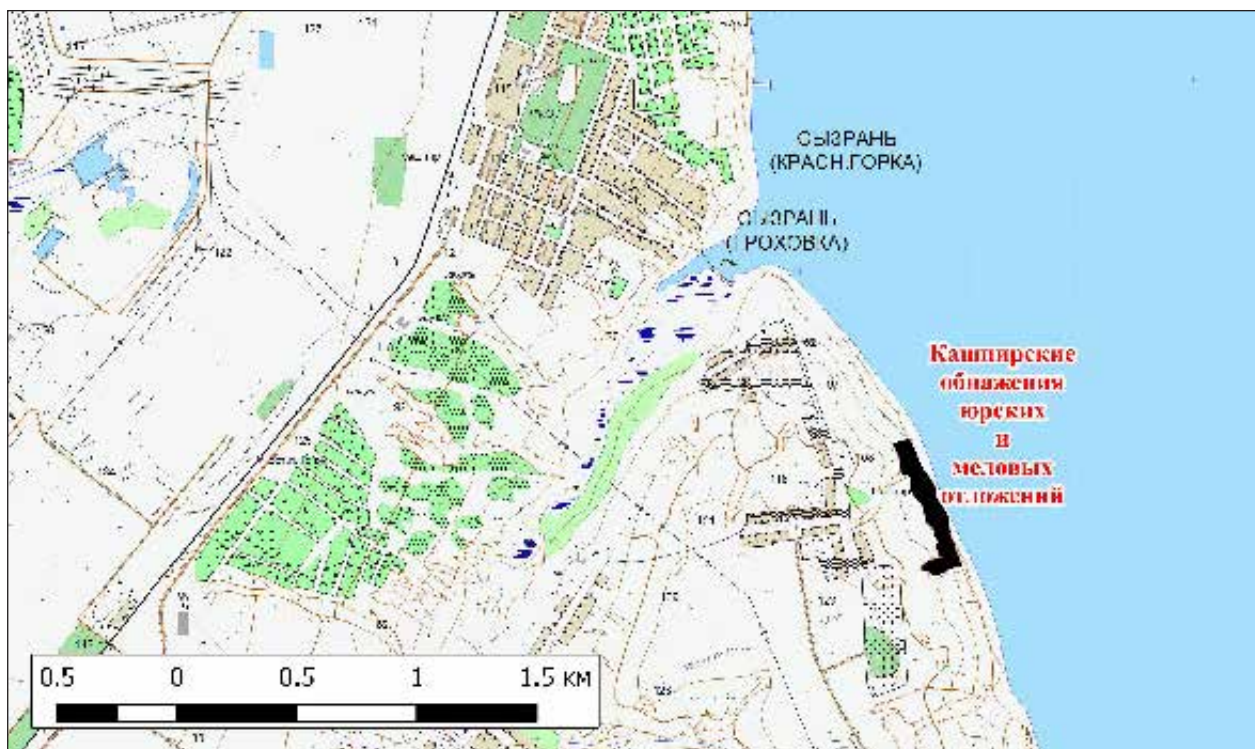
**Негативное воздействие на ООПТ (факторы и угрозы):** чрезмерная рекреационная нагрузка в летние месяцы, особенно в выходные и праздничные дни, пожары.

**Земли в составе ООПТ:** земли населенных пунктов.

**Общий режим охраны и использования ООПТ:**

1. На территории памятника природы запрещается (не допускается) деятельность, влекущая за собой нарушение сохранности памятника природы, в частности:

- проведение рубок лесных насаждений;
- заготовка гражданами древесины для собственных нужд;
- распашка земель и иные агротехнические и лесохозяйственные работы, связанные с нарушением целостности почвенного покрова;
- строительство и эксплуатация хозяйственных и жилых объектов, строительство зданий и сооружений, строительство магистральных автомобильных дорог, временных дорог, железных дорог, трубопроводов, линий электропередачи и других линий коммуникаций;



- устройство свалок, складирование и захоронение отходов;
  - мелиоративные работы, гидростроительство, зарегулирование стока;
  - размещение летних лагерей скота, летних доек, мест водопоя скота;
  - выпас скота;
  - промысловая, любительская и спортивная охота, а также размещение и строительство охотохозяйственных объектов;
  - разведка и добыча полезных ископаемых;
  - сжигание порубочных остатков, пожнивных остатков на полях;
  - передвижение транспорта вне дорог, за исключением передвижения, необходимого для обеспечения установленного режима памятника природы.
2. На территории памятника природы разрешаются при условии ненанесения ущерба охраняемым природным комплексам:
- свободное посещение территории гражданами;
  - сбор гражданами для собственных нужд недревесных лесных ресурсов, пищевых лесных ресурсов, лекарственных растений;
  - сенокошение;
  - устройство экологических троп, проведение образовательных мероприятий.



Кадастровое дело № 30

## Памятник природы регионального значения «Урочище Монастырская гора»

Дата создания: 25.09.1967.

### Нормативная основа функционирования ООПТ:

Решение исполнительного комитета Куйбышевского областного Совета депутатов трудящихся от 25.09.1967 № 566 «Об охране природы типичных ландшафтов и памятников природы в области».

Постановление Правительства Самарской области от 23.12.2009 № 722 «Об утверждении Положений об особо охраняемых природных территориях регионального значения».

Постановление Правительства Самарской области от 13.09.2013 № 478 «О внесении изменений в постановление Правительства Самарской области от 31.12.2009 № 722 «Об утверждении положений о памятниках природы регионального значения».

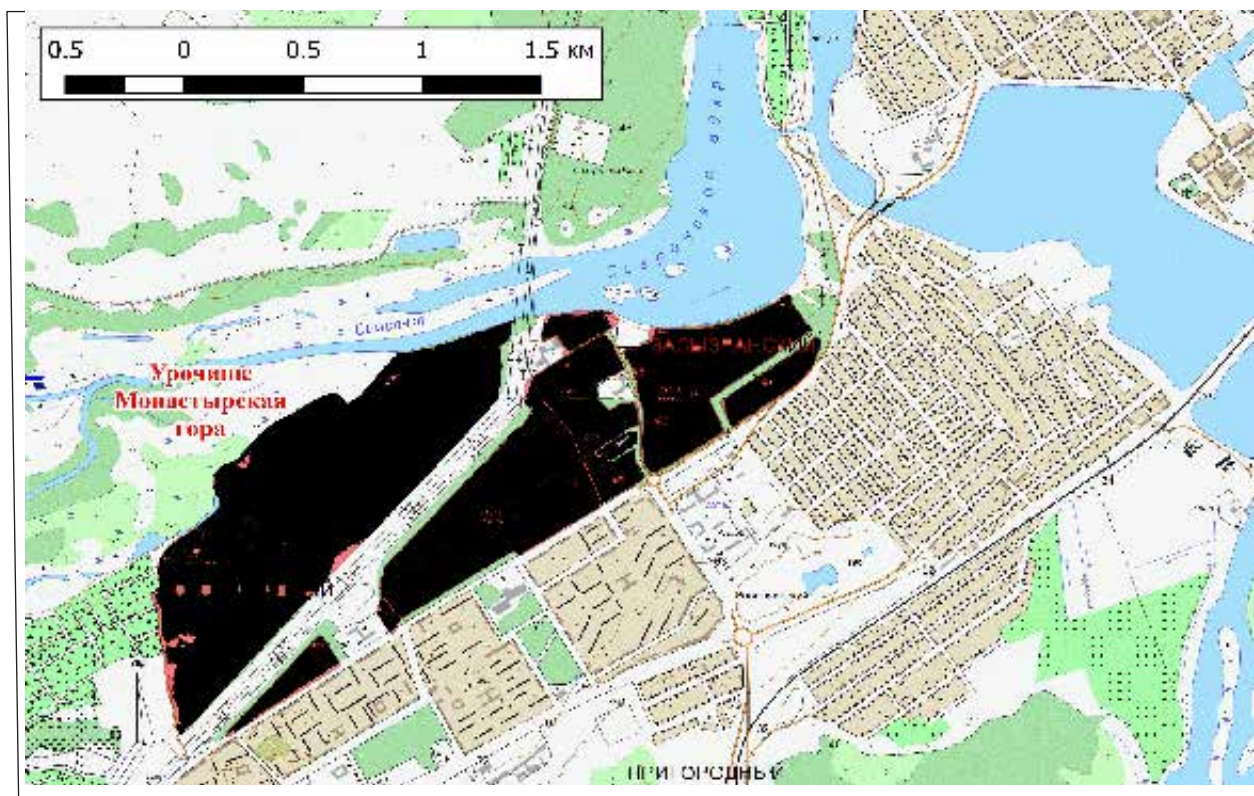
Общая площадь ООПТ: 190,9 га.

Расположен в границах городского округа Сызрань в юго-западной части г. Сызрань на правом берегу р. Сызранка (Водохранилище ГЭС).

**Перечень основных объектов охраны:** лесной массив. Наибольшую природоохранную ценность составляют смешанные лесные культуры с участием сосны, лиственницы, липы, березы и клена. Места обитания видов растений и животных, занесенных в Красную книгу Самарской области: желтоцвет весенний, прострел раскрытый.

### Природные особенности ООПТ:

Гора представляет собой столообразный холм, снижающийся в долину р. Сызранка. Максимальный перепад высот составляет около 60 м. Древесная растительность на данной территории была полностью уничтожена в первой половине 20-го века, началась эрозия склона. С 1950 года Сызранский леспромхоз приступил здесь к посадке культур. В настоящее время древесная растительность памятника природы представлена культурами в возрасте около 70 лет. Преобладает сосна. Местами доминирует береза. На отдельных участках древостой сформирован тополем, липой, ясенем, кленом американским. Наибольшую природоохранную ценность представляют смешанные культуры с участием сосны, лиственницы, липы, березы и клена. В кустарниковом ярусе: жимолость татарская, спирея, акация желтая, лох, барбарис и другие кустарники. В травяном покрове присутствуют злаки: различные виды осок, вейник, пырей безостый



и разнотравье: икотник серо-зеленый, полыни, гулявник, очиток едкий и др.

**Негативное воздействие на ООПТ (факторы и угрозы):** рубки леса, посадка лесных культур, рекреация, жилищная застройка, пожары.

**Земли в составе ООПТ:** земли населенных пунктов.

#### **Общий режим охраны и использования ООПТ:**

1. На территории памятника природы запрещается (не допускается) деятельность, влекущая за собой нарушение сохранности памятника природы, в частности:

- проведение рубок лесных насаждений, за исключением случаев, указанных в пункте 2;
- заготовка гражданами древесины для собственных нужд;
- распашка земель и иные агротехнические и лесохозяйственные работы, связанные с нарушением целостности почвенного покрова;
- строительство и эксплуатация хозяйственных и жилых объектов, строительство зданий и сооружений, строительство магистральных автомобильных дорог, временных дорог, железных дорог, трубопроводов, линий электропередачи и других линий коммуникаций;
- устройство свалок, складирование и захоронение отходов;
- мелиоративные работы, гидростроительство, зарегулирование стока;
- выпас скота;
- промысловая, любительская и спортивная охота, а также размещение и строительство охотохозяйственных объектов;
- заготовка недревесных лесных ресурсов, пищевых лесных ресурсов и сбор лекарственных растений, за исключением случаев указанных в пункте 2;
- использование токсичных химических препаратов для охраны и защиты лесов и сельскохозяйственных угодий;
- складирование, хранение, перевалка, уничтожение пестицидов, агрохимикатов, химических препаратов иного назначения и горюче-смазочных материалов;
- разведка и добыча полезных ископаемых;
- сжигание порубочных остатков, пожнивных остатков на полях, иное использование огня в хозяйственных целях, за исключением случаев, указанных в пункте 2;
- передвижение транспорта вне дорог, за исключением передвижения, необходимого для обеспечения установленного режима памятника природы.

2. На территории памятника природы разрешаются при условии ненанесения ущерба охраняемым природным комплексам:

- свободное посещение территории гражданами;
- сбор гражданами для собственных нужд недревесных лесных ресурсов, пищевых лесных ресурсов, лекарственных растений;
- выборочные рубки в лесных насаждениях в рамках санитарно-оздоровительных мероприятий, мероприятий по локализации и ликвидации очагов вредных организмов в лесных насаждениях в случаях, когда рассчитанный ущерб охраняемым природным комплексам от применения этих мероприятий ниже рассчитанного ущерба охраняемым природным комплексам от болезней или вредителей леса, при выполнении следующих требований:
  - а) *сохранение подроста, приоритетное оставление отдельных деревьев, их групп и куртин, имеющих особое значение для поддержания биологического разнообразия территории памятника природы;*
  - б) *проведение предварительного обследования отведенного в рубку участка леса для выявления отдельных деревьев, их групп и куртин, имеющих особое значение для поддержания биологического разнообразия территории памятника природы;*
  - в) *трелевка только колесным транспортом;*
  - г) *применение безогневых способов очистки мест рубок от порубочных остатков;*
- применение нетоксичных средств борьбы с вредителями сельского и лесного хозяйства (феромонов, энтомофагов) в случае, когда рассчитанный ущерб охраняемым природным комплексам от применения этих средств ниже рассчитанного ущерба охраняемым природным комплексам от болезней или вредителей лесного и сельского хозяйства, при выполнении следующих требований:
  - а) *обработка только наземным методом;*
  - б) *проведение всех подготовительных операций (хранение, перевалка химических препаратов) за пределами территории памятника природы;*
- проведение биотехнических мероприятий, направленных на поддержание и увеличение численности отдельных видов животных;
- устройство экологических троп, проведение образовательных мероприятий.



# г. Тольятти

Кадастровое дело № 102

## Памятник природы регионального значения «Ставропольский сосняк»

Дата создания: 03.11.1987.

### Нормативная основа функционирования ООПТ:

Решение исполнительного комитета Куйбышевского областного Совета народных депутатов от 03.11.1987 № 386 «Об утверждении природных объектов области государственными памятниками природы местного значения».

Постановление Правительства Самарской области от 29.12.2012 № 838 «Об утверждении Положений об особо охраняемых природных территориях регионального значения».

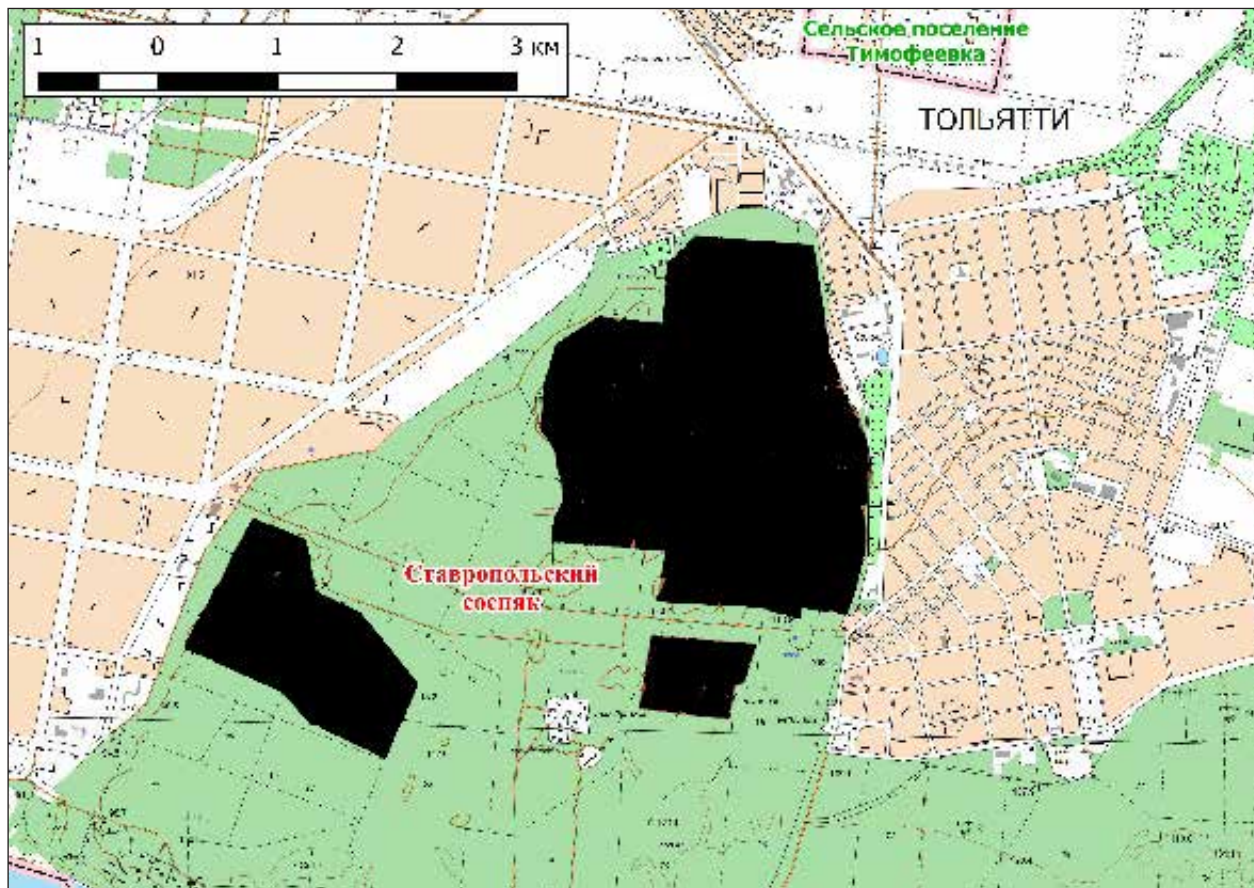
Общая площадь ООПТ: 861,58 га.

Расположен в границах городского округа Тольятти, между Центральным и Автозаводским районами г. Тольятти.

**Перечень основных объектов охраны:** участки старовозрастного леса; места обитания видов растений и животных, занесенных в Красную книгу Самарской области: желтоцвет весенний, прострел раскрытый; жук-олень, мегарисса распространенная, сколия степная, орлан белохвост.

### Природные особенности ООПТ:

Подобно другим лесным массивам Самарской области, очень неоднороден по составу древостоя и лесной растительности. Участки значительной площади,





занятые чистыми сосняками, в 2010 году полностью сгорели. В остальных частях массива сосны растут попеременно с широколиственными (реже — мелколиственными) породами, причем значительные площади покрыты скорее широколиственными лесами, в которых сохранились лишь единичные сосны. В местах, наименее нарушенных человеком, сформировались сложные «старо-возрастные» сообщества из старых сосен и сменяющего их молодого широколиственного древостоя — они имеют исключительно высокое флористическое разнообразие.

Весь массив покрыт сетью крупных и мелких дорог и крайне фрагментирован, повсюду много бытового мусора. Есть лишь одна существенная разница между часто посещаемыми окраинами леса и более удаленными от краев участками. Если в последних возобновление леса внешне происходит нормально, то на окраинах фактически образовались обширные светлые поляны с единичными старыми деревьями, и возобновление леса на них вообще не происходит, а травянистая растительность имеет по большей части луговой или сорно-луговой характер.

Какого-либо специфического опушечного комплекса в массиве нет, так как в одних местах краевые зоны массива и так сильно разрежены, а в других они контактируют со свежими гарями (или даже сформированы ими) и поэтому флористически очень бедны.

**Негативное воздействие на ООПТ (факторы и угрозы):** рубки леса, рекреация, пожары.

**Земли в составе ООПТ:** земли населенных пунктов.

**Общий режим охраны и использования ООПТ:**

1. На территории памятника природы запрещается (не допускается) деятельность, влекущая за собой нарушение сохранности памятника природы, в частности:

- проведение рубок лесных насаждений, за исключением случаев, указанных в пункте 2 настоящего Положения;
- заготовка гражданами древесины для собственных нужд;
- распашка земель и иные агротехнические работы, связанные с нарушением целостности почвенного покрова (кроме лесовосстановительных мероприятий);
- строительство и эксплуатация хозяйственных и жилых объектов, строительство зданий и сооружений, возведение временных строений и сооружений, строительство магистральных автомобильных дорог, временных дорог, железных дорог, трубопроводов, линий электропередачи и других коммуникаций;

- устройство свалок, складирование и захоронение отходов;
- промысловая, любительская и спортивная охота, а также размещение и строительство охотохозяйственных объектов;
- заготовка недревесных лесных ресурсов, пищевых лесных ресурсов и сбор лекарственных растений, за исключением случаев, указанных в пункте 2 настоящего Положения;
- использование токсичных химических препаратов для охраны и защиты лесов и сельскохозяйственных угодий;
- складирование, хранение, перевалка, уничтожение пестицидов, агрохимикатов, химических препаратов иного назначения и горюче-смазочных материалов;
- разведка и добыча полезных ископаемых;
- сжигание порубочных остатков;
- передвижение транспорта вне дорог, за исключением передвижения, необходимого для обеспечения установленного режима памятника природы.

2. На территории памятника природы разрешаются при условии ненанесения ущерба охраняемым природным комплексам:

- свободное посещение территории гражданами;
- сбор гражданами для собственных нужд недревесных лесных ресурсов, пищевых лесных ресурсов, лекарственных растений;
- пчеловодство;
- санитарные рубки и рубки ухода в лесных насаждениях;
- посадка и уход за лесными культурами;
- деятельность по охране лесов от пожаров;
- применение нетоксичных средств борьбы с вредителями сельского и лесного хозяйства (феромонов, энтомофагов) в случае, когда рассчитанный ущерб охраняемым природным комплексам от применения этих средств ниже рассчитанного ущерба охраняемым природным комплексам от болезней или вредителей лесного и сельского хозяйства, при выполнении следующих требований:
  - а) *обработка только наземным методом;*
  - б) *проведение всех подготовительных операций (хранение, перевалка химических препаратов) за пределами территории памятника природы;*
- проведение биотехнических мероприятий, направленных на поддержание и увеличение численности отдельных видов животных.

# УПРАЗДНЕННЫЕ ПАМЯТНИКИ ПРИРОДЫ

Кадастровое дело № 105

## Памятник природы регионального значения «Тополь вековой»

Дата создания: 14.06.1989.

Дата упразднения: 25.06.2015.

### Нормативная основа функционирования ООПТ:

Решение Куйбышевского областного Совета народных депутатов от 14.06.1989 года № 201 «Об отнесении природных объектов области к государственным памятникам природы местного значения».

### Нормативная основа упразднения ООПТ:

Постановление Правительства Самарской области от 25.06.2015 № 373 Об упразднении памятников природы

регионального значения "Тополь вековой", "Нефтяная скважина N 8", "Нефтяная скважина N 10", "Ново-Усмановская сероводородная вода"

Площадь: 0,1 га (границы не утверждены).

Расположен на территории сельского поселения Антоновка, муниципального района Алексеевский

**Перечень основных объектов охраны:** памятник природы создавался для сохранения старовозрастного тополя. К настоящему времени дерево погибло. Памятник природы утратил свое природоохранное значение.

Кадастровое дело № 47

## Памятник природы регионального значения «Нефтяная скважина № 8»

Дата создания: 19.04.1983.

Дата упразднения: 25.06.2015.

### Нормативная основа функционирования ООПТ:

Решение президиума исполнительного комитета Куйбышевского областного Совета народных депутатов от 19.04.1983 № 6 «Об отнесении природных объектов области к государственным памятникам природы».

### Нормативная основа упразднения ООПТ:

Постановление Правительства Самарской области от 25.06.2015 № 373 Об упразднении памятников природы регионального значения "Тополь вековой", "Нефтяная скважина N 8", "Нефтяная скважина N 10", "Ново-Усмановская сероводородная вода"

Расположен 2 км северо-западнее г. Сызрань.

Общая площадь ООПТ: 0,25 га.

**Перечень основных объектов охраны:** нефтяная скважина.

### Природные особенности ООПТ:

Скважина — первооткрывательница Девонской нефти в 1936 г. В настоящее время законсервирована. Промышленный объект, который не имеет природоохранного значения.

**Земли в составе ООПТ:** земли промышленного назначения.

### Общий режим охраны и использования ООПТ:

Режим охраны памятника природы не утвержден.

кадастровое дело № 48

**Памятник природы  
регионального значения  
«Нефтяная скважина № 10»**

**Дата создания:** 19.04.1983.

**Дата упразднения:** 25.06.2015.

**Нормативная основа функционирования ООПТ:**

Решение президиума исполнительного комитета Куйбышевского областного Совета народных депутатов от 19.04.1983 № 6 «Об отнесении природных объектов области к государственным памятникам природы».

**Нормативная основа упразднения ООПТ:**

Постановление Правительства Самарской области от 25.06.2015 № 373 Об упразднении памятников природы регионального значения "Тополь вековой", "Нефтяная скважина N 8", "Нефтяная скважина N 10", "Ново-Усмановская сероводородная вода"

Кадастровое дело № 121

**Памятник природы регионального значения  
«Ново-Усмановская  
сероводородная вода»**

**Дата создания:** 14.06.1989.

**Дата упразднения:** 25.06.2015

**Нормативная основа функционирования ООПТ:**

Решение Исполнительного комитета Куйбышевского областного Совета народных депутатов от 14.06.1989 № 201 «Об отнесении природных объектов области к государственным памятникам природы местного значения».

Постановление Правительства Самарской области от 23.12.2009 № 722 «Об утверждении Положений об особо охраняемых природных территориях регионального значения».

Постановление Правительства Самарской области от 13.09.2013 № 478 «О внесении изменений в постановление Правительства Самарской области от 31.12.2009 № 722 «Об утверждении положений о памятниках природы регионального значения».

**Нормативная основа упразднения ООПТ:**

Постановление Правительства Самарской области от 25.06.2015 № 373 Об упразднении памятников природы регионального значения "Тополь вековой", "Нефтяная

Расположен 1 км северо-западнее г. Сызрань.

**Общая площадь ООПТ:** 0,25 га.

**Перечень основных объектов охраны:** нефтяная скважина.

**Природные особенности ООПТ:**

Скважина — первооткрывательница Девонской нефти в промышленных объемах. В настоящее время действующая. Промышленный объект, который не имеет природоохранного значения.

**Земли в составе ООПТ:** земли промышленного назначения.

**Общий режим охраны и использования ООПТ:**

Режим охраны памятника природы не утвержден.

скважина N 8", "Нефтяная скважина N 10", "Ново-Усмановская сероводородная вода"

**Общая площадь ООПТ:** 0,1 га.

**Расположен** в границах сельского поселения Новое Усманово, 1 км севернее с. Новое Усманово.

**Перечень основных объектов охраны:** сероводородный источник.

**Природные особенности ООПТ:**

Памятник природы представляет собой старую скважину — колодец с водой богатой сероводородом. Рядом сформировался пруд.

**Негативное воздействие на ООПТ (факторы и угрозы):** в ходе производственной деятельности на окружающей памятник природы территории нефтепромысла, полностью изменен сток поверхностных вод, в результате чего пруд и сероводородный источник пересохли и необратимо утратили свое природоохранное значение.

**Земли в составе ООПТ:** земли производственного участка ООО «Байтекс».



Кадастровое дело № 100

**Памятник природы  
регионального значения  
«Тополь бальзамический —  
долгожитель»**

**Дата создания:** 03.11.1987.

**Дата упразднения:** 05.11.2014

**Нормативная основа функционирования ООПТ:**

Решение исполнительного комитета Куйбышевского областного Совета народных депутатов от 03.11.1987 № 386 «Об утверждении природных объектов области государственными памятниками природы местного значения».

**Нормативная основа упразднения ООПТ:**

Постановление Правительства Самарской области от 05.11.2014 № 657 Об упразднении памятников природы регионального значения "Тополь черный. Дерево-долгожитель" и "Тополь бальзамический - долгожитель"

**Общая площадь ООПТ:** границы не утверждены, предполагаемая площадь — 0,0009 га.

**Расположен** в границах городского округа Сызрань, ул. Ульяновская, во дворе дома № 70.

**Перечень основных объектов охраны:** тополь бальзамический.

**Природные особенности ООПТ:**

Дерево-долгожитель, возрастом более 100 лет.

**Негативное воздействие на ООПТ (факторы и угрозы):** окружающая городская среда. Произошло естественное отмирание и разрушение тополя в связи с возрастом.  
**Земли в составе ООПТ:** земли населенных пунктов

Кадастровое дело № 101

**Памятник природы  
регионального значения  
«Тополь черный.  
Дерево-долгожитель»**

**Дата создания:** 03.11.1987.

**Дата упразднения:** 05.11.2014

**Нормативная основа функционирования ООПТ:**

Решение исполнительного комитета Куйбышевского областного Совета народных депутатов от 03.11.1987 № 386 «Об утверждении природных объектов области государственными памятниками природы местного значения».

**Нормативная основа упразднения ООПТ:**

Постановление Правительства Самарской области от 05.11.2014 № 657 Об упразднении памятников природы регионального значения "Тополь черный. Дерево-долгожитель" и "Тополь бальзамический - долгожитель"

**Общая площадь ООПТ:** границы не утверждены, предполагаемая площадь — 0,0009 га.

**Расположен** в границах городского округа Сызрань, ул. К. Маркса напротив дома № 83.

**Перечень основных объектов охраны:** тополь черный.

**Природные особенности ООПТ:**

Дерево-долгожитель, возрастом более 100 лет.

**Негативное воздействие на ООПТ (факторы и угрозы):** окружающая городская среда. Произошло естественное отмирание и разрушение тополя в связи с возрастом.

**Земли в составе ООПТ:** земли населенных пунктов

**Общий режим охраны и использования ООПТ:**

# ЛИТЕРАТУРНЫЕ И ДРУГИЕ ИСТОЧНИКИ

1. Волго-Уральская экологическая сеть-98. Тольятти: Центр содействия «Волго-Уральской экологической сети», 1999. — 288 с.
2. Зеленая книга Поволжья: Охраняемые природные территории Самарской области. Самара: Кн.из-во, 1995. — 352 с.
3. Ключевые орнитологические территории России. Том.1. Ключевые орнитологические территории международного значения в Европейской России. М.: Союз охраны птиц России, 2000. — 702 с.
4. Красная книга Российской Федерации (Животные). Москва: Изд.АСТ, 2000. — 860 с.
5. Красная книга Самарской области. Т.1. Редкие виды растений, лишайников и грибов. Тольятти: ИЭВБ РАН, 2007. — 372 с.
6. Красная книга Самарской области. Т.2. Редкие виды животных. Тольятти: «Кассандра», 2009. — 332 с.
7. Особо охраняемые природные территорий регионального значения Самарской области : материалы государственного кадастра / Министерство лесного хозяйства, охраны окружающей среды и природопользования Самарской области. Сост. А. С. Паженков. — Самара : ООО «Лаборатория Экотон», 2013. — 506 с. : ил.
8. Отчет «Инвентаризация памятников природы» (итоговый). / Самара: ОАО «ВолгоНИИгипрозем», 2008. — 243 с.
9. Отчет «Мониторинг особо-охраняемых природных территорий» (итоговый). / Самара: ОАО «ВолгоНИИгипрозем», 2008. — 146 с.
10. Отчет «Осуществление мониторинга особо охраняемых природных территорий и наполнение кадастра особо охраняемых природных территорий регионального значения» (итоговый). / Самара: ОАО «ВолгоНИИгипрозем», 2009. — 219 с.
11. Отчет «Инвентаризация, землеустройство существующих и вновь образованных особо охраняемых природных территорий регионального значения» (итоговый). / Министерство лесного хозяйства, охраны окружающей среды и природопользования Самарской области. Самара: ОАО «Самара-Информспутник», 2009. — 325 с.
12. Отчет «Землеустройство существующих и вновь создаваемых особо охраняемых природных территорий регионального значения» (итоговый). / Самара: ОАО «ВолгоНИИгипрозем», 2010. — 349 с.
13. Отчет «Проведение планового мониторинга ООПТ с натурным обследованием территорий» (итоговый). / Министерство лесного хозяйства, охраны окружающей среды и природопользования Самарской области. Самара: Лаборатория «Экотон», 2011. — 219 с.
14. Отчет «Проведение планового мониторинга ООПТ с натурным обследованием территорий» (итоговый). / Министерство лесного хозяйства, охраны окружающей среды и природопользования Самарской области. Самара: Лаборатория «Экотон», 2012. — 343 с.
15. Отчет «Проведение мониторинга ООПТ регионального значения» (итоговый). / Министерство лесного хозяйства, охраны окружающей среды и природопользования Самарской области. Самара: Лаборатория «Экотон», 2014.
16. Отчет «Проведение мониторинга ООПТ регионального значения» (итоговый). / Министерство лесного хозяйства, охраны окружающей среды и природопользования Самарской области. Самара: Лаборатория «Экотон», 2016.
17. Памятники природы Самарской области / Министерство лесного хозяйства, охраны окружающей среды и природопользования Самарской области. Сост. А.С. Паженков. Самара: Лаборатория «Экотон», 2012. — 162 с.
18. Плаксина Т.И. Конспект флоры Волго-Уральского региона. Самара: «Самарский университет», 2001. — 388 с.
19. Реестр особо охраняемых природных территорий регионального значения Самарской области. / Министерство лесного хозяйства, охраны окружающей среды и природопользования Самарской области. Сост. А.С. Паженков. Самара: Лаборатория «Экотон», 2010. — 259 с.

# СОДЕРЖАНИЕ

<b>Предисловие</b> .....	3
<b>Введение</b> .....	4
<b>Сведения кадастра, общие и актуальные для всех памятников природы Самарской области</b> .....	5
<b>Алексеевский район</b> .....	6
Памятник природы регионального значения «Березовый овраг» .....	6
Памятник природы регионального значения «Герасимовская дубовая роща» .....	8
Памятник природы регионального значения «Грековский лес» .....	10
Памятник природы регионального значения «Колок «Дубовый» .....	12
Памятник природы регионального значения «Лесной колок «Попов дол» .....	13
Памятник природы регионального значения «Овраг «Бирючий» .....	15
Памятник природы регионального значения «Родник истока р. Съезжая» .....	16
Памятник природы регионального значения «Родник «Первокоммунарский» .....	18
Памятник природы регионального значения «Урочище «Богатырь» .....	20
<b>Безенчукский район</b> .....	22
Памятник природы регионального значения «Александровская пойма» .....	22
Памятник природы регионального значения «Васильевские острова» .....	24
Памятник природы регионального значения «Генковские лесополосы» .....	26
Памятник природы регионального значения «Майтуганские солонцы» .....	28
Памятник природы регионального значения «Озеро Боровое» .....	30
Памятник природы регионального значения «Сосновая роща» .....	31
Памятник природы регионального значения «Урочище «Макарка» .....	32
<b>Богатовский район</b> .....	34
Памятник природы регионального значения «Кутулукская дубрава» .....	34



Памятник природы регионального значения «Кутулукские яры» . . . . .	36
Памятник природы регионального значения «Урочище «Ильмень» . . . . .	37
Памятник природы регионального значения «Урочище «Каменное» . . . . .	38
<b>Большеглушицкий район . . . . .</b>	<b>40</b>
Памятник природы регионального значения «Истоки р. Каралык» . . . . .	40
Памятник природы регионального значения «Попов сад» . . . . .	41
Памятник природы регионального значения «Колок «Дубовенький» . . . . .	43
Памятник природы регионального значения «Фрунзенско-Каралыкская лесная полоса» . . . . .	45
<b>Большечерниговский район . . . . .</b>	<b>46</b>
Памятник природы регионального значения «Балка «Кладовая» . . . . .	46
Памятник природы регионального значения «Грызлы — опустыненная степь» . . . . .	48
Памятник природы регионального значения «Дол «Верблюдка» . . . . .	51
Памятник природы регионального значения «Истоки реки Большой Иргиз» . . . . .	53
Памятник природы регионального значения «Каменные лога № 1,2,3» . . . . .	53
Памятник природы регионального значения «Кошкинская балка» . . . . .	55
Памятник природы регионального значения «Сестринские окаменелости» . . . . .	57
Памятник природы регионального значения «Урочище «Мулин Дол» . . . . .	59
Памятник природы регионального значения «Участок типчакowo-ковыльной целинной степи» . . . . .	61
Памятник природы регионального значения «Костинские лога» . . . . .	63
<b>Борский район . . . . .</b>	<b>66</b>
Памятник природы регионального значения «Геологические отложения триаса» . . . . .	66
Памятник природы регионального значения «Гостевский шихан» . . . . .	68
Памятник природы регионального значения «Неприкский борок» . . . . .	69
Памятник природы регионального значения «Марьин пупок» . . . . .	71
Памятник природы регионального значения «Урочище «Мечеть» . . . . .	73

<b>Волжский район</b> .....	75
Памятник природы регионального значения «Березовый древостой естественного происхождения» .....	75
Памятник природы регионального значения «Генковская лесополоса кв. 15–23» .....	77
Памятник природы регионального значения «Генковская лесополоса кв. 28–32» .....	78
Памятник природы регионального значения «Генковская лесополоса кв. 35–38» .....	79
Памятник природы регионального значения «Генковская лесополоса кв. 42–43» .....	80
Памятник природы регионального значения «Генковская лесополоса кв. 75–80» .....	81
Памятник природы регионального значения «Генковские лесные полосы, кв. 25 и 26» .....	82
Памятник природы регионального значения «Дубрава естественного происхождения» .....	83
Памятник природы регионального значения «Заливы острова Тушинский» .....	85
Памятник природы регионального значения «Ковыльная степь» .....	87
Памятник природы регионального значения «Озеро Яицкое» .....	88
Памятник природы регионального значения «Преображенная степь» .....	89
Памятник природы регионального значения «Устье реки Чапаевки» .....	91
<b>Елховский район</b> .....	94
Памятник природы регионального значения «Березовский родник» .....	94
Памятник природы регионального значения «Гора Лысая» .....	96
Памятник природы регионального значения «Зеленая гора» .....	98
Памятник природы регионального значения «Родник Мордвинский» .....	100
Памятник природы регионального значения «Чишмалинский родник» .....	101
<b>Иса克林ский район</b> .....	104
Памятник природы регионального значения «Древостой дуба» .....	104
Памятник природы регионального значения «Иса克林ская нагорная лесостепь» .....	106
Памятник природы регионального значения «Липовый древостой» .....	108
Памятник природы регионального значения «Озеро Молочка» .....	109
Памятник природы регионального значения «Озеро Солодовка» .....	111

Памятник природы регионального значения «Ольхово-березовая пойма» . . . . .	113
Памятник природы регионального значения «Пионерский лагерь санатория-профилактория» . . . . .	115
Памятник природы регионального значения «Сосновый древостой естественного происхождения». . . . .	118
<b>Камышлинский район. . . . .</b>	<b>119</b>
Памятник природы регионального значения «Гора Каратал чагыл (Куратас-Чагы)» . . . . .	119
Памятник природы регионального значения «Дубрава кленово-ясенниковая». . . . .	121
Памятник природы регионального значения «Заброшенный карьер» . . . . .	123
Памятник природы регионального значения «Камышлинская Мацеста» . . . . .	124
Памятник природы регионального значения «Медвежий колодец» . . . . .	126
Памятник природы регионального значения «Осиновый и осиново-липовый древостой» . . . . .	129
Памятник природы регионального значения «Родник Озын-тау» . . . . .	131
Памятник природы регионального значения «Родник Шарлак» . . . . .	133
Памятник природы регионального значения «Ульяновско-Байтуганское междуречье» . . . . .	136
Памятник природы регионального значения «Телегасская степь» . . . . .	138
<b>Кинельский район . . . . .</b>	<b>141</b>
Памятник природы регионального значения «Алакаевско-Чубовская каменистая степь» . . . . .	141
Памятник природы регионального значения «Бобровое озеро» . . . . .	142
Памятник природы регионального значения «Каменный дол» . . . . .	143
Памятник природы регионального значения «Игонев дол» . . . . .	146
Памятник природы регионального значения «Колок Кругленький» . . . . .	147
Памятник природы регионального значения «Красноармейский сосняк» . . . . .	148
Памятник природы регионального значения «Муравельный лес» . . . . .	150
Памятник природы регионального значения «Овраг Верховой» . . . . .	151
Памятник природы регионального значения «Родник в окрестностях с. Чубовка» . . . . .	152
Памятник природы регионального значения «Самаро-Кинельская стрелка». . . . .	154
Памятник природы регионального значения «Чубовская степь». . . . .	155



Памятник природы регионального значения «Чубовские розы гипса» . . . . .	156
<b>Кинель-Черкасский район . . . . .</b>	<b>158</b>
Памятник природы регионального значения «Верховья реки Козловки» . . . . .	158
Памятник природы регионального значения «Сарбайская лесостепь» . . . . .	160
Памятник природы регионального значения «Урочище в верховьях р. Кувайки» . . . . .	161
Памятник природы регионального значения «Графское озеро» . . . . .	162
Памятник природы регионального значения «Родник «Горенка» . . . . .	164
Памятник природы регионального значения «Осинник в истоках р. Лозовки» . . . . .	165
Памятник природы регионального значения «Тимашевские лесополосы» . . . . .	167
<b>Клявлинский район . . . . .</b>	<b>168</b>
Памятник природы регионального значения «Михайловский серный источник» . . . . .	168
Памятник природы регионального значения «Останцы соснового леса» . . . . .	169
Памятник природы регионального значения «Родник Чиги-Буз» . . . . .	171
Памятник природы регионального значения «Сосновый древостой» . . . . .	173
Памятник природы регионального значения «Старосеменкинский серный источник» . . . . .	175
<b>Кошкинский район . . . . .</b>	<b>178</b>
Памятник природы регионального значения «Гипновое болото» . . . . .	178
Памятник природы регионального значения «Надеждинская лесостепь» . . . . .	180
<b>Красноармейский район . . . . .</b>	<b>182</b>
Памятник природы регионального значения «Истоки реки Б. Вязовка» . . . . .	182
Памятник природы регионального значения «Истоки реки Чагры» . . . . .	184
Памятник природы регионального значения «Прибайкальская настоящая степь» . . . . .	185
Памятник природы регионального значения «Урочище Родники» . . . . .	186
Памятник природы регионального значения «Усадьба А. А. Бострома» . . . . .	187
<b>Красноярский район . . . . .</b>	<b>189</b>
Памятник природы регионального значения «Гора Красная» . . . . .	189

Памятник природы регионального значения «Гора Лысая» . . . . .	191
Памятник природы регионального значения «Дубовый древостой» . . . . .	194
Памятник природы регионального значения «Дубовый древостой смешанный с липой и кленом» . . . . .	196
Памятник природы регионального значения «Озеро Белое» . . . . .	197
Памятник природы регионального значения «Царев курган» . . . . .	199
Памятник природы регионального значения «Царевщинское озеро» . . . . .	200
Памятник природы регионального значения «Шиланские Генковские лесополосы» . . . . .	201
<b>Нефтегорский район . . . . .</b>	<b>203</b>
Памятник природы регионального значения «Баринковский родник» . . . . .	203
Памятник природы регионального значения «Богдановская сыртовая ковыльная степь» . . . . .	204
Памятник природы регионального значения «Вязовская ковыльная степь» . . . . .	206
Памятник природы регионального значения «Домашкинская лесостепь» . . . . .	207
Памятник природы регионального значения «Насаждения дуба и клена» . . . . .	209
Памятник природы регионального значения «Насаждения сосны обыкновенной» . . . . .	211
Памятник природы регионального значения «Озеро Бобровое» . . . . .	212
Памятник природы регионального значения «Святой колодец» . . . . .	213
<b>Пестравский район . . . . .</b>	<b>215</b>
Памятник природы регионального значения «Байрачный колок» . . . . .	215
Памятник природы регионального значения «Балка Лозовая» . . . . .	217
Памятник природы регионального значения «Иргизская пойма» . . . . .	219
Памятник природы регионального значения «Ландшафтный комплекс вдоль р. Малый Иргиз» . . . . .	221
Памятник природы регионального значения «Марьевская балка» . . . . .	222
Памятник природы регионального значения «Тепловская балка» . . . . .	224
<b>Похвистневский район . . . . .</b>	<b>226</b>
Памятник природы регионального значения «Абдулзаводская дубрава» . . . . .	226
Памятник природы регионального значения «Гора «Копейка» . . . . .	228

Памятник природы регионального значения «Лесостепь в верховьях р. Аманак» . . . . .	229
Памятник природы регионального значения «Малокинельские нагорные дубравы» . . . . .	231
Памятник природы регионального значения «Малокинельские пойменные дубравы». . . . .	232
Памятник природы регионального значения «Мочалеевские нагорные дубравы» . . . . .	233
Памятник природы регионального значения «Подбельские пойменные дубравы». . . . .	234
Памятник природы регионального значения «Похвистневские пригородные дубравы». . . . .	236
Памятник природы регионального значения «Ятманские широколиственные леса» . . . . .	237
<b>Приволжский район . . . . .</b>	<b>239</b>
Памятник природы регионального значения «Генковская лесополоса «Лента» . . . . .	239
Памятник природы регионального значения «Давыдовские сосны». . . . .	241
Памятник природы регионального значения «Кашпирский сосновый древостой» . . . . .	242
Памятник природы регионального значения «Место обитания авдотки» . . . . .	243
Памятник природы регионального значения «Нижне-Печерская дубрава» . . . . .	244
Памятник природы регионального значения «Озеро «Турбаза» . . . . .	245
Памятник природы регионального значения «Федоровская дубрава» . . . . .	246
<b>Сергиевский район . . . . .</b>	<b>248</b>
Памятник природы регионального значения «Голубое озеро» . . . . .	248
Памятник природы регионального значения «Гора «Высокая» . . . . .	250
Памятник природы регионального значения «Горы на реке Казачка» . . . . .	252
Памятник природы регионального значения «Нефтяной овраг» . . . . .	253
Памятник природы регионального значения «Серебристые тополя» . . . . .	254
Памятник природы регионального значения «Серноводный шихан» . . . . .	256
Памятник природы регионального значения «Серноводская пещера». . . . .	257
Памятник природы регионального значения «Студеный Ключ» . . . . .	258
Памятник природы регионального значения «Якушкинские источники» . . . . .	260



<b>Ставропольский район</b> . . . . .	263
Памятник природы регионального значения «Мастрюковские озера» . . . . .	263
Памятник природы регионального значения «Сосновый древостой» . . . . .	265
<b>Сызранский район</b> . . . . .	267
Памятник природы регионального значения «Балашейские пески» . . . . .	267
Памятник природы регионального значения «Гремячий» . . . . .	269
Памятник природы регионального значения «Истоки реки Крымзы» . . . . .	271
Памятник природы регионального значения «Истоки реки Усы» . . . . .	272
Памятник природы регионального значения «Каменные деревья» . . . . .	273
Памятник природы регионального значения «Малоусинские нагорные сосняки и дубравы» . . . . .	275
Памятник природы регионального значения «Моховое болото» . . . . .	276
Памятник природы регионального значения «Раменская лесная дача» . . . . .	277
Памятник природы регионального значения «Рачейская тайга» . . . . .	280
Памятник природы регионального значения «Рачейские скалы» . . . . .	281
Памятник природы регионального значения «Рачейский бор» . . . . .	282
Памятник природы регионального значения «Семь ключей» . . . . .	284
Памятник природы регионального значения «Узилово болото» . . . . .	285
<b>Хворостянский район</b> . . . . .	288
Памятник природы регионального значения «Владимировские сосны» . . . . .	288
Памятник природы регионального значения «Генковская лесополоса кв. 36» . . . . .	290
Памятник природы регионального значения «Генковская лесополоса кв. 44» . . . . .	291
Памятник природы регионального значения «Морьевский лес» . . . . .	292
Памятник природы регионального значения «Родник Девятая пятница» . . . . .	293
Памятник природы регионального значения «Урочище Тюльпан» . . . . .	295
Памятник природы регионального значения «Хворостянский дендросад» . . . . .	297
Памятник природы регионального значения «Овраг Стерех» . . . . .	299

<b>Челновершинский район</b> . . . . .	301
Памятник природы регионального значения «Барский родник» . . . . .	301
Памятник природы регионального значения «Дубрава водоохранная» . . . . .	303
Памятник природы регионального значения «Калиновский ельник» . . . . .	305
Памятник природы регионального значения «Лесной колок Яндык» . . . . .	306
Памятник природы регионального значения «Родник Студеный ключ» . . . . .	308
Памятник природы регионального значения «Урочище Данилин пчельник» . . . . .	310
<b>Шенталинский район</b> . . . . .	313
Памятник природы регионального значения «Древостой березы» . . . . .	313
Памятник природы регионального значения «Ковыльная степь с дубравными колками» . . . . .	315
Памятник природы регионального значения «Кондурчинская лесостепь» . . . . .	317
Памятник природы регионального значения «Ново-Кувакская дубрава (дубовый древостой)» . . . . .	318
Памятник природы регионального значения «Ново-Кувакский родник» . . . . .	319
Памятник природы регионального значения «Памятная лесопосадка в честь 100-летия со дня рождения В. И. Ленина» . . . . .	321
Памятник природы регионального значения «Эталонные насаждения культуры сосны обыкновенной» . . . . .	322
<b>Шигонский район</b> . . . . .	324
Памятник природы регионального значения «Гурьев овраг» . . . . .	324
Памятник природы регионального значения «Караульный бугор» (гора Светелка)» . . . . .	326
Памятник природы регионального значения «Левашовская степь» . . . . .	328
Памятник природы регионального значения «Меловые леса южной части Сенгилеевской возвышенности» . . . . .	330
Памятник природы регионального значения «Муранские брусничники» . . . . .	332
Памятник природы регионального значения «Муранские озера» . . . . .	334
Памятник природы регионального значения «Муранский бор» . . . . .	335
Памятник природы регионального значения «Орлиная пещера» . . . . .	337
Памятник природы регионального значения «Подвальские террасы» . . . . .	339
Памятник природы регионального значения «Усольский парк» . . . . .	340

Памятник природы регионального значения «Чувашский бугор» . . . . .	342
<b>г. Самара . . . . .</b>	<b>344</b>
Памятник природы регионального значения «Древостой дуба естественного происхождения» . . . . .	344
Памятник природы регионального значения «Древостой дуба» . . . . .	346
Памятник природы регионального значения «Куйбышевский ботанический сад» . . . . .	348
Памятник природы регионального значения «Пещера братьев Грече» . . . . .	349
Памятник природы регионального значения «Самарское устье» . . . . .	351
Памятник природы регионального значения «Соколы горы и берег между Студеным и Коптевым оврагом» . . . . .	353
<b>г. Сызрань . . . . .</b>	<b>355</b>
Памятник природы регионального значения «Акватория водохранилища ГЭС» . . . . .	355
Памятник природы регионального значения «Дендрологический парк им.60-летия образования ВООП» . . . . .	356
Памятник природы регионального значения «Кашпирские обнажения юрских и меловых отложе- ний» . . . . .	357
Памятник природы регионального значения «Урочище Монастырская гора» . . . . .	359
<b>г. Тольятти . . . . .</b>	<b>360</b>
Памятник природы регионального значения «Ставропольский сосняк» . . . . .	360
<b>Упраздненные памятники природы . . . . .</b>	<b>363</b>
<b>Литературные и другие источники . . . . .</b>	<b>366</b>



Правительство Самарской области  
Министерство лесного хозяйства, охраны окружающей среды  
и природопользования Самарской области

# ОСОБО ОХРАНЯЕМЫЕ ПРИРОДНЫЕ ТЕРРИТОРИИ РЕГИОНАЛЬНОГО ЗНАЧЕНИЯ САМАРСКОЙ ОБЛАСТИ

МАТЕРИАЛЫ ГОСУДАРСТВЕННОГО КАДАСТРА, ИЗДАНИЕ ВТОРОЕ

Составитель  
Алексей Паженков

Компьютерная верстка:  
Анатолий Петовраджи

Схемы расположения ООПТ регионального значения  
подготовлены на картографической основе OpenStreetMap с использованием  
программного обеспечения NextGIS, космоснимков Landsat и Sentinel.

Фотографии на обложке и её дизайн  
Алексей Паженков

Издание выполнено в соответствии с государственным контрактом № 0142200001318002201\_247182 от 03 апреля 2018 года на работы по мероприятию «Обеспечение и координация работ по ведению государственного кадастра ООПТ регионального и местного значения, в том числе формирование и издание материалов кадастра», между министерством лесного хозяйства, охраны окружающей среды и природопользования Самарской области (государственный заказчик) и Исследовательской лабораторией природоохранной биологии "Экотон" (исполнитель).

Подписано в печать 22.11.2018.  
Формат 60 x 84 / 8. Бумага мелованная. Усл. печ. л. 58,2. Тираж 50 экз.

—

